



РЕПУБЛИКА СРБИЈА
ГРАД УЖИЦЕ

СКУПШТИНА ГРАДА
I Број 001078915 2024
Датум: _____ 2024.године

ПРЕДЛОГ

На основу члана 146. Закона о планирању и изградњи ("Службени гласник РС", бр. 72/2009, 81/2009, 64/2010 - Одлука УС РС, 24/2011, 121/2012, 42/2013 - Одлука УС РС, 50/2013 - Одлука УС РС, 98/2013 - Одлука УС РС, 132/2014 (чл. 129-134. нису у пречишћеном тексту), 145/2014, 83/2018, 31/2019, 37/2019 - други закон, 9/2020, 52/2021 и 62/2023), чл. 32. и 66. Закона о локалној самоуправи ("Службени гласник РС" број 129/07, 83/14 - др. закон и 101/16 - др. закон), претходне сагласности Министарства културе и информисања број 001486431 2024 11800 001 010 634 004 од 23. априла 2024.године и члана 60. Статута града Ужица ("Службени лист града Ужица" број 4/19), Скупштина града Ужица на седници одржаној _____ 2024. године, доноси

**ОДЛУКУ О
ПОСТАВЉАЊУ СКУЛПТУРАЛНОГ ДЕЛА "КУЋА - ЗНАК" АУТОРА МИЛУНА
ВИДИЋА**

Члан 1.

Скупштина града Ужица доноси Одлуку о постављању скулптуралног дела "Кућа - знак" у част аутора Милуна Видића, на локацији парк испред Градског културног центра, на катастарској парцели број 9188 КО Ужице, која се налази у јавној својини.

Члан 2.

Скулптурално дело се као спомен обележје посвећује аутору Милуну Видићу, академском вајару и универзитетском професору из ужичког краја.

Израда и постављање спомен обележја спровешће се у свему према планским документима и партерним уређењем просторне културно – историјске целине Трг светог Саве.

Члан 3.

О спровођењу ове одлуке стараће се Градска управа за инфраструктуру и развој града Ужица, а заштиту и одржавање спомен обележја након постављања обезбедиће Народни музеј Ужице.

Члан 4.

Ова одлука ступа на снагу осмог дана од дана објављивања у "Службеном листу града Ужица".

**ПРЕДСЕДНИК СКУПШТИНЕ
Бранислав Митровић**

Образложење

На основу члана 146. Закона о планирању и изградњи, изградњу и постављање споменика и спомен обележја на површинама јавне намене обезбеђује и уређује јединица локалне самоуправе.

ГРАД УЖИЦЕ

+381 (0) 31 590 135 • e-mail: predsednikskupstine@uzice.rs

Град Ужице је престоница културе Србије 2024. године,

У оквиру реализације тог, за Град веома значајног пројекта, градоначелница града Ужица образовала је Комисију за постављање споменика, спомен обележја и скулптуралних дела. Један о задатака Комисије је да изврши одабир два најзнаменитија вајара из ужичког краја и њиховог дела чија би се реплика израдила и поставила на територији града Ужица.

Комисија је донела Закључак II број 633-8/23-37 од 4. марта 2024.године, којим је предложила да се изради скулптура "Кућа - знак" у част аутора Милуна Видића, на локацији парк испред Градског културног центра, на катастарској парцели број 9188 КО Ужице, која се налази у јавној својини.

Милун Видић (1939-2007), био је академски вајар и универзитетски професор, родом из ужичког краја. Оставио је неизбрисив траг у историји српског вајарства, а његова дела су изложена у Музеју савремене уметности у Београду, Народном музеју у Београду, Галерији југословенског портрета у Тузли, Галерији Ликовног сусрета у Суботици, Народном музеју у Крагујевцу, Савременој галерији у Панчеву, итд.

Комисија за постављање споменика, спомен обележја и скулптуралних дела је на седници одржаној 4. априла 2024.године утврдила Нацрт одлуке о постављању скулптуралног дела "Кућа - знак" у част аутора Милуна Видића.

Градско веће је на седници одржаној 5. априла 2024.године, утврдило Предлог одлуке о постављању скулптуралног дела "Кућа - знак" у част аутора Милуна Видића, на локацији парк испред Градског културног центра, на катастарској парцели број 9188 КО Ужице, која се налази у јавној својини.

Обзиром да је предметна локација део просторне културно – историјске целине Трг светог Саве, предлог се упућује Заводу за заштиту споменика Краљево.

Након добијања сагласности односно неопходних услова од стране Завода за заштиту споменика Краљево, предлог се упућује надлежном Министарству културе и информисања РС ради добијања сагласности.

Министарство културе и информисања је дало претходну сагласност број 001486431 2024 11800 001 010 634 004 од 23. априла 2024.године, па се предлог доставља Скупштини на разматрање и усвајање.



Република Србија
МИНИСТАРСТВО КУЛТУРЕ
Београд, Влајковићева 3
Број: 001486431 2024 11800 001 010 634 004
Датум: 23.04.2024

Поступајући по захтеву Града Ужице, Скупштине Града Ужице, за давање сагласности за постављање скулптуралног дела „Кућа- знак“, аутора Милуна Видића, на локацији парк испред Градског културног центра, у Ужицу, на кат. парц. бр. 9188 КО Ужице, на површини јавне намене, на основу члана 146. став 4. Закона о планирању и изградњи („Службени гласник РС, бр. 72/09 , 81/09 - исправка, 64/10 - УС, 24/11 , 121/12 , 42/13 - УС, 50/13 - УС, 98/13 - УС, 132/14 и 145/14), Министарство културе даје

САГЛАСНОСТ

Граду Ужицу, Скупштини Града Ужице, за давање сагласности за постављање скулптуралног дела „Кућа- знак“, аутора Милуна Видића, на локацији парк испред Градског културног центра, у Ужицу, на кат. парц. бр. 9188 КО Ужице, на површини јавне намене. Натпис на спомен обележју биће исписан у складу са Законом о службеној употреби језика и писама („Службени гласник РС“, бр. 45/91 , 53/93 - др. закон, 67/93 - др. закон, 48/94 - др. закон, 101/05 - др. закон, 30/10), и према достављеној документацији која је саставни део захтева.

Ова сагласност не ослобађа подносиоца захтева обавезе прибављања и других сагласности, услова предвиђених другим прописима, односно потребних сагласности власника или корисника.

Образложење

Град Ужице, Скупштина Града Ужице поднела је Министарству културе, дана 23.04.2024. године, захтев за давање сагласности за постављање скулптуралног дела „Кућа- знак“, аутора Милуна Видића, на локацији парк испред Градског културног центра, у Ужицу, на кат. парц. бр. 9188 КО Ужице, на површини јавне намене, број: 001078915 2024; Закључак Градског већа Града Ужице, III Бр. 001078915, од 05.04.2024. године; Закључак Комисије за постављање споменика, спомен обележја и скулптуралних дела, II Број: 633-8/23-13 од 04. априла 2024. год.; Информацију о локацији за кат. парцелу бр. 9188 КО Ужице; Мишљење Завода за заштиту споменика културе Краљево, број: 422/2, од 17.04.2024. године; Извод из листа непокретности; Идејно решење са ситуационим планом и изгледом спомен обележја.

Комисија Министарства културе за разматрање захтева за сагласност за изградњу и постављање споменика и спомен обележја на површинама јавне намене (у даљем тексту: Комисија), именована Решењем, број: 119-01-207/2015-02. дана 25.09.2015. године, размотрила је захтев Града Ужице, Скупштине Града Ужице за давање сагласности за постављање скулптуралног дела Кућа- знак“, аутора Милуна Видића, на локацији парк испред Градског културног центра, у Ужицу, на кат. парц. бр. 9188 КО Ужице, на површини јавне намене и на основу утврђених чињеница из приложене документације утврдила да су у овом случају испуњени потребни услови за изградњу и постављање споменика и спомен обележја на површинама јавне намене у складу са чланом 146. став 4. Закона о планирању и изградњи, и упутила је предлог министру културе за давање сагласности постављање скулптуралног дела Кућа- знак“, аутора Милуна Видића, на површини јавне намене, с тим да ова сагласност не ослобађа подносиоца захтева обавезе прибављања и других сагласности, услова предвиђених другим прописима, односно потребних сагласности власника или корисника.

Имајући у виду горе наведено, у складу са чланом 146. став 4. Закона о планирању и изградњи којим је прописано да изградњу и постављање споменика и спомен обележја на површинама јавне намене обезбеђује и уређује јединица локалне самоуправе, уз претходно прибављену сагласност министарства надлежног за послове културе, као и да је забрањена изградња споменика и спомен обележја изван површина јавне намене, дата је сагласност као у диспозитиву.

**ПОТПРЕДСЕДНИК ВЛАДЕ
И МИНИСТАР**
Maја Гојковић
Маја Гојковић



Завод за заштиту споменика културе Краљево

36000 Краљево, Цара Лазара 24, ПИБ 100239951, матични број 07101104
тел. 036 331 866, e-mail: zzskv@gmail.com
жиро рачун: 840-69664-74, 840-69668-62

ЗАВОД ЗА ЗАШТИТУ СПОМЕНИКА КУЛТУРЕ

Број

422/2

17.04.2024 год.

КРАЉЕВО-II

ГРАД УЖИЦЕ
СКУПШТИНА ГРАДА

ПРЕДМЕТ: Сагласност за постављање скулптуре „Кућа, знак“

На основу вашег захтева за давање сагласности за постављање скулптуре „Кућа - знак“ аутора Милуна Видића, I Број 001078915 од 05.04.2024., заведеног у овом Заводу под бројем 422/1 дана 05.04.2024. године, Завод за заштиту споменика културе Краљево даје

САГЛАСНОСТ

да скулптура буде постављена у парку испред Културног центра, према изводу из Плана, у складу са осталим актима прилога.



Директор Завода
мр Катарина Грујовић Брковић



РЕПУБЛИКА СРБИЈА
ГРАД УЖИЦЕ

ГРАДСКО ВЕЋЕ
III Број 001078915 2024
5.4. 2024. године

На основу члана 80. Статута града Ужица (Службени лист града Ужица бр. 4/19), Градско веће града Ужица на седници одржаној 5. априла 2024.године, једногласно је донело

ЗАКЉУЧАК

1. УТВРЂУЈЕ СЕ Предлог Одлуке о постављању скулптуралног дела „Кућа –знак“ аутора Милуна Видића, у парку испред Градског културног центра, на катастарској парцели број 9188 КО Ужице која се налази у јавној својини.

ПРЕДСЕДАВАЈУЋА
ГРАДСКОГ ВЕЋА
ГРАДОНАЧЕЛНИЦА
Др Јелена Раковић Ракивојевић



ГРАД УЖИЦЕ

+381 (0) 31 590 150 • e-mail: gradskovece@uzice.rs



РЕПУБЛИКА СРБИЈА
ГРАД УЖИЦЕ

ГРАДОНАЧЕЛНИК
КОМИСИЈА ЗА ПОСТАВЉАЊЕ СПОМЕНИКА,
СПОМЕН ОБЕЛЕЖЈА И СКУЛПТУРАЛНИХ ДЕЛА
II Број: 633-8/23-39
Датум: 4. април 2024. године

На основу члана 3. Пословника о раду Комисије за постављање споменика, спомен обележја и скулптуралних дела број 633-8/23-2 од 23. августа 2023. године, Комисија за постављање споменика, спомен обележја и скулптуралних дела, на седници одржаној 4. априла 2024. године, једногласно донела

ЗАКЉУЧАК

1. Комисија је утврдила Нацрт одлуке за постављање скулптуралног дела „Кућа – знак“ аутора Милуна Видића, у парку испред Градског културног центра, на катастарској парцели број 9188 КО Ужице која се налази у јавној својини.
2. Закључак доставити Градском већу на усвајање.

ПРЕДСЕДНИК КОМИСИЈЕ

Зоран Јерemiћ



ГРАД УЖИЦЕ

+381 (0) 31 513 503 • e-mail: gradonacelnik@uzice.rs



**ГРАДСКА УПРАВА ЗА УРБАНИЗАМ, ИЗГРАДЊУ
И ИМОВИНСКО-ПРАВНЕ ПОСЛОВЕ**

Одељење за спровођење планова и изградњу

Број 000425390 2024 07500 007 000 353 018

12.02.2024.године

Ужице

У складу са чланом 53. Закона о планирању и изградњи („Службени гласник Републике Србије“, број 72/2009, 81/2009 - испр., 64/2010 - одлука УС, 24/2011, 121/2012, 42/2013 - одлука УС, 50/2013 - одлука УС, 54/2013 - решење УС, 98/2013 - одлука УС, 132/2014, 145/2014, 83/2018, 31/2019, 37/2019, 9/2020, 52/2021 и 62/2023), а по захтеву за издавање информације о локацији за потребе постављања скулптуре Милуна Видића "Кућа знак" на платоу испред Градског културног центра, на кат.парцели број 9188 КО Ужице, подносилац захтева Град Ужице, Улица Димитрија Туцовића бр. 52, Ужице, Градска управа за урбанизам, изградњу и имовинско-правне послове Града Ужица, Одељење за спровођење планова и изградњу, издаје

ИНФОРМАЦИЈУ О ЛОКАЦИЈИ

за кат. парцелу бр. 9188 КО Ужице, Ужице

1. Плански документ који се примењује за предметну локацију:

План генералне регулације регулације "Ужице - централни део" I фаза, Град Ужице ("Сл. лист Града Ужица" бр. 7-9/15, 21/15, 4/16, 18/21 и 14/23)

2. Целина, односно зона:

Кат. парцела бр. 9188 КО Ужице:

Предметна парцела је у обухвату градског центра.

3. Намена земљишта:

Грађевинско земљиште за јавну намену:

Кат. парцела бр. 9188 КО Ужице:

Претежна намена: зелене површине и отворен градски простор – трг

4. Регулационе и грађевинске линије:

Предметна кат. парцела бр. 9188 КО има излаз на Улицу Трг Светог Саве, кат.парцелу број 9202/1 КО Ужице.

Регулациона и грађевинска линија нису предвиђене планом.

5. Правила грађења:

УСЛОВИ УРЕЂЕЊА ЗЕЛЕНИХ ПОВРШИНА И ОТВОРЕНИХ ГРАДСКИХ ПРОСТОРА

- отворени градски простори

Тргови, скверови и пешачке зоне се налазе у централном делу насеља и у недостатку других зелених самосталних површина представљају најзначајније просторе одмора и рекреације у ширем центру града. Планом се предвиђа репрезентативно уређење и интензивно одржавање ових површина. Предвиђа се и формирање новог зеленила у складу са просторним могућностима (дрвореди, жбунасте форме, жардињере).

Тргови

Трг партизана представља најзначајнију архитектонско-урбанистичку целину града, те је заједно са сквером испред Позоришта и Библиотеке, који је интегрални део Трга, одређен за даљу урбанистичку разраду кроз израду плана детаљне регулације.

Трг Светог Саве: Амбијентална целина Трг Светог Саве (КП 9186, 9187, 9204, 9208, 9202/1, 9231, 9232, 9233/2, 9234, 9235, 9189, 9190, део КП 9209/1) ужива други степен заштите Завода за заштиту споменика културе Краљево. Представља врло важну амбијенталну целину, са много различитих форми, елемената и објеката различите намене, који су настајали од средине XIX века до осме деценије XX века, и репрезентују неколико епоха чинећи складну целину. То су: Јокановића кућа, спратна кућа традиционалног оријентално-балканског градитељства из половине 19.в са партером у калдрми, зграда Војне команде (некада Окружног начелства), ОШ „Душан Јерковић“ грађена у еклектичком стилу, Стефановића кућа, сад Музичка школа, подигнута у духу модерне, кућа Милоша Трифуновића(1912) изграђена у духу сецесије, зграда Гимназије изграђена у духу класицизма. У самом централном делу локације налази се верски објекат Црква Светог Ђорђа, а испред цркве је плато на коме је задужбинска спомен чесма из 1900-те године. Од пете до седме деценије XX века подигнуте су грађевине у духу архитектуре раздобља социјализма: Дом ЈНА (сада Градски културни центар), Учитељски факултет, Техничка школа, Техничка школа „Радоје Љубичић“.

Грађевине на Тргу Св. Саве које су утврђене за непокретно културно добро су Хотел „Палас“, Јокановића кућа, Црква Св. Ђорђа и Стефановића кућа; статус претходне заштите имају: О.Ш. “Душан Јерковић“, Трифуновића кућа, зграда Гимназије, зграда Окружног начелства – бивша Војна команда и зграда Старе општине, односно Градске галерије.

Током века и по свог постојања, Трг Светог Саве је био простор становања (некада са низом стамбених кућа, које су углавном уступиле место јавним грађевинама), школски (Гимназија, основна школа), административни (некада Начелство и Суд, касније Војна команда), и трговачки центар (пијаца и трговачке радње), и место духовног (Саборна црква) и друштвеног окупљања (кафана, Дом војске).

Данас намена ових објеката одређује овај простор као школски, образовни, културни и верски центар.

Поред тога, трг представља раскрсницу путева повезујући просторне целине Царина, Центар и Крчагово. Пресечен је колском саобраћајницом, Жичком улицом, као и Улицом Војводе Демира. Оне заједно са ободним објектима и пешачком саобраћајницом која пролази испред Гимназије, формирају два парковски уређена сквера и поплочану површину, плато око цркве, испред Гимназије и Техничке школе.

Овим Планом се прописује даља урбанистичка разрада ове целине, кроз обавезну израду урбанистичког пројекта, а због значаја и сложености ове локације, истраживања различитих могућности и најбољег искоришћавања потенцијала које ова локација нуди, препоручује се расписивање архитектонско-урбанистичког конкурса. Основни задатак је формирање трга и повезивање доминантних пешачких праваца и места окупљања, краћег и дужег задржавања. Узети у обзир и функцију јавног окупљања посебно за верске празнике, за време великих одмора, за време венчања (грађанска и црквена).

Новопланирано решење треба да допринесе формирању амбијента који ће својом функционалном и обликовном организацијом допринети подизању вредности и активности простора, побољшати визуелни ефекат, омогућити безбедно и пријатно окупљање грађана. Решење треба да се заснива на функционалном и обликовном повезивању старих и нових форми, елемената и објеката. Акцент ставити на реобликовање и редизајнирање подцелина простора које су везане за одређене објекте, као и њихово повезивање кроз преклапање и преливање једних у друге како би се добио јединствен, проточан и функционалан простор. Препоручује се да због мноштва различитих учесника и активности у простору, односно функција простора, решење буде базирано на принципима једноставности, јасности и читљивости, који пружају широк оквир за могућности коришћења простора. Поплочане површине, стазе, плато обликовати тако да се обезбеди колски приступ комерцијалним објектима и приступ објектима за

ватрогасно возило, возило хитне помоћи, што ће бити једини дозвољени колски саобраћај на овом простору. Могуће је организовати паркирање по ободу целипе. Предложен однос зелених и поплочаних површина је 50-50%, 40-60%. Потребно је валоризовати постојеће зеленило и вредне примерке високе декоративности задржати и инкорпорирати у планирано решење. На простору Трга се налазе два стабла мечије леске, која су заштићена као споменици природе, те их је свакако потребно задржати. Планиране зелене површине треба да имају високу декоративну и естетску вредност. Предвидети високо дрвеће, украсно жбуње, цветњаке, травњаке. Задржати спортски терен који се налази поред Трифуновића куће, односно мурала "Риба која је прогутала свет", и решењем дати нови приступ оградавању терена, који би био у складу са амбијентом и наменом читавог комплекса.

Просторна културно-историјска целина Трг светог Саве

Постојање великог броја већ утврђених непокретних културних добара - споменика културе на простору Трга Светог Саве и његовом најближем окружењу, намеће потребу за формирањем непокретног културног добра - просторне културно историјске целине Трг Светог Саве. Осим већ утврђених НКД на простору трга постоје грађевине изузетних стилских, уметничких, архитектонских и историјских вредности које уживају статус претходне заштите попут зграде Команде, куће у духу сецесије, зграде Гимназије. Ове грађевине ће у наредном периоду бити уписане у евиденциони лист и покренута процедура израде Предлога одлуке за њихово појединачно проглашење, доношењем Решења Владе Србије о стављању под заштиту државе. Тренутни статус претходне заштите обавезује Законом о културним добрима („Сл. гласник РС“, бр. 71/94), сопственике и кориснике ових објеката да све интервенције и предвиђене радове морају радити уз услове и сагласност надлежне службе заштите. (II степен мера техничке заштите)

Планом се прописује обавезна израда урбанистичког пројекта због потребе урбанистичко-архитектонског обликовања површине јавне намене- отвореног градског простора, Трга Светог Саве. Због значаја и сложености ове локације, истраживања различитих могућности и најбољег искоришћавања потенцијала које ова локација нуди, препоручује се расписивање архитектонско-урбанистичког конкурса.

Граница Просторна културно-историјска целина Трг светог Саве о бухвата кат.парцеле: и дата је у граф.прилогу бр.4.

Планско решење саобраћаја (које је након валоризације свих варијантних решења прихваћено као оптимално), успоставља нове регулације и уличне коридоре. Реализација новопланиране саобраћајне мреже изискује активности које, у одређеној мери, нису у складу са условима заштите за просторно културно –историјске целине: уклањање објекта у Жичкој улици бр.2 и нарушавање успостављење границе амбијенталне целине. Имајући то у виду, Завод за заштиту се начелно усагласио са уклањањем објекта (уз израду правног акта којим би се дефинисали услови) и измештањем на другу слободну локацију.

9186, 9187, **9188**, 9189, 9190, 9202/1, 9204, 9207/1, 9208, 9231, 9232, 9233/1, 9233/2, 9234, 9235

6. Услови прикључења на инфраструктуру:

Прибављају се од надлежних јавних предузећа и овлашћених организација за сваку појединачну изградњу, доградњу и реконструкцију.

7. Потреба израде плана детаљне регулације или урбанистичког пројекта:

За предметну локацију није потребна даља планска или урбанистичка разрада.

8. Подаци о постојећим катастарским парцелама:

Катастарски подаци о кат. парцели бр. 9188 КО Ужице

Врста земљишта: Градско грађевинско земљиште;

Намена земљишта: Земљиште под зградом и другим објектима;

Површина кат. парцеле: 1414 м²;
Имаоц права на парцели: јавна својина, града Ужица

9. Инжењерско-геолошки услови, садржани су у плану:

Напомена:

На основу члана 146 став 4. Закона о планирању и изградњи: " Изградњу и постављање споменика и спомен обележја на површинама јавне намене обезбеђује и уређује јединица локалне самоуправе, уз претходно прибављену сагласност министарства надлежног за послове културе. Забрањена је изградња споменика и спомен обележја изван површина јавне намене".

Обзиром да се предметна кат. парцела налази у обухвату евидентираних просторних културно-историјске целине Трг светог Саве потребно је прибавити услове/сагласност од стране Службе заштите "Завод за заштиту споменика културе Краљево".

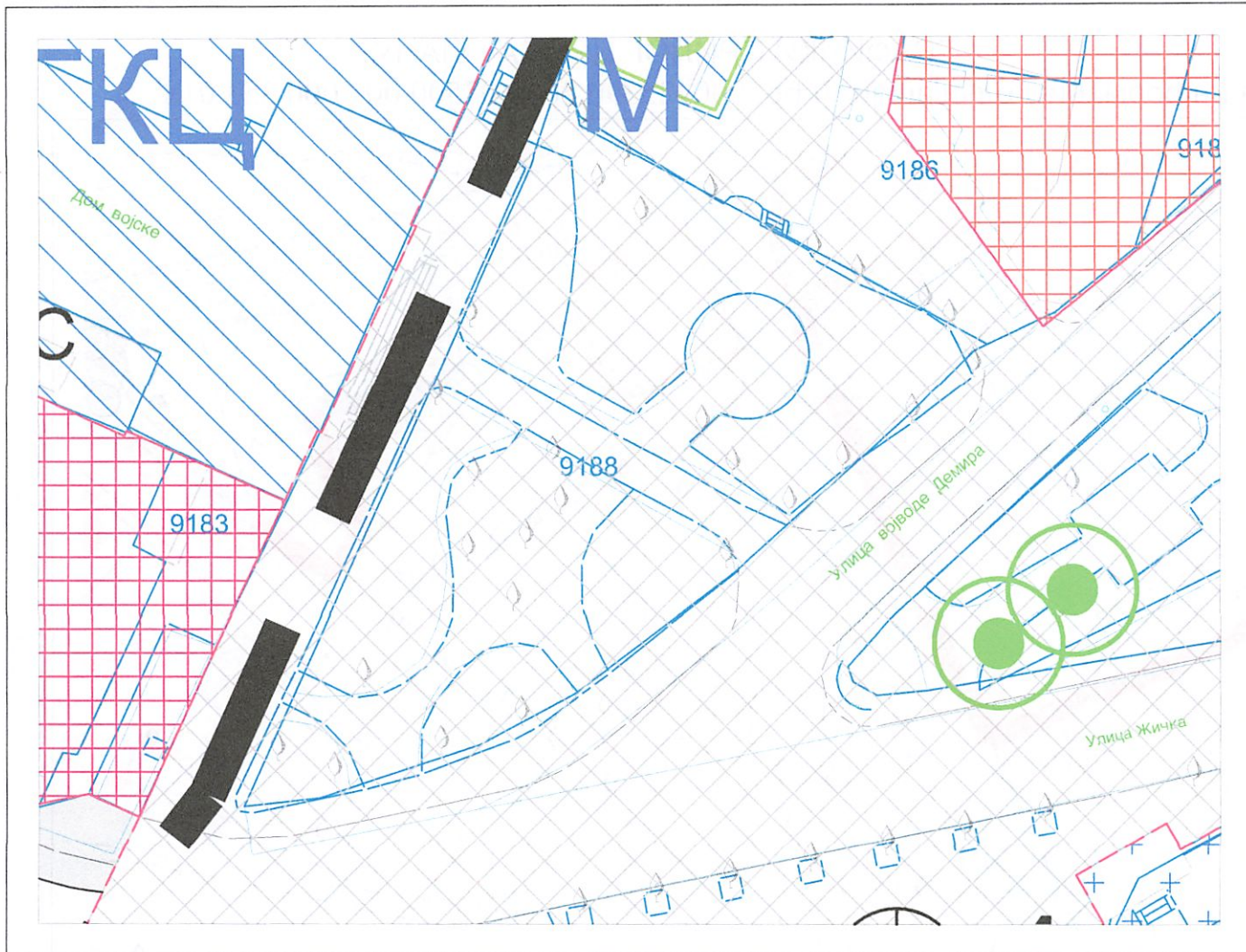
Издата информација о локацији није основ за издавање грађевинске дозволе.
За издавање грађевинске дозволе потребно је претходно прибавити локацијске услове.
Прибављени локацијски услови важе две године од дана издавања.
Захтев за локацијске услове подноси се према Правилнику о поступку спровођења обједињене процедуре електронским путем ("Сл. гласник РС", број 115/2020), надлежној служби за урбанизам.

У прилогу:

- 1/ Графички прилог према Плану део листа 4. – "Подела на урбанистичке зоне и подзоне";
- 2/ Графички прилог према Плану део листа број 5. –" Урбанистичка парцелација површина јавне намене".

Обрада:
М.Јовановић

ГРАФИЧКИ ПРИЛОГ ПРЕМА ПЛАНУ
уз информацију о локацији бр.000425390 2024 07500 007 000 353 018



ПГР Ужице централни део I фаза
ПЛАНИРАНА НАМЕНА И ЗАШТИТА ПОВРШИНА
карта број 4 - део

ЛЕГЕНДА

ПРЕТЕЖНА НАМЕНА

ЗЕЛЕНЕ ПОВРШИНЕ И ОТВОРЕНИ ГРАДСКИ ПРОСТОРИ



ТРГ



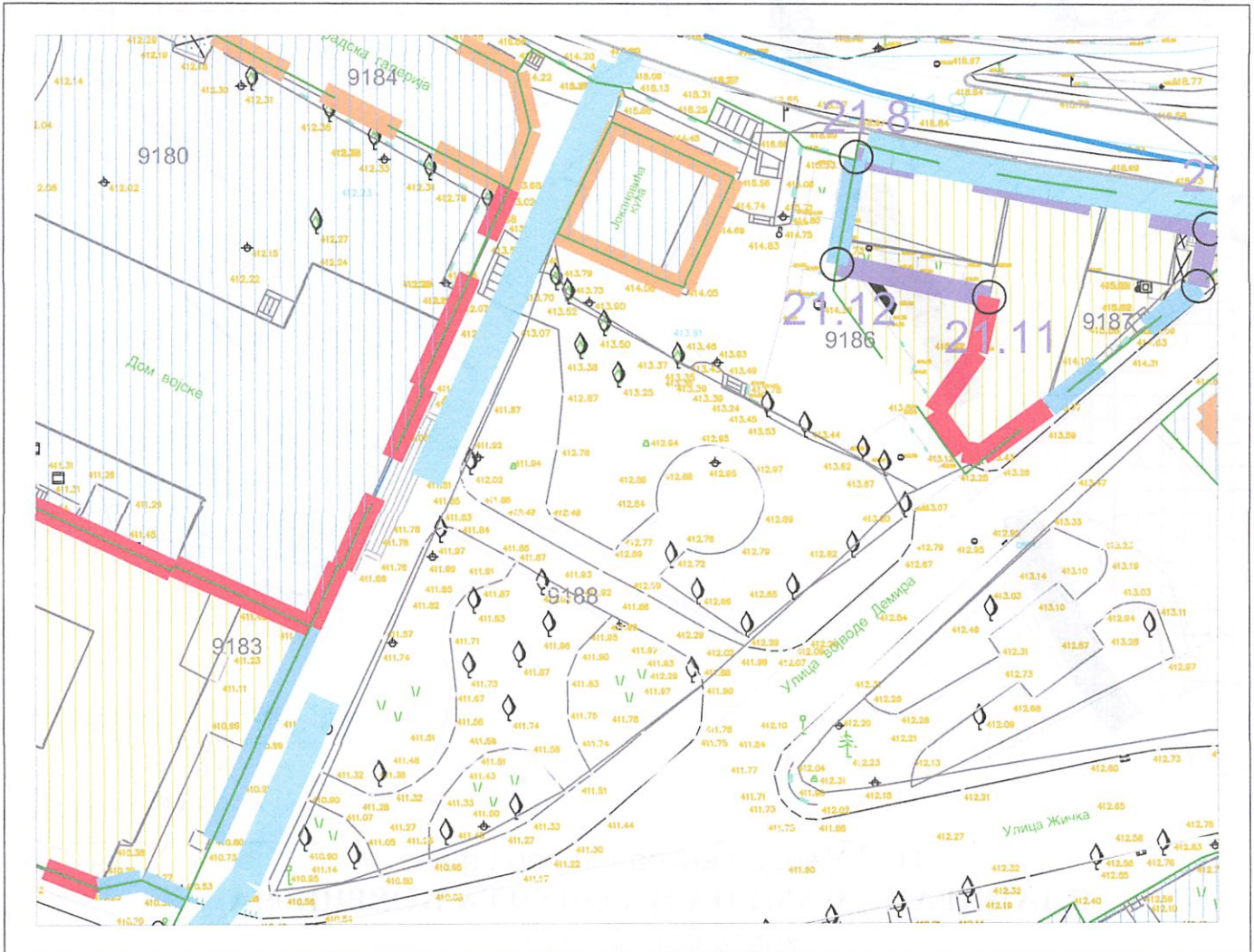
6

ГРАНИЦА ПРОСТОРНЕ КУЛТУРНО-ИСТОРИЈСКЕ ЦЕЛИНЕ



Предметна кат. парцела 9188 КО Ужице









ГРАФИЧКИ ПРИЛОГ ПРЕМА ПЛАНУ
 уз информацију о локацији VI бр. 000425390 2024 07500 007 000 353 018



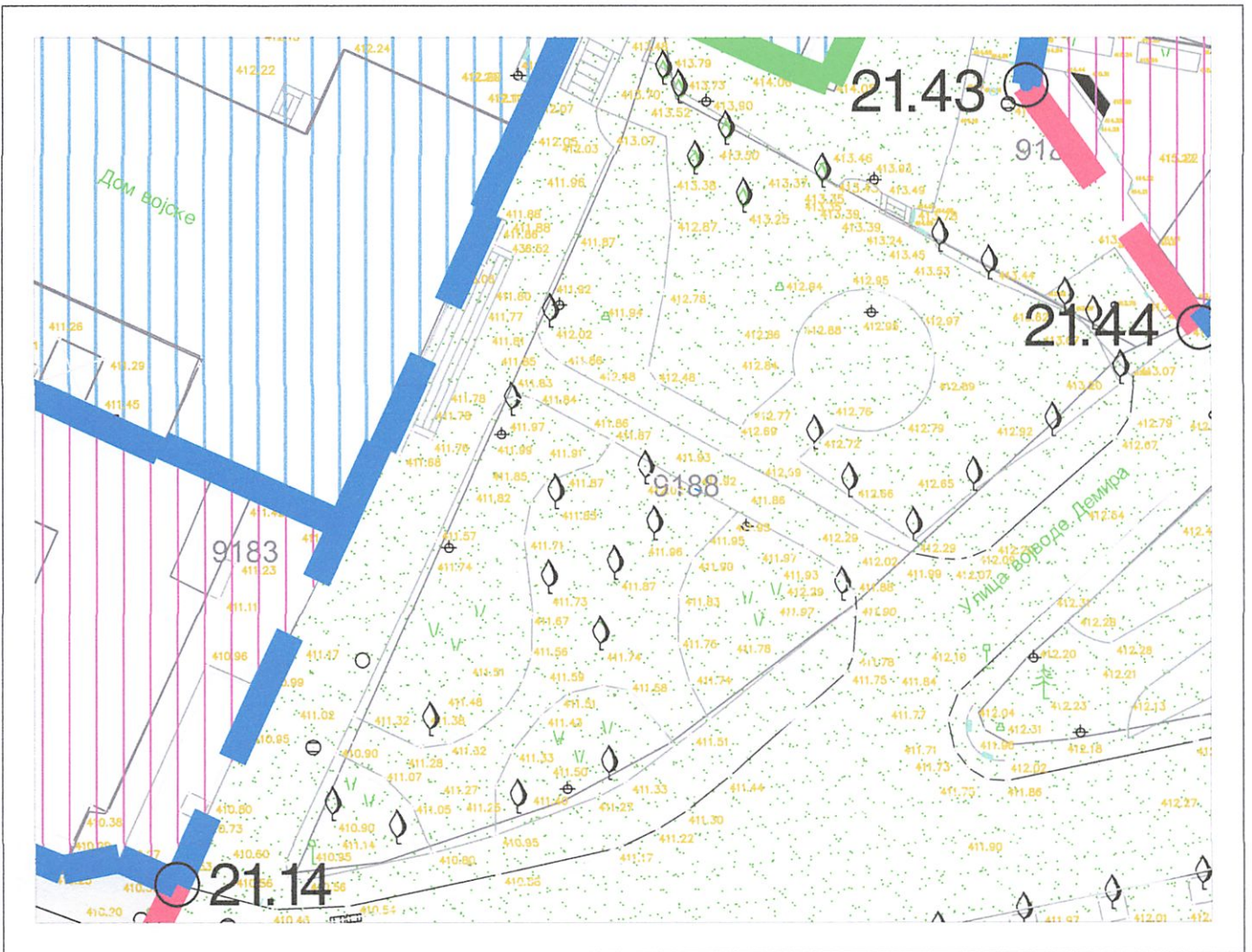
ПГР Ужице централни део I фаза
 УРБАНИСТИЧКА РЕГУЛАЦИЈА

карта број 6.2 - део

ЛЕГЕНДА

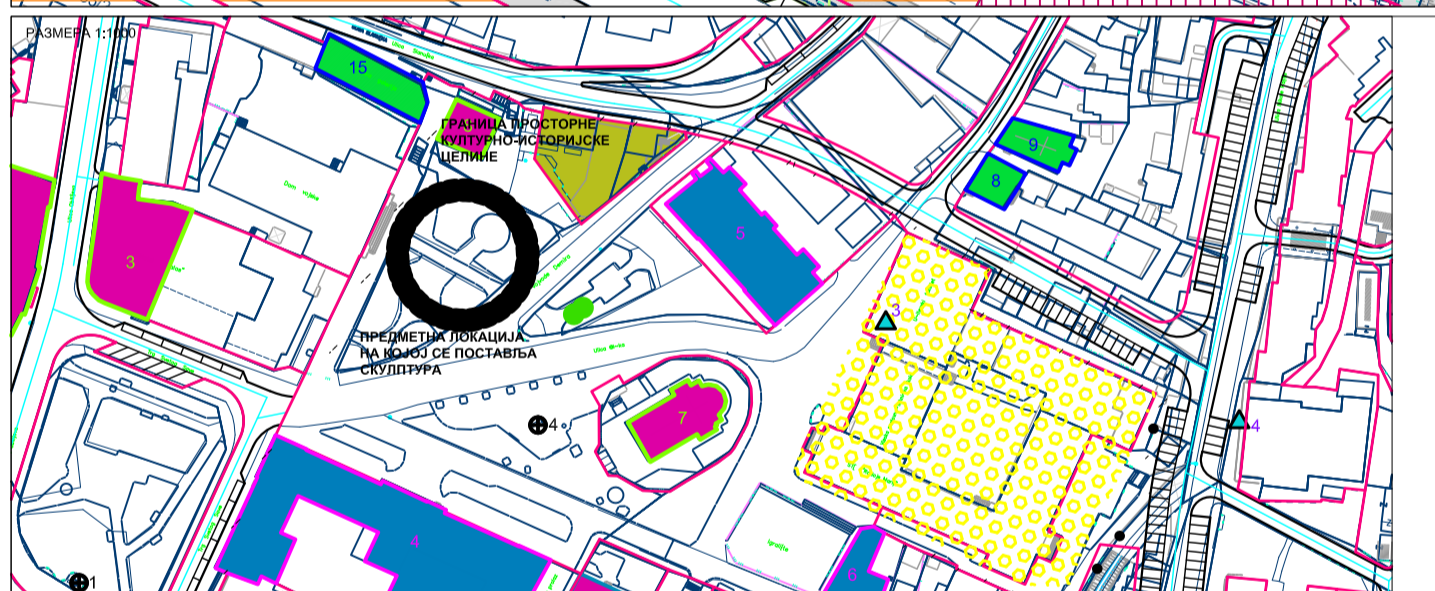
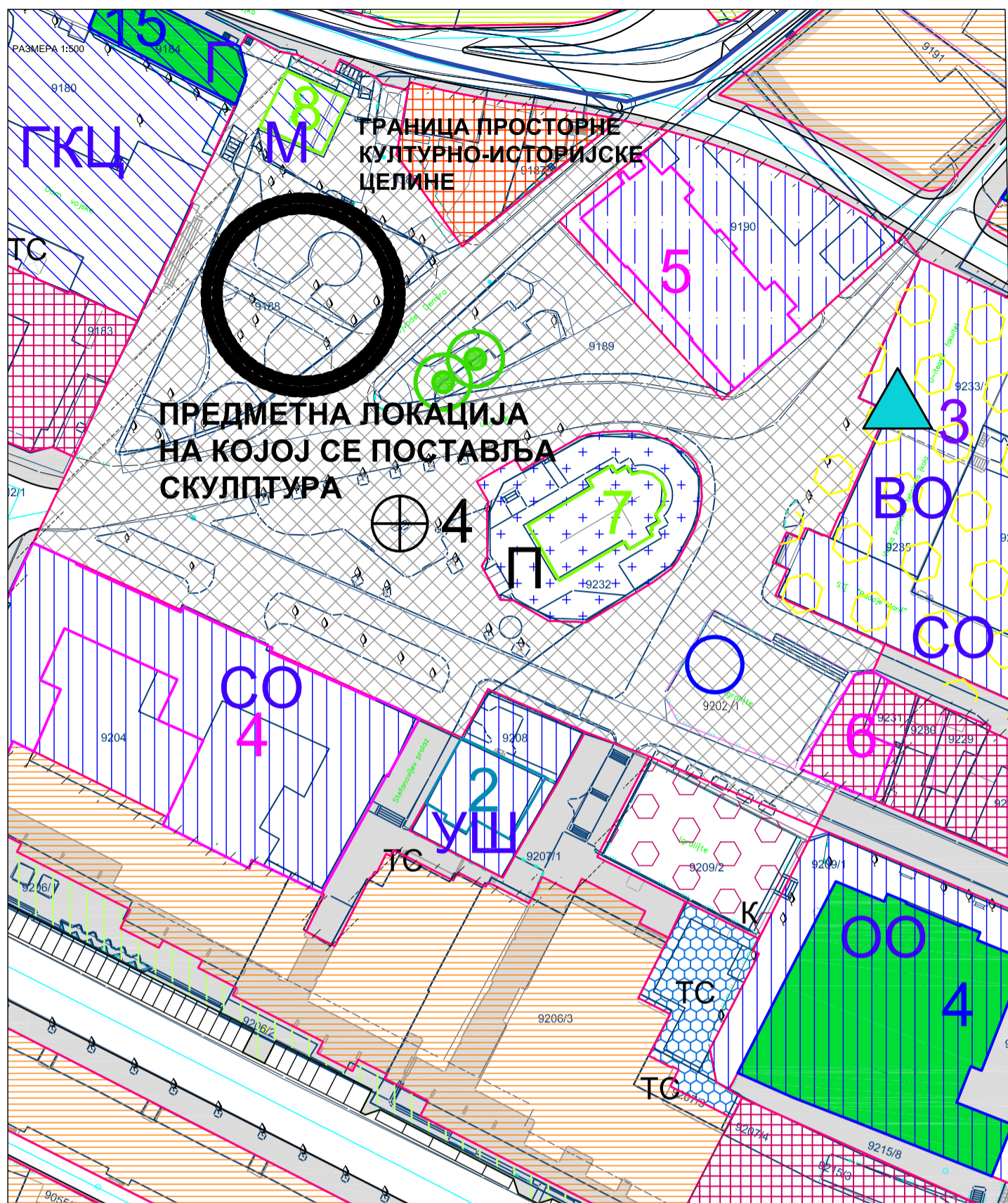
	РЕГУЛАЦИОНА ЛИНИЈА
	ПОВРШИНЕ ЗА ЈАВНЕ НАМЕНЕ
	ПОВРШИНА ЗА ОСТАЛЕ НАМЕНЕ
	ГРАЂЕВИНСКА ЛИНИЈА 1
	ГРАЂЕВИНСКА ЛИНИЈА 2
	ГРАЂЕВИНСКА ЛИНИЈА 3
	ПЛ 4 - ГРАЂЕВИНСКА ЛИНИЈА НЕПОКРЕТНОГ КУЛТУРНОГ ДОБРА
	Предметна кат. парцела 9188 КО Ужице

ГРАФИЧКИ ПРИЛОГ ПРЕМА ПЛАНУ
уз информацију о локацији бр. 000425390 2024 07500 007 000 353 018



ПГР Ужице централни део I фаза
УРБАНИСТИЧКА ПАРЦЕЛАЦИЈА ПОВРШИНА ЈАВНЕ НАМЕНЕ
карта број 5.2 - део

ЛЕГЕНДА	
ПОВРШИНЕ ЗА ЈАВНЕ НАМЕНЕ	
	ОТВОРЕНИ ГРАДСКИ ПРОСТОРИ
	РЕГУЛАЦИОНА ЛИНИЈА 1
	РЕГУЛАЦИОНА ЛИНИЈА 2
	РЕГУЛАЦИОНА ЛИНИЈА 3
	ПРЕЛОМНЕ ТАЧКЕ РЕГУЛАЦИОНЕ ЛИНИЈЕ 3 У ГРАНИЦИ БЛОКА
	4. РЕДНИ БРОЈ БЛОКА 3. РЕДНИ БРОЈ ТАЧКЕ
	Предметна кат. парцела 9188 КО Ужице



НАМЕНА ПОВРШИНА
САОБРАЋАЈНА ИНФРАСТРУКТУРА-ОБЈЕКТИ И ПОВРШИНЕ

- САОБРАЋАЈНЕ ПОВРШИНЕ И ОБЈЕКТИ
- АС АУТОБУСКО СТАЈАЛИШТЕ
- ЈП ЈАВНИ ПАРКИНГ ПРОСТОР
- ЈГ ЈАВНЕ ГАРАЖЕ
- П ПАРКИНГ ПРОСТОР У ОКВИРУ ЗАЈЕДНИЧКЕ БЛОКОВСКЕ ПОВРШИНЕ
- Г ГАРАЖЕ У ОКВИРУ ЗАЈЕДНИЧКЕ БЛОКОВСКЕ ПОВРШИНЕ
- МОСТОВСКА КОНСТРУКЦИЈА
- СГГ СТАНИЦА ЗА СНАБДЕВАЊЕ ГОРИВОМ

ЈАВНЕ СЛУЖБЕ
ФУНКЦИЈЕ ДРУШТВЕНОГ СТАНДАРДА

- ОБРАЗОВАЊЕ
 - ПЕ ПРЕДШКОЛСКО ВАСПИТАЊЕ
 - ОС ОСНОВНО ОБРАЗОВАЊЕ
 - СО СРЕДЊОШКОЛСКО ОБРАЗОВАЊЕ
 - ВСО ВИСОКО ОБРАЗОВАЊЕ
 - УШ УМЕТНИЧКЕ ШКОЛЕ
 - УМ ДОМ УЧЕНИКА СРЕДЊИХ ШКОЛА
- НАУКА, КУЛТУРА И УМЕТНОСТ
 - П ПОЗОРИШТЕ
 - М МУЗЕЈ
 - КГ ГРАДСКИ КУЛТУРНИ ЦЕНТАР
 - ББ Библиотека
 - Г Галерија
 - А Архив
- ЗДРАВСТВЕНА ЗАШТИТА
 - ДЗ Дом здравља
 - ЦЦ Центар за мајку и дете
 - А Апотека
 - МЗ Центар за ментално здравље

ФУНКЦИЈЕ УПРАВЉАЊА И ЗАШТИТЕ

- ДРЖАВНА И ГРАДСКА УПРАВА И ЈАВНЕ ИНСТИТУЦИЈЕ
 - ГУ Градска управа
 - С Судови и тужилаштво
 - ДФ Држ. финансијске институције
- ПОСЕБНА НАМЕНА
 - ПУ Полицијска управа
 - ВВ Ватрогасна станица
 - ОЗ Окружни затвор
 - ПШ Пошта
- РЕЗЕРВИСАНЕ ПОВРШИНЕ ЗА ЈАВНЕ СЛУЖБЕ

ЦЕНТРАЛНЕ АКТИВНОСТИ

- СЕКУНДАРНЕ ДЕЛАТНОСТИ ГРАЂЕВИНАРСТВО, ПРОИЗ. ЗАНАТСТВО, СКЛАДИШТЕЊЕ И ВЕЛЕПРОДАЈНИ ЦЕНТРИ
- КОМЕРЦИЈАЛНЕ ДЕЛТНОСТИ
 - ПОСЛОВАЊЕ, ЗАНАТСТВО И УСЛУГЕ, УГОСТИТЕЉСТВО, ТРГОВИНА И ВЕЛЕПРОДАЈА
 - ПОСЛОВАЊЕ, ТРГОВИНА НА МАЛО, ЗАНАТСТВО И ЧИСТЕ УСЛУГЕ, УГОСТИТЕЉСТВО
 - КОМЕРЦИЈАЛНЕ ДЕЛАТНОСТИ СА ВИШЕПОРОДИЧНИМ СТАНОВАЊЕМ
 - КОМЕРЦИЈАЛНЕ ДЕЛАТНОСТИ СА ПОРОДИЧНИМ СТАНОВАЊЕМ
- ВЕРСКИ ОБЈЕКТИ
 - П Православни верски објекат
 - К Католички верски објекат

СТАНОВАЊЕ

- ПОСТОЈЕЋЕ ВИШЕПОРОДИЧНО СТАНОВАЊЕ У БЛОКОВИМА МЕШОВИТОГ И ВИШЕПОРОДИЧНОГ СТАНОВАЊА
- ВИШЕПОРОДИЧНО СТАНОВАЊЕ СА КОМЕРЦИЈАЛНИМ ДЕЛАТНОСТИМА
- ПОРОДИЧНО СТАНОВАЊЕ
- ПОРОДИЧНО СТАНОВАЊЕ СА КОМЕРЦИЈАЛНИМ ДЕЛАТНОСТИМА
- МЕШОВИТО СТАНОВАЊЕ СА КОМЕРЦИЈАЛНИМ ДЕЛАТНОСТИМА
- СТАНОВАЊЕ У ГРАНИЦИ ГРАДСКОГ ЦЕНТРА
- ПОВРШИНЕ У ФУНКЦИЈИ ВИШЕПОРОДИЧНОГ СТАНОВАЊА

ЗЕЛЕНЕ ПОВРШИНЕ И ОТВОРЕНИ ГРАДСКИ ПРОСТОРИ

- ОТВОРЕНИ ГРАДСКИ ПРОСТОРИ
 - ТРГ
 - ПЛАТО
 - СКВЕР
 - ЗАЈЕДНИЧКА БЛОКОВСКА ПОВРШИНА
 - ЈАВНЕ ПОВРШИНЕ У ФУНКЦИЈИ КОМЕРЦИЈАЛНИХ САДРЖАЈА
 - ПОВРШИНЕ ИНТЕНЗИВНОГ ПЕШАЧКОГ САОБРАЋАЈА У ЗОНИ ГРАДСКОГ ЦЕНТРА
 - ПАРК
 - ЗАШТИТНИ ЗЕЛЕНИ ПОЈАС ГРОБЉА ДОВАРЈЕ
 - ЗАШТИТНО ЗЕЛЕНИЛО ДУЖ САОБРАЋАЈНИХ КОРИДОРА
 - ЗАСАДИ НА ТЕРЕНИМА НЕПОВОЉНИМ ЗА ГРАДЊУ И КЛИЗИШТИМА
 - ИНТЕГРИСАНО ЗЕЛЕНИЛО УЗ ПАРКИНГЕ
 - УЛИЧНО ЗЕЛЕНИЛО
 - УРЕЂЕНЕ ЗЕЛЕНЕ ПОВРШИНЕ У ОКВИРУ ПОВРШИНА ПЕШАЧКОГ КРЕТАЊА
 - ДРВОРЕДИ
 - ЗЕЛЕНА ОСТРВА У РЕГУЛАЦИЈИ САОБРАЋАЈНИЦЕ

СПОРТ И РЕКРЕАЦИЈА

- СПОРТСКИ ОБЈЕКАТ
- СПОРТСКИ ТЕРЕН
- ДЕЧИЈЕ ИГРАЛИШТЕ

КОМУНАЛНА ИНФРАСТРУКТУРА - ОБЈЕКТИ И ПОВРШИНЕ

- КОМУНАЛНИ ОБЈЕКТИ (котларница, ТС, МРС, резервоар)
 - К Котларница
 - ТС Тробојна станица
 - МРС Мерно регулациона станица
 - Р Резервоар
- ГРОБЉЕ
 - ПОВРШИНА ЗА САХРАЊИВАЊЕ
 - ГРАНИЦА ПОСТОЈЕЋЕ ПИЈАЦЕ

ВОДНЕ ПОВРШИНЕ

- ОТВОРЕНИ ТОК ПОТОКА
- ТРАСА ЗАЦЕВЉЕНОГ ПОТОКА

ЛЕГЕНДА

- ГРАНИЦА ПГР "УЖИЦЕ" - ЦЕНТРАЛНИ ДЕО
- ГРАНИЦА УСВОЈЕНОГ ПДР ДЕЛА ОМЛАДИНСКЕ УЛИЦЕ
- ОБУХВАТ ПЛАНА ДЕТАЉНЕ РЕГУЛАЦИЈЕ "КОШТИЦА"
- ГРАНИЦА ДЕЛА ПЛАНА ДЕТАЉНЕ РЕГУЛАЦИЈЕ "КОШТИЦА" У КОЈОЈ ВАЖЕ ПЛАНСКА РЕШЕЊА
- РЕГУЛАЦИОНА ЛИНИЈА
- ГРАНИЦА ГРАДСКОГ ЦЕНТРА

ЗАШТИТА КУЛТУРНИХ ДОБАРА - НЕПОКРЕТНА КУЛТУРНА ДОБРА

- ПРОГЛАШЕНА НЕПОКРЕТНА КУЛТУРНА ДОБРА
- КУЛТУРНО ДОБРО ОД ИЗУЗЕТНОГ ЗНАЧАЈА
 - ЗР Музеј устанга 1941.
 - Стевановића кућа, музичка школа
 - Дечји дом "Жељко Топић"
 - КУЛТУРНО ДОБРО ОД ВЕЛИКОГ ЗНАЧАЈА
 - Црква Светог Марка
 - КУЛТУРНО ДОБРО
 - Хотел "Тимас"
 - Зграда Скупштине Града Ужице
 - Зграда и Лична радионица Петра Јовановића Чибрића
 - Саборна црква Светог Ђорђа
 - Јовановића кућа
 - Станица кућа
 - АРХЕОЛОШКИ ЛОКАЛИТЕТИ СА ПРОПИСАНИМ МЕРАМА ЗАШТИТЕ

ЕВИДЕНТИРАНЕ АМБИЈЕНТАЛНЕ ЦЕЛИНЕ И ДОБРА КОЈА УЖИВАЈУ ПРЕТХОДНУ ЗАШТИТУ

- ГРАНИЦА ПРОСТОРНЕ КУЛТУРНО-ИСТОРИЈСКЕ ЦЕЛИНЕ
- СПОМЕНИК КУЛТУРЕ - ВАН ЕВИДЕНТИРАНЕ ПКИЦ
- СПОМЕНИК КУЛТУРЕ - У ОБУХВАТУ ЕВИДЕНТИРАНЕ ПКИЦ
- АРХЕОЛОШКО НАЛАЗИШТЕ
- СПОМЕНИЦИ И СПОМЕН ОБЕЛЕЖЈА
- ЧЕСМЕ

СТЕПЕН ЗАШТИТЕ КУЛТУРНИХ ДОБАРА

- I СТЕПЕН ЗАШТИТЕ
- II СТЕПЕН ЗАШТИТЕ
- III СТЕПЕН ЗАШТИТЕ
- IV СТЕПЕН ЗАШТИТЕ
- ЗОНА КОНТРОЛИСАНЕ ИНТЕРВЕНЦИЈЕ

ЗАШТИТА ПРИРОДНИХ ДОБАРА

- III КАТЕГОРИЈА ЗАШТИТЕ - СПОМЕНИК ПРИРОДЕ "МЕЧИЈЕ ЛЕСКЕ НА ТРГУ СВЕТОГ САВЕ"
- ВРЕДНА СТАБАЛА МЕЧИЈЕ ЛЕСКЕ - ПРЕДЛОГ ЗА СТАВЉАЊЕ ПОД ЗАШТИТУ

ГРАД УЖИЦЕ

ПЛАН ГЕНЕРАЛНЕ РЕГУЛАЦИЈЕ "УЖИЦЕ- ЦЕНТРАЛНИ ДЕО" - I ФАЗА-

ГРАФИЧКИ ПРИКАЗ ПЛАНИРАНА НАМЕНА И ЗАШТИТА ПОВРШИНА

НОСИЛАЦ ИЗРАДЕ ПЛАНА	ГРАДСКА УПРАВА ЗА УРБАНИЗАМ, ИЗГРАДЊУ И ИМОВИНСКО- ПРАВНЕ ПОСЛОВЕ	
ОБРАЂИВАЧ	ЈП "ДИРЕКЦИЈА ЗА ИЗГРАДЊУ" - УЖИЦЕ	
ОДГОВОРНИ УРБАНИСТА	АНА МИЛИВОЈЕВИЋ, дипл. инж. арх.	БР.ЛИЦЕНЦЕ 200 1153 09
ОДГОВОРНИ УРБАНИСТА	МЛАДЕН НИКОЛИЋ, дипл. инж. грађ.	БР.ЛИЦЕНЦЕ 202 1416 13
ДИРЕКТОР	НИКОЛА МАКСИМОВИЋ, дипл. инж. маш.	
БРОЈ КАРТЕ	ДАТУМ	РАЗМЕРА
4	април, 2015.	

Скулптура

„Кућа-знак“ ,

Аутор скулпторског решења :

Милуна Видића

Милун Видић (Роге, Пожега, 9. март 1939 - Београд, 15. новембар 2007) био је вајар и професор Универзитета уметности у Новом Саду и Београду. Завршио Академију ликовних уметности у Београду као и постдипломске студије 1970. године на истој Академији у вајарској класи професора Мише Поповића. Један је од оснивача и чланова вајарске групе "Десет плус".

У савременој српској скулптури у дрвету мало је примера за које се без резерве може констатовати да су сигуран аутентични допринос оном њеном делу који је континуирано отварао и креативно разматрао врло сложене и озбиљне пластичке проблеме.

Дело Милуна Видића је већ у његовим првим иступањима на уметничкој сцени крајем шездесетих година запажено по крајње промишљеном, доследном и надамце успешном у материјалу проведеном специфичном стваралачком пројекту који га је одредио као истински заинтересованог и присутног уметника у условима заоштравања идеје аутохтоног у савремености.

Локација на којој се планира споменик је простор у оквиру Градског културног центра.

Скулптура Милуна Видића „Кућа-знак“, дрво, је у оригиналним димензијама 70 x 59 x 41 cm.

Трајни материјали предвиђени за реализацију скулптуре су бронза док је партер у коме ће се налазити део зелене површине парка испред Градског културног центра.

„Кућа знак“



4
857
550

525

500

475



ЛЕГЕНДА

- ДРВЕЋЕ
- ДРВЕЋЕ 30m
- ЗИМЗЕЛЕНО ЖБУЊЕ
- Prunus laurocerasus 40m duzih
- ЛИСТОПАДНО ЖБУЊЕ
- ПЕРЕНЕ**
- P1 Iris sibirica 20m2
- P2 Hosta japonica 50m2
- P3 Dicentra spectabilis 61m2
- СЕЗОНСКО ЦВЕЋЕ**
- СЕЗОНСКО ЦВЕЋЕ 100m2
- ТРАВЊАК**
- ВИСОКОДЕКОРАТИВНИ ПАРТЕРНИ ТРАВЊАК 35m2
- ТРАВЊАК ОТПОРАН НА ГАЂЕЊЕ 750m2
- ОБРАДА ПОВРШИНА**
- АСФАЛТ
- ШТАМПАНИ БЕТОН
- КАМЕНЕ ПЛОЧЕ
- ОПРЕМА**
- РАСВЕТНИ СТУБ
- РАСВЕТНИ СТУБ
- ЛЕД РАСВЕТА 70m
- ПОСУДА ЗА ОТПАТКЕ 412.96
- ПОДЗЕМНИ КОНТЕЈНЕР
- ПАНО ЗА РЕКЛАМЕ 1
- ПОСТОЈЕЋИ СПОМЕНИК
- ГРАНИЧНИК ЗА ЗЕЛЕНИЛО

Јавно предузеће
УЖИЦЕ РАЗВОЈ - УЖИЦЕ,
Вуколе Дабња 1-3, 31000 Ужице; тел: 031/517-919; 516-893; 519-141,
www.uzicevoj.uzice.rs; e-mail: office@uzicevoj.uzice.rs; факс: 031/518-896;

Инвеститор ГРАД УЖИЦЕ Ужице, ул. Д. Туцовића, бр. 52	Место грађње УЖИЦЕ, ТРГ СВЕТОГ САВЕ БР 11 катастарска парцела бр 9188 ко Ужице		
Одговорни пројектант Деполко Јадр РУЖА ПЕНЕЗИЋ Лишњак 300 0167 08	Објект ЈАВНИ ПАРК ИСПРЕД ГРАДСКОГ КУЛТУРНОГ ЦЕНТРА НА КАТАСТАРСКОЈ ПАРЦЕЛИ КП БР 9188 КО УЖИЦЕ ТРГ СВЕТОГ САВЕ БР 11		
	Врста техничке документације: ИДЕЈНО РЕШЕЊЕ		
	Назив дела пројекта		
	Цртеж: Композициони план		
БР-Т ДНЕВНИКА 3/22	Датум Април, 2022.	Размера 1 : 100	Број цртежа 3