



РЕПУБЛИКА СРБИЈА
ГРАД УЖИЦЕ

СКУПШТИНА ГРАДА
I Број 001026968 2024
Датум: _____ 2024.године

ПРЕДЛОГ

На основу члана 146. Закона о планирању и изградњи ("Службени гласник РС", бр. 72/2009, 81/2009, 64/2010 - Одлука УС РС, 24/2011, 121/2012, 42/2013 - Одлука УС РС, 50/2013 - Одлука УС РС, 98/2013 - Одлука УС РС, 132/2014 (чл. 129-134. нису у пречишћеном тексту), 145/2014, 83/2018, 31/2019, 37/2019 - други закон, 9/2020, 52/2021 и 62/2023), чл. 32. и 66. Закона о локалној самоуправи ("Службени гласник РС" број 129/07, 83/14 - др. закон и 101/16 - др. закон), претходне сагласности Министарства културе и информисања број 001486431 2024 11800 001 010 634 004 од 23. априла 2024.године и члана 60. Статута града Ужица ("Службени лист града Ужица" број 4/19), Скупштина града Ужица на седници одржаној _____ 2024. године, доноси

**ОДЛУКУ О
ПОСТАВЉАЊУ СПОМЕН ОБЕЛЕЖЈА БОРИСАВУ - МАЛИШИ
АТАНАЦКОВИЋУ**

Члан 1.

Скупштина града Ужица доноси Одлуку о постављању спомен обележја у част Борисаву - Малиши Атанацковићу, на локацији десна обала реке Ђетиње, на Градској плажи, код улаза у Хидроцентралу "Под градом", на катастарској парцели број 12090/2 КО Ужице, која се налази у јавној својини.

Члан 2.

Спомен обележје се посвећује Борисаву – Малиши Атанацковићу, ужичком угоститељу, трговцу, уреднику, одборнику и председнику општине, народном посланику и индустријалцу, који је посебан допринос дао изградњи електричне хидроцентрале на реци Ђетињи.

Израда и постављање спомен обележја спровешће се у свему према планским документима и партерним уређењем комплекса Градске плаже у Ужицу.

Члан 3.

О спровођењу ове одлуке стараће се Градска управа за инфраструктуру и развој града Ужица, а заштиту и одржавање спомен обележја након постављања обезбедиће Народни музеј Ужице.

Члан 4.

Ова одлука ступа на снагу осмог дана од дана објављивања у "Службеном листу града Ужица".

**ПРЕДСЕДНИК СКУПШТИНЕ
Бранислав Митровић**

ГРАД УЖИЦЕ

+381 (0) 31 590 135 • e-mail: predsednikskupstine@uzice.rs

Образложење

На основу члана 146. Закона о планирању и изградњи, изградњу и постављање споменика и спомен обележја на површинама јавне намене обезбеђује и уређује јединица локалне самоуправе.

Град Ужице је Национална престоница културе 2024. године,

У оквиру реализације тог, за Град веома значајног пројекта, градоначелница града Ужица образовала је Комисију за постављање споменика, спомен обележја и скулптуралних дела. Један о задатака Комисије је да изврши одабир знаменитих личности града Ужица – лучоноша, чије скулптуре (бисте) односно спомен обележја би се израдиле и поставиле на територији града Ужица.

Комисија је донела Закључак II број 633-8/23-36 од 4. марта 2024. године, који је предложила да се изради скулптурално дело – биста Борисаву Малиши Атанацковићу, на локацији десна обала реке Ђетиње, на Градској плажи, код улаза у Хидроцентралну "Под градом".

Борисав - Малиша Атанацковић (1860-1919) био је ужички угоститељ, трговац, уредник, одборник и председник општине, народни посланик и индустријалац, који је посебан допринос дао изградњи електричне хидроцентрале на реци Ђетињи. Право име му је Борисав, али је далеко познатији по надимку, Малиша Атанацковић.

Градско веће је на седници одржаној 11. априла 2024. године, утврдило Предлог одлуке за постављање спомен обележја Борисаву - Малиши Атанацковићу, на локацији десна обала реке Ђетиње, на Градској плажи, код улаза у Хидроцентралну "Под градом", на катастарској парцели број 12090/2 КО Ужице, која се налази у јавној својини, а који се упућује надлежном Министарству културе и информисања РС ради добијања сагласности.

Министарство културе и информисања је дало претходну сагласност број 001486431 2024 11800 001 010 634 004 од 23. априла 2024. године, па се предлог доставља Скупштини на разматрање и усвајање.



Република Србија
МИНИСТАРСТВО КУЛТУРЕ
Београд, Влајковићева 3
Број: 001486431 2024 11800 001 010 634 004
Датум: 23.04.2024

Поступајући по захтеву Града Ужице, Скупштине Града Ужице, за давање сагласности за постављање спомен обележја у част Борисаву- Малиши Атанацковићу, на локацији десна обала реке Ђетиње, на Градској плажи, код улаза у Хидроцентралну „Под градом“, у Ужицу, на кат. парц. бр. 12090/2 КО Ужице, на површини јавне намене, на основу члана 146. став 4. Закона о планирању и изградњи („Службени гласник РС, бр. 72/09 , 81/09 - исправка, 64/10 - УС, 24/11 , 121/12 , 42/13 - УС, 50/13 - УС, 98/13 - УС, 132/14 и 145/14), Министарство културе даје

САГЛАСНОСТ

Граду Ужицу, Скупштини Града Ужице, за давање сагласности за постављање спомен обележја у част Борисаву- Малиши Атанацковићу, на локацији десна обала реке Ђетиње, на Градској плажи, код улаза у Хидроцентралну „Под градом“, у Ужицу, на кат. парц. бр. 12090/2 КО Ужице, на површини јавне намене. Натпис на спомен обележју биће исписан у складу са Законом о службеној употреби језика и писама („Службени гласник РС“, бр. 45/91 , 53/93 - др. закон, 67/93 - др. закон, 48/94 - др. закон, 101/05 - др. закон, 30/10), и према достављеној документацији која је саставни део захтева.

Ова сагласност не ослобађа подносиоца захтева обавезе прибављања и других сагласности, услова предвиђених другим прописима, односно потребних сагласности власника или корисника.

Образложење

Град Ужице, Скупштина Града Ужице поднела је Министарству културе, дана 23.04.2024. године, захтев за давање сагласности за постављање спомен обележја у част Борисаву- Малиши Атанацковићу, на локацији десна обала реке Ђетиње, на Градској плажи, код улаза у Хидроцентралну „Под градом“, у Ужицу, на кат. парц. бр. 12090/2 КО Ужице, на површини јавне намене, број: 001026968 2024; Закључак Градског већа Града Ужице, III Бр. 633-8/23-44, од 11.04.2024. године; Закључак Комисије за постављање споменика, спомен обележја и скулптуралних дела, II Број: 633-8/23-44 од 10. априла 2024. год.; Информацију о локацији за кат. парцелу бр. 12090/2 КО Ужице; Мишљење Завода за заштиту споменика културе Краљево; Извод из листа непокретности; Идејно решење са ситуационим планом и изгледом спомен обележја.

Комисија Министарства културе за разматрање захтева за сагласност за изградњу и постављање споменика и спомен обележја на површинама јавне намене (у даљем тексту: Комисија), именована Решењем, број: 119-01-207/2015-02. дана 25.09.2015. године, размотрила је захтев Града Ужице, Скупштине Града Ужице за давање сагласности за постављање спомен обележја у част Борисаву- Малиши Атанацковићу, на локацији десна обала реке Ћетиње, на Градској плажи, код улаза у Хидроцентралну „Под градом“, у Ужицу, на кат. парц. бр. 12090/2 КО Ужице, на површини јавне намене и на основу утврђених чињеница из приложене документације утврдила да су у овом случају испуњени потребни услови за изградњу и постављање споменика и спомен обележја на површинама јавне намене у складу са чланом 146. став 4. Закона о планирању и изградњи, и упутила је предлог министру културе за давање сагласности постављање спомен обележја у част Борисаву- Малиши Атанацковићу, на површини јавне намене, с тим да ова сагласност не ослобађа подносиоца захтева обавезе прибављања и других сагласности, услова предвиђених другим прописима, односно потребних сагласности власника или корисника.

Имајући у виду горе наведено, у складу са чланом 146. став 4. Закона о планирању и изградњи којим је прописано да изградњу и постављање споменика и спомен обележја на површинама јавне намене обезбеђује и уређује јединица локалне самоуправе, уз претходно прибављену сагласност министарства надлежног за послове културе, као и да је забрањена изградња споменика и спомен обележја изван површина јавне намене, дата је сагласност као у диспозитиву.


**ПОТПРЕДСЕДНИК ВЛАДЕ
И МИНИСТАР**
Maја Гојковић
Маја Гојковић



РЕПУБЛИКА СРБИЈА
ГРАД УЖИЦЕ

ГРАДСКО ВЕЋЕ
III Број 633-8/23-44
11.4. 2024. године

На основу члана 80. Статута града Ужица (Службени лист града Ужица бр. 4/19), Градско веће града Ужица на седници одржаној 11. априла 2024.године, једногласно је донело

ЗАКЉУЧАК

1. УТВРЂУЈЕ СЕ Предлог Одлуке о постављању спомен обележја Борисаву-Малиши Атанацковићу на локацији десна обала реке Ћетиње, на Градској плажи, код улаза у Хидроцентралу „Под градом“, на кат. парцели бр. 12090/2 КО УЖИЦЕ, која се налази у јавној својини.

**ПРЕДСЕДАВАЈУЋИ
ГРАДСКОГ ВЕЋА**
Заменик градоначелнице
Драгољуб Стојадиновић



ГРАД УЖИЦЕ

+381 (0) 31 590 150 • e-mail: gradskovece@uzice.rs



РЕПУБЛИКА СРБИЈА
ГРАД УЖИЦЕ

ГРАДОНАЧЕЛНИК
КОМИСИЈА ЗА ПОСТАВЉАЊЕ СПОМЕНИКА,
СПОМЕН ОБЕЛЕЖЈА И СКУЛПТУРАЛНИХ ДЕЛА
II Број: 633-8/23-44
Датум: 10. април 2024. године

На основу члана 3. Пословника о раду Комисије за постављање споменика, спомен обележја и скулптуралних дела број 633-8/23-2 од 23. августа 2023. године, Комисија за постављање споменика, спомен обележја и скулптуралних дела, на седници одржаној 10. априла 2024. године, једногласно донела

ЗАКЉУЧАК

1. Комисија је утврдила Нацрт одлуке за постављање спомен обележја Борисаву-Малиши Атанацковићу на локацији десна обала реке Ћетиње, на Градској плажи, код улаза у Хидроцентралу „Под градом“, на катастарској парцели број 12090/2 КО Ужице, која се налази у јавној својини.
2. Закључак доставити Градском већу на усвајање.

ПРЕДСЕДНИК КОМИСИЈЕ
Зоран Јеремић



ГРАД УЖИЦЕ

+381 (0) 31 513 503 • e-mail: gradonacelnik@uzice.rs

РЕПУБЛИКА СРБИЈА
ГРАД УЖИЦЕ
ГРАДСКА УПРАВА ЗА УРБАНИЗАМ, ИЗГРАДЊУ
И ИМОВИНСКО-ПРАВНЕ ПОСЛОВЕ
Одељење за спровођење планова и изградњу
VI Број 353-685/23-02
05.10.2023.године
Ужице

У складу са чланом 53. Закона о планирању и изградњи („Службени гласник Републике Србије“, број 72/2009, 81/2009 - испр., 64/2010 - одлука УС, 24/2011, 121/2012, 42/2013 - одлука УС, 50/2013 - одлука УС, 54/2013 - решење УС, 98/2013 - одлука УС, 132/2014, 145/2014, 83/2018, 31/2019, 37/2019, 9/2020, 52/2021 и 62/2023), а по захтеву за издавање информације о локацији за потребе постављања бисте Малише Атанацковића на платоу код капије Хидроцентрале, на кат.парцели број 12090/2 КО Ужице, подносилац захтева Град Ужице, Улица Димитрија Туцовића бр. 52, Ужице, Градска управа за урбанизам, изградњу и имовинско-правне послове Града Ужица, Одељење за спровођење планова и изградњу, издаје

ИНФОРМАЦИЈУ О ЛОКАЦИЈИ

за кат. парцелу бр. 12090/2 КО Ужице, Ужице

1. Плански документ који се примењује за предметну локацију:

План генералне регулације регулације "Ужице - централни део" II фаза, Град Ужице ("Сл. лист Града Ужица" бр. 33/19)

2. Целина, односно зона:

3. Намена земљишта:

Грађевинско земљиште за јавну намену:

Кат. парцела бр. 12090/2 део КО Ужице:

Претежна намена: зелене површине-уређено зеленило у оквиру саобраћајних површина

Бициклистичка стаза

4. Регулационе и грађевинске линије:

Предметна кат. парцела бр. 12090/2 КО је јавна саобраћајница Улица Међај.

Регулациона линија:

Кат. парцела бр. 12090/2 КО Ужице:

За предметну кат. парцелу дате ду преломне тачке 79.2, 79.3, 79.4, 79.5, 79.6, 79.7, 79.8, 79.10, 79.10 и 79.11.

Грађевинска линија:

Грађевинска линија није предвиђена планом.

5. Правила грађења:

ЗЕЛЕНЕ ПОВРШИНЕ - ИНТЕГРИСАНО ЗЕЛЕНИЛО:

Уређено зеленило у оквиру саобраћајних површина –зелена острва, дрвореди.

Ове површине имају важну функцију заштите објеката од буке, прашине и одблеска. Потребно је користити комбинацију дрвећа густе крошње и жбуња, за заштиту усека и насипа. Како су ове површине на важним прилазним правцима

граду и представљају прву слику сусрета са градом, морају бити пажљиво копмозицијски обликоване, уз употребу високо вредног и декоративног растиња.

Зелене површина у кориту реке Ђетиње: У Ужицу постоји уређено шеталиште у градском језгру уз реку Ђетињу. Купалиште "Плажа" и Парк "Међај", преко већ изграђеног простора и уређења приобаља десне обале реке Ђетиње, чине повезујући рекреативни простор са спортско-рекреативним центром "Велики Парк".

6. Услови прикључења на инфраструктуру:

Прибављају се од надлежних јавних предузећа и овлашћених организација за сваку појединачну изградњу, доградњу и реконструкцију.

7. Потреба израде плана детаљне регулације или урбанистичког пројекта:

За предметну локацију није потребна даља планска или урбанистичка разрада.

8. Подаци о постојећим катастарским парцелама:

Катастарски подаци о кат. парцели бр. 12090/2КО Ужице

Врста земљишта: Градско грађевинско земљиште;

Намена земљишта: Земљиште под зградом и другим објектима;

Површина кат. парцеле: 3015м²;

Имаоц права на парцели: јавна својина

Подаци о објектима:

Објекат 1: улица –део објекта нема дозволу

9. Инжењерско-геолошки услови, садржани су у плану:

Напомена:

На основу члана 146 став 4. Закона о планирању и изградњи: " Изградњу и постављање споменика и спомен обележја на површинама јавне намене обезбеђује и уређује јединица локалне самоуправе, уз претходно прибављену сагласност министарства надлежног за послове културе. Забрањена је изградња споменика и спомен обележја изван површина јавне намене".

Издата информација о локацији није основ за издавање грађевинске дозволе.

За издавање грађевинске дозволе потребно је претходно прибавити локацијске услове. Прибављени локацијски услови важе две године од дана издавања.

Захтев за локацијске услове подноси се према Правилнику о поступку спровођења обједињене процедуре електронским путем ("Сл. гласник РС", број 115/2020), надлежној служби за урбанизам.

У прилогу:

1/ Графички прилог према Плану део. – Претежна површина и режими коришћења простора";

2/ Графички прилог према Плану део. –" Регулационе линије и подела простора на површине јавне и остале намене ".

3/ Графички прилог према Плану део. –" Грађевинске линије и зоне за изградњу ".

Обрада

Начелник

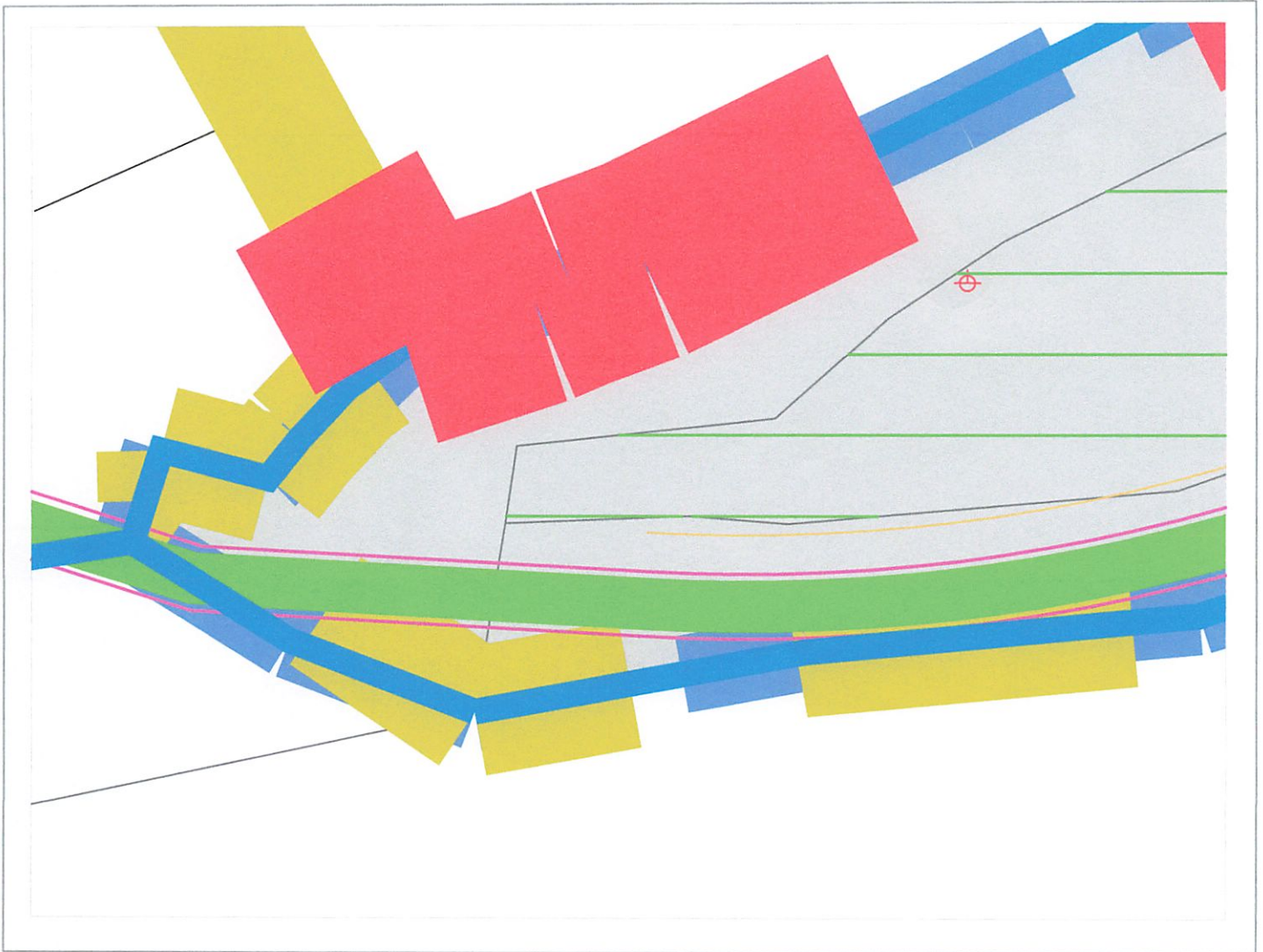
Владимир М. Савић

A handwritten signature in blue ink is written over a circular official stamp. The stamp contains the text 'РЕПУБЛИКА СРБИЈА' at the top, 'УПРАВА ЗАШТИТЕ И СПАСАВАЊА' around the perimeter, and 'ЖИЦЕ' at the bottom. The signature is a stylized cursive script.

ДОСТАВИТИ:

- подносиоцу захтева 1x
- у предмет 1x

ГРАФИЧКИ ПРИЛОГ ПРЕМА ПЛАНУ
уз информацију о локацији VI бр. 353-685/23-02




ПЛАН ГЕНЕРАЛНЕ РЕГУЛАЦИЈЕ "УЖИЦЕ - ЦЕНТРАЛНИ ДЕО" -II ФАЗА-
ПЛАНИРАНО СТАЊЕ- ПРЕТЕЖНА НАМЕНА ПОВРШИНА И РЕЖИМИ КОРИШЋЕЊА ПРОСТОРА

ЗЕЛЕНЕ ПОВРШИНЕ



УРЕЂЕНО ЗЕЛЕНИЛО У ОКВИРУ САОБРАЋАЈНИХ ПОВРШИНА
(ИЛИ ПОВРШИНА ДРУГЕ ПРЕТЕЖНЕ НАМЕНЕ)

САОБРАЋАЈНА, ТЕХНИЧКА И КОМУНАЛНА ИНФРАСТРУКТУРА
ИНФРАСТРУКТУРНИ КОРИДОРИ, ПОВРШИНЕ И ОБЈЕКТИ
У ФУНКЦИЈИ ДРУМСКОГ САОБРАЋАЈА
ФУНКЦИОНАЛНА ОРГАНИЗАЦИЈА САОБРАЋАЈА

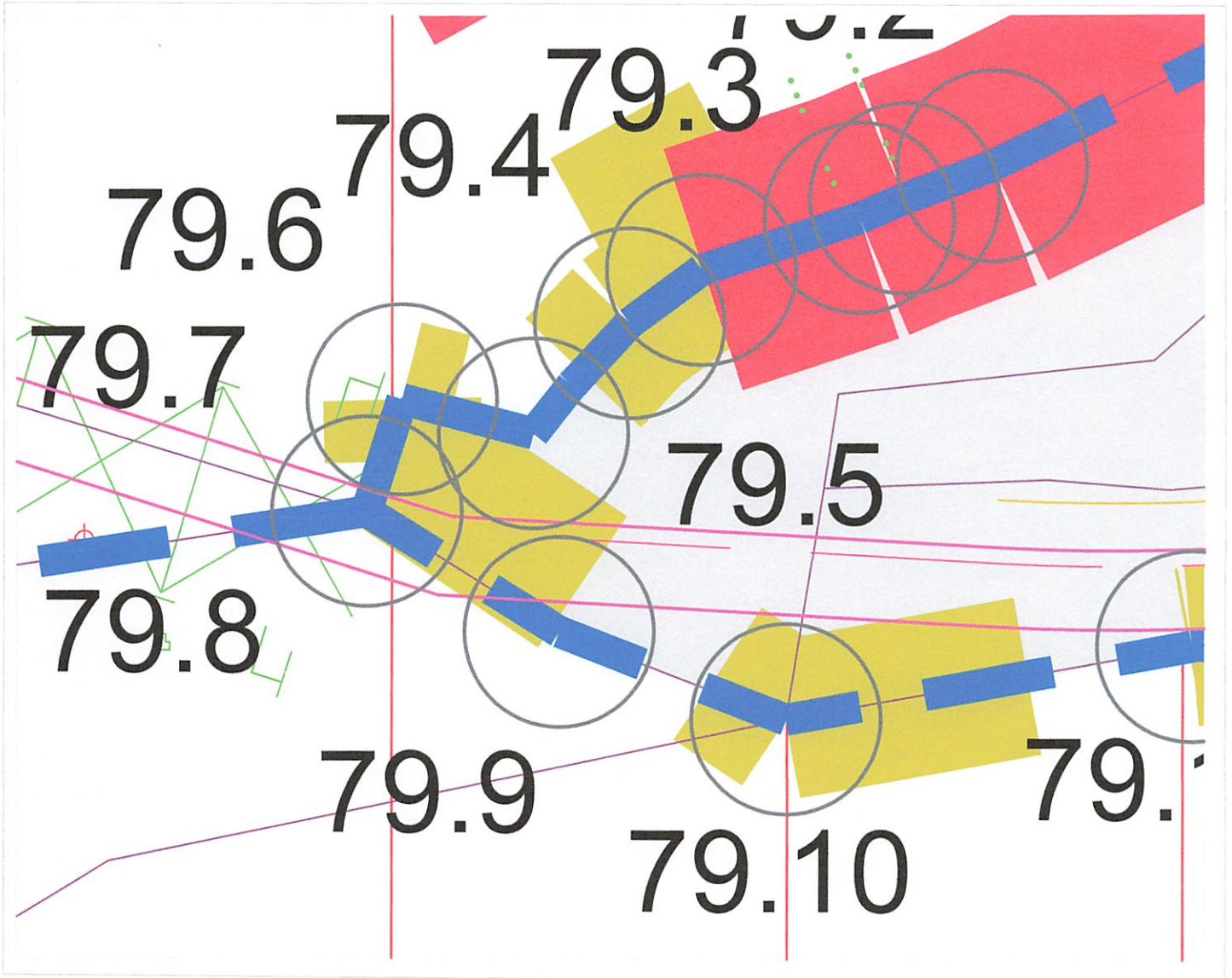


БИЦИКЛИСТИЧКА СТАЗА



Предметна кат. парцела 12090/2КО Ужице

ГРАФИЧКИ ПРИЛОГ ПРЕМА ПЛАНУ
уз информацију о локацији VI бр. 353-685/23-02



ПЛАН ГЕНЕРАЛНЕ РЕГУЛАЦИЈЕ "УЖИЦЕ - ЦЕНТРАЛНИ ДЕО" -II ФАЗА-
ПЛАНИРАНО СТАЊЕ- УРБАНИСТИЧКА ПАРЦЕЛАЦИЈА - РЕГУЛАЦИОНЕ ЛИНИЈЕ И
ПОДЕЛА ПРОСТОРА НА ПОВРШИНЕ ЈАВНЕ И ПОВРШИНЕ ОСТАЛЕ НАМЕНЕ


 ПЛАНИРАНА РЕГУЛАЦИОНА ЛИНИЈА

ПРЕЛОМНЕ ТАЧКЕ РЕГУЛАЦИОНИХ ЛИНИЈА

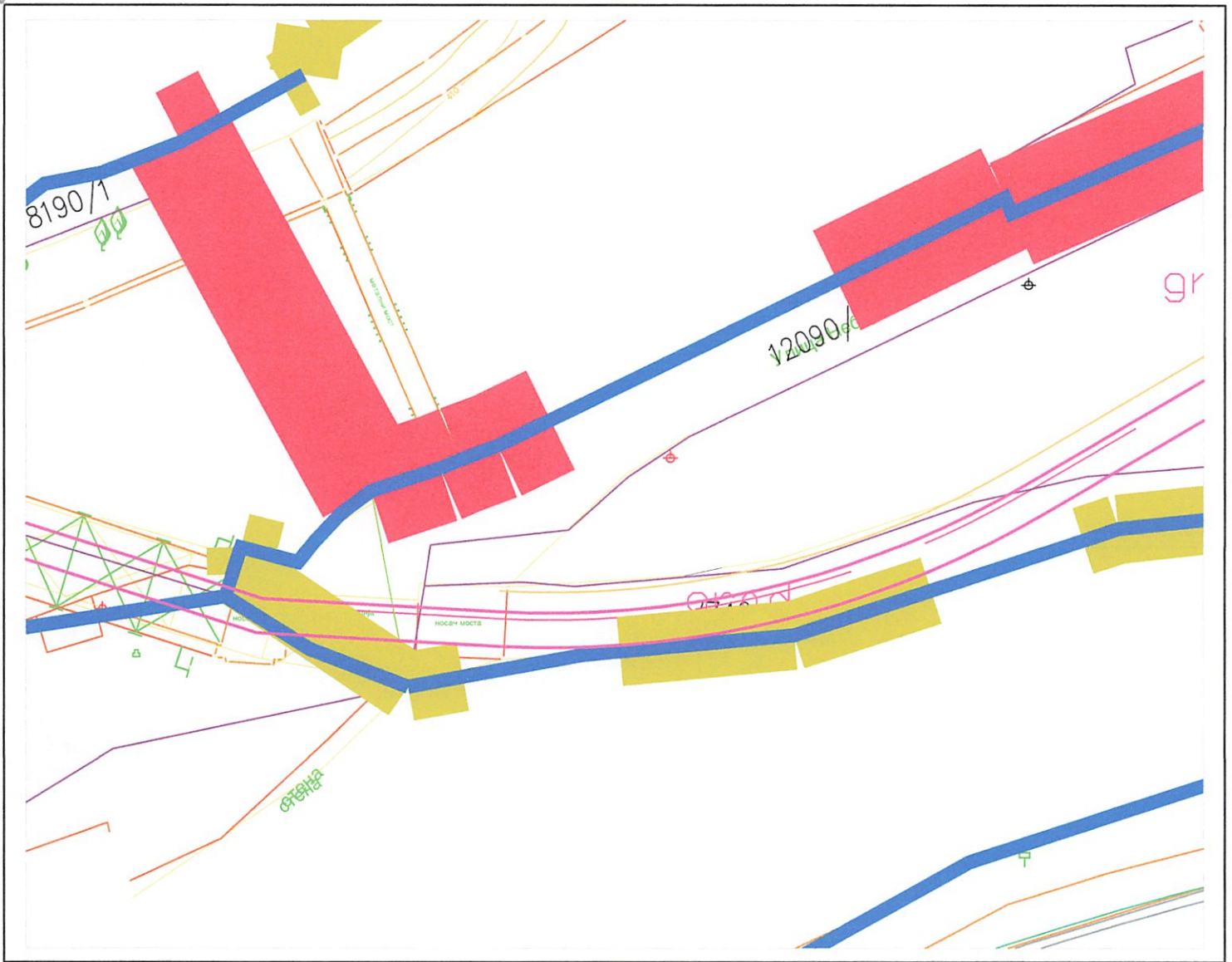
 НОВЕ ПРЕЛОМНЕ ТАЧКЕ РЕГУЛАЦИОНИХ ЛИНИЈА

 ПОСТОЈЕЋЕ ПРЕЛОМНЕ ТАЧКЕ РЕГУЛАЦИОНИХ ЛИНИЈА

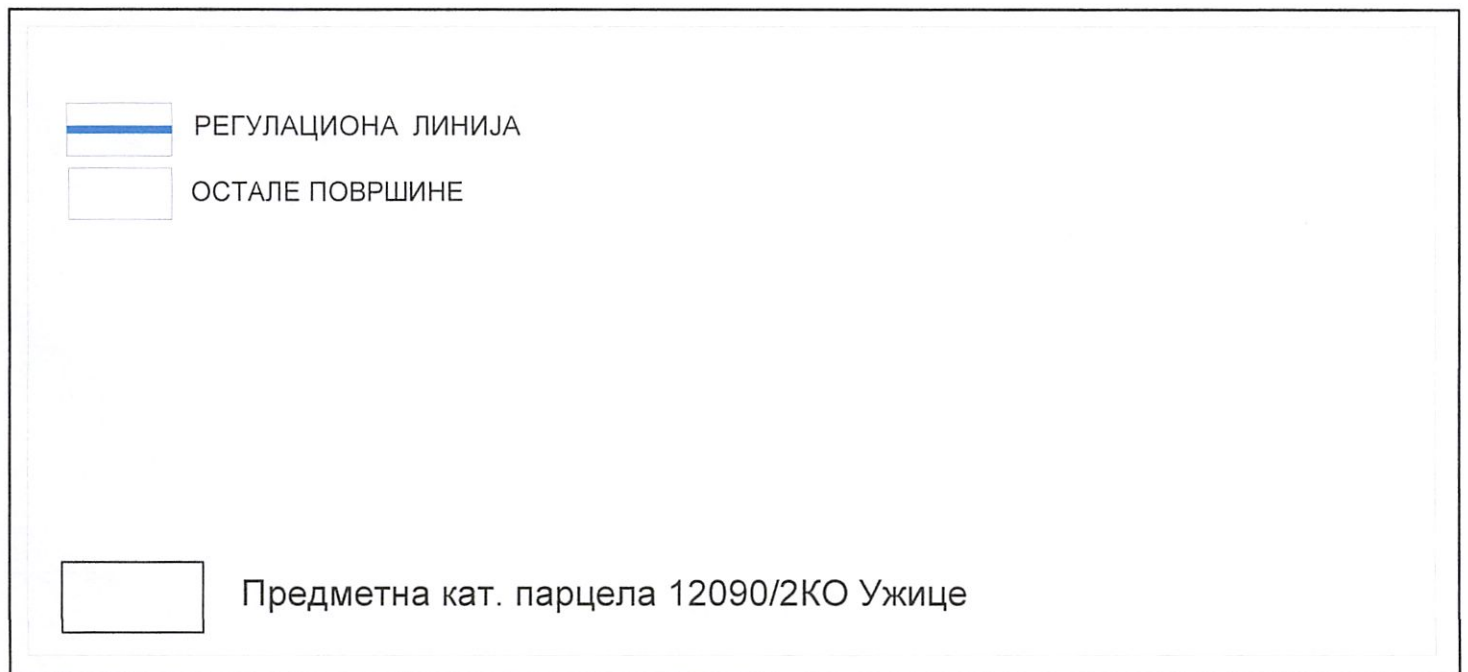
 ГРАНИЦА ПЛАНА ДЕТАЉНЕ РЕГУЛАЦИ "СТАРИ ГРАД"

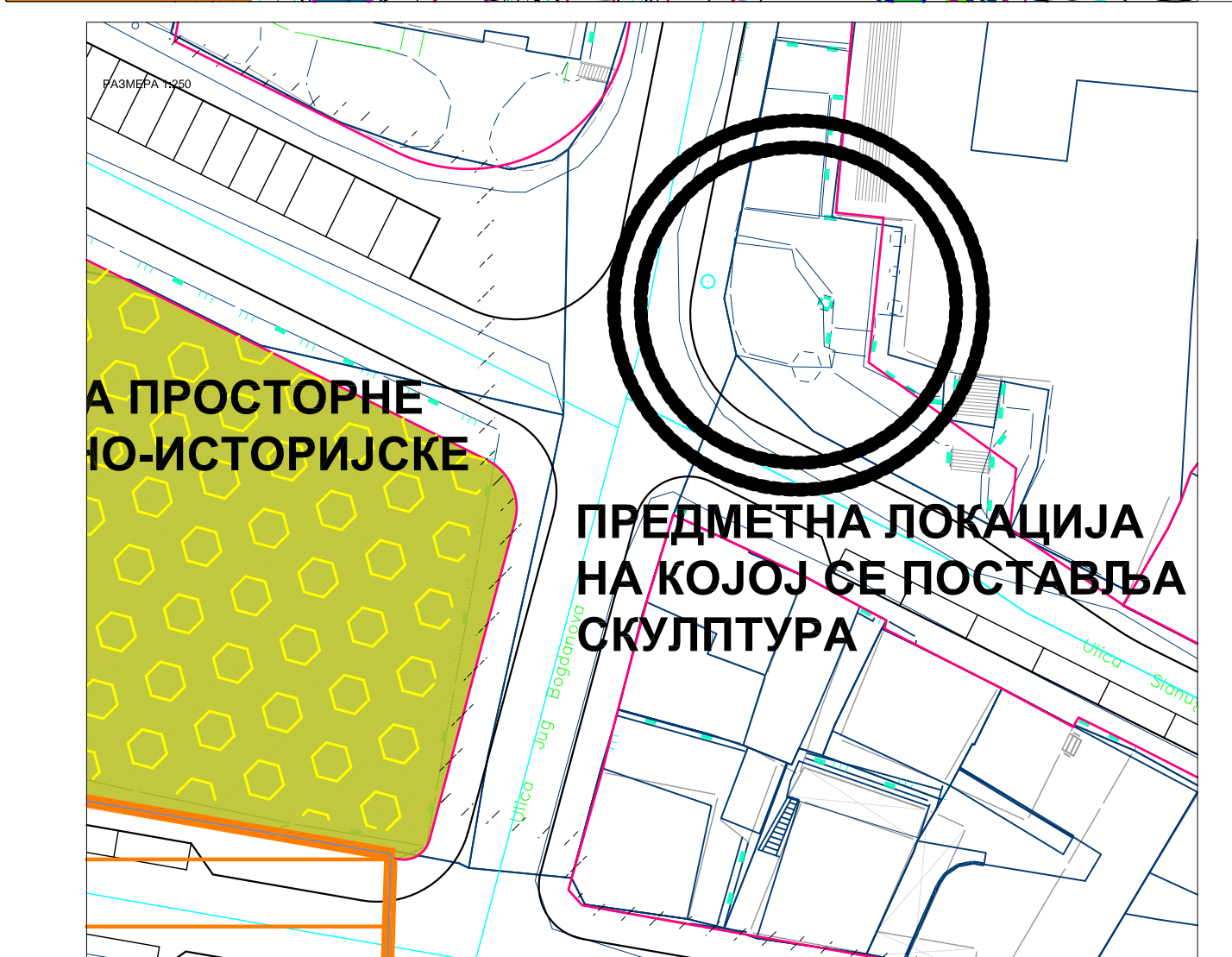
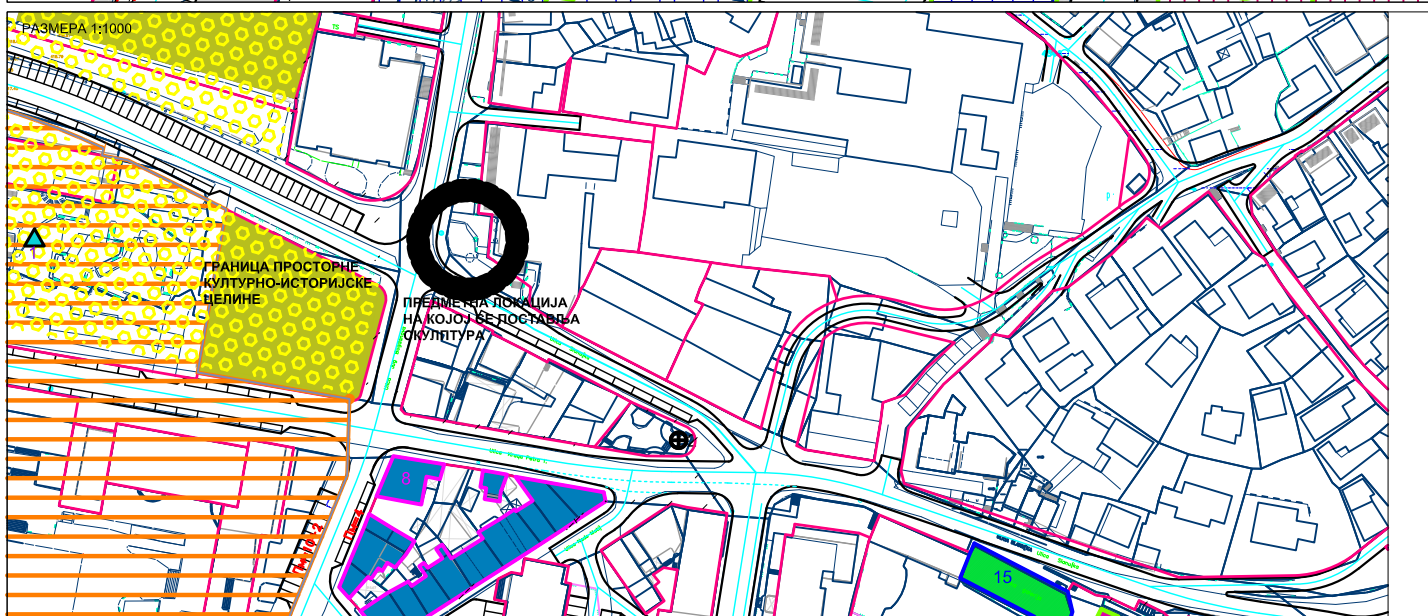
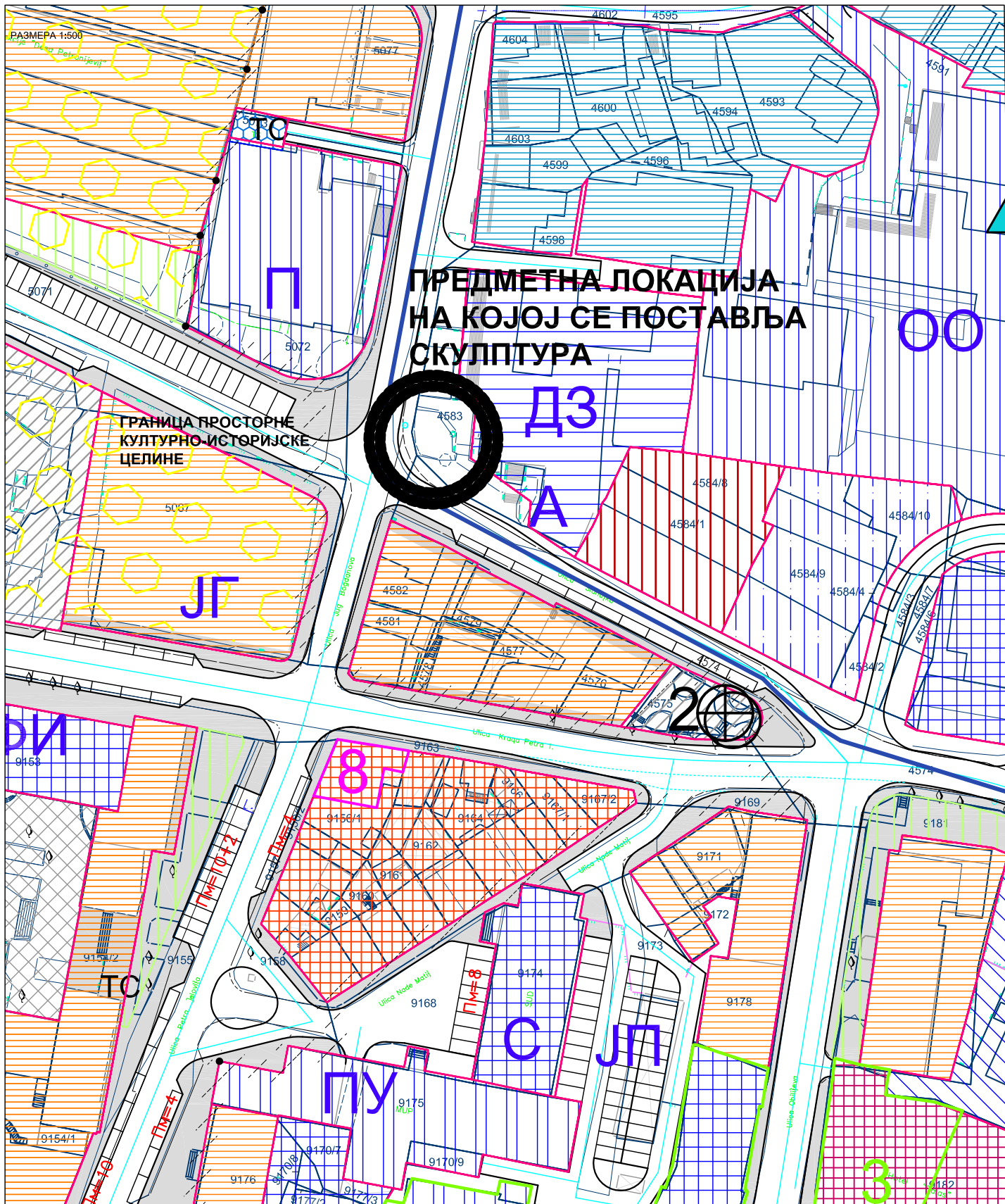
 Предметна кат. парцела 12090/2КО Ужице

ГРАФИЧКИ ПРИЛОГ ПРЕМА ПЛАНУ
уз информацију о локацији VI бр. 353-685/23-02



ПЛАН ГЕНЕРАЛНЕ РЕГУЛАЦИЈЕ "УЖИЦЕ - ЦЕНТРАЛНИ ДЕО" -II ФАЗА-
ПЛАНИРАНО СТАЊЕ УРБАНИСТИЧКА РЕГУЛАЦИЈА - ГРАЂЕВИНСКЕ ЛИНИЈЕ И ЗОНЕ ЗА ИЗГРАДЊУ





НАМЕНА ПОВРШИНА
САОБРАЋАЈНА ИНФРАСТРУКТУРА-ОБЈЕКТИ И ПОВРШИНЕ

- САОБРАЋАЈНЕ ПОВРШИНЕ И ОБЈЕКТИ
- AC АУТОБУСКО СТАЈАЛИШТЕ
- ЈП ЈАВНИ ПАРКИНГ ПРОСТОР
- ЈГ ЈАВНЕ ГАРАЖЕ
- П ПАРКИНГ ПРОСТОР У ОКВИРУ ЗАЈЕДНИЧКЕ БЛОКОВСКЕ ПОВРШИНЕ
- Г ГАРАЖЕ У ОКВИРУ ЗАЈЕДНИЧКЕ БЛОКОВСКЕ ПОВРШИНЕ
- МОСТОВСКА КОНСТРУКЦИЈА
- СГГ СТАНИЦА ЗА СНАБДЕВАЊЕ ГОРИВОМ

ЈАВНЕ СЛУЖБЕ
ФУНКЦИЈЕ ДРУШТВЕНОГ СТАНДАРДА

- ОБРАЗОВАЊЕ
 - ПБ ПРЕДШКОЛСКО ВАСПИТАЊЕ
 - ВСО ВИСОКО ОБРАЗОВАЊЕ
 - ОСО ОСНОВНО ОБРАЗОВАЊЕ
 - УШ УМЕТНИЧКЕ ШКОЛЕ
 - СОС СРЕДЊОШКОЛСКО ОБРАЗОВАЊЕ
 - УМ ДОМ УЧЕНИКА СРЕДЊИХ ШКОЛА
- НАУКА, КУЛТУРА И УМЕТНОСТ
 - П ПОЗОРИШТЕ
 - М МУЗЕЈ
 - КК ГРАДСКИ КУЛТУРНИ ЦЕНТАР
 - ББ Библиотека
 - Г Галерија
 - А Архив
- ЗДРАВСТВЕНА ЗАШТИТА
 - ДЗ Дом здравља
 - ЦЦ Центар за мајку и дете
 - А Апотека
 - ЦМЦ Центар за ментално здравље

ФУНКЦИЈЕ УПРАВЉАЊА И ЗАШТИТЕ

- ДРЖАВНА И ГРАДСКА УПРАВА И ЈАВНЕ ИНСТИТУЦИЈЕ
 - ГУ Градска управа
 - С Судови и тужилаштво
 - ФФ Финансијске институције
- ПОСЕБНА НАМЕНА
 - ПУ Полицијска управа
 - ВВ Ватрогасна станица
 - ОЗ Окружни затвор
 - ПШ Пошта
- РЕЗЕРВИСАНЕ ПОВРШИНЕ ЗА ЈАВНЕ СЛУЖБЕ

ЦЕНТРАЛНЕ АКТИВНОСТИ

- СЕКУНДАРНЕ ДЕЛАТНОСТИ ГРАЂЕВИНАРСТВО, ПРОИЗ. ЗАНАТСТВО, СКЛАДИШТЕЊЕ И ВЕЛЕПРОДАЈНИ ЦЕНТРИ
- КОМЕРЦИЈАЛНЕ ДЕЛТНОСТИ
 - ПОСЛОВАЊЕ, ЗАНАТСТВО И УСЛУГЕ, УГОСТИТЕЉСТВО, ТРГОВИНА И ВЕЛЕПРОДАЈА
 - ПОСЛОВАЊЕ, ТРГОВИНА НА МАЛО, ЗАНАТСТВО И ЧИСТЕ УСЛУГЕ, УГОСТИТЕЉСТВО
 - КОМЕРЦИЈАЛНЕ ДЕЛАТНОСТИ СА ВИШЕПОРОДИЧНИМ СТАНОВАЊЕМ
 - КОМЕРЦИЈАЛНЕ ДЕЛАТНОСТИ СА ПОРОДИЧНИМ СТАНОВАЊЕМ
- ВЕРСКИ ОБЈЕКТИ
 - П Православни верски објекат
 - К Католички верски објекат

СТАНОВАЊЕ

- ПОСТОЈЕЋЕ ВИШЕПОРОДИЧНО СТАНОВАЊЕ У БЛОКОВИМА МЕШОВИТОГ И ВИШЕПОРОДИЧНОГ СТАНОВАЊА
- ВИШЕПОРОДИЧНО СТАНОВАЊЕ СА КОМЕРЦИЈАЛНИМ ДЕЛАТНОСТИМА
- ПОРОДИЧНО СТАНОВАЊЕ
- ПОРОДИЧНО СТАНОВАЊЕ СА КОМЕРЦИЈАЛНИМ ДЕЛАТНОСТИМА
- МЕШОВИТО СТАНОВАЊЕ СА КОМЕРЦИЈАЛНИМ ДЕЛАТНОСТИМА
- СТАНОВАЊЕ У ГРАНИЦИ ГРАДСКОГ ЦЕНТРА
- ПОВРШИНЕ У ФУНКЦИЈИ ВИШЕПОРОДИЧНОГ СТАНОВАЊА

ЗЕЛЕНЕ ПОВРШИНЕ И ОТВОРЕНИ ГРАДСКИ ПРОСТОРИ

- ОТВОРЕНИ ГРАДСКИ ПРОСТОРИ
 - ТРГ
 - ПЛАТО
 - СКВЕР
 - ЗАЈЕДНИЧКА БЛОКОВСКА ПОВРШИНА
 - ЈАВНЕ ПОВРШИНЕ У ФУНКЦИЈИ КОМЕРЦИЈАЛНИХ САДРЖАЈА
 - ПОВРШИНЕ ИНТЕНЗИВНОГ ПЕШАЧКОГ САОБРАЋАЈА У ЗОНИ ГРАДСКОГ ЦЕНТРА
- ПАРК
- ЗАШТИТНИ ЗЕЛЕНИ ПОЈАС ГРОБЉА ДОВАРЈЕ
- ЗАШТИТНО ЗЕЛЕНИЛО ДУЖ САОБРАЋАЈНИХ КОРИДОРА
- ЗАСАДИ НА ТЕРЕНИМА НЕПОВОЉНИМ ЗА ГРАДЊУ И КЛИЗИШТИМА
- ИНТЕГРИСАНО ЗЕЛЕНИЛО УЗ ПАРКИНГЕ
- УЛИЧНО ЗЕЛЕНИЛО
- УРЕЂЕНЕ ЗЕЛЕНЕ ПОВРШИНЕ У ОКВИРУ ПОВРШИНА ПЕШАЧКОГ КРЕТАЊА
- ДРВОРЕДИ
- ЗЕЛЕНА ОСТРВА У РЕГУЛАЦИЈИ САОБРАЋАЈНИЦЕ

СПОРТ И РЕКРЕАЦИЈА

- СПОРТСКИ ОБЈЕКАТ
- СПОРТСКИ ТЕРЕН
- ДЕЧЈЕ ИГРАЛИШТЕ

КОМУНАЛНА ИНФРАСТРУКТУРА - ОБЈЕКТИ И ПОВРШИНЕ

- КОМУНАЛНИ ОБЈЕКТИ (котларница, ТС, МРС, резервоар)
 - К Котларница
 - ТС Трава станица
 - МРС Мерно регулациона станица
 - Р Резервоар
- ГРОБЉЕ
 - ПОВРШИНА ЗА САХРАЊИВАЊЕ
 - ГРАНИЦА ПОСТОЈЕЋЕ ПИЈАЦЕ

ВОДНЕ ПОВРШИНЕ

- ОТВОРЕНИ ТОК ПОТОКА
- ТРАСА ЗАЦЕВЉЕНОГ ПОТОКА

ЛЕГЕНДА

- ГРАНИЦА ПГР "УЖИЦЕ" - ЦЕНТРАЛНИ ДЕО
- ГРАНИЦА УСВОЈЕНОГ ПДР ДЕЛА ОМЛАДИНСКЕ УЛИЦЕ
- ОБУХВАТ ПЛАНА ДЕТАЉНЕ РЕГУЛАЦИЈЕ "КОШТИЦА"
- ГРАНИЦА ДЕЛА ПЛАНА ДЕТАЉНЕ РЕГУЛАЦИЈЕ "КОШТИЦА" У КОЈОЈ ВАЖЕ ПЛАНСКА РЕШЕЊА
- РЕГУЛАЦИОНА ЛИНИЈА
- ГРАНИЦА ГРАДСКОГ ЦЕНТРА

ЗАШТИТА КУЛТУРНИХ ДОБАРА - НЕПОКРЕТНА КУЛТУРНА ДОБРА

- ПРОГЛАШЕНА НЕПОКРЕТНА КУЛТУРНА ДОБРА**
- КУЛТУРНО ДОБРО ОД ИЗУЗЕТНОГ ЗНАЧАЈА
- Зграда Музеја Устанка 1941.
 - Стевановића кућа, Музичка школа
 - Дечји дом "ЖЕЛТО ТРИГУМ"
- КУЛТУРНО ДОБРО ОД ВЕЛИКОГ ЗНАЧАЈА
- Црква Светог Марка
- КУЛТУРНО ДОБРО
- Хотел "Тријас"
 - Зграда Скупштине Града Ужице
 - Кућа и фабрична радионица Петра Давидовића "Чирковица"
 - Саборна црква Светог Ђорђа
 - Јосановића кућа
 - Станица кућа
- АРХЕОЛОШКИ ЛОКАЛИТЕТИ СА ПРОПИСАНИМ МЕРАМА ЗАШТИТЕ

ЕВИДЕНТИРАНЕ АМБИЈЕНТАЛНЕ ЦЕЛИНЕ И ДОБРА КОЈА УЖИВАЈУ ПРЕТХОДНУ ЗАШТИТУ

- 6 ГРАНИЦА ПРОСТОРНЕ КУЛТУРНО-ИСТОРИЈСКЕ ЦЕЛИНЕ
- 6 СПОМЕНИК КУЛТУРЕ - ВАН ЕВИДЕНТИРАНЕ ПКИЦ
- 6 СПОМЕНИК КУЛТУРЕ - У ОБУХВАТУ ЕВИДЕНТИРАНЕ ПКИЦ
- 6 АРХЕОЛОШКО НАЛАЗИШТЕ
- 2 СПОМЕНИЦИ И СПОМЕН ОБЕЛЕЖЈА
- 1 ЧЕСМЕ

СТЕПЕН ЗАШТИТЕ КУЛТУРНИХ ДОБАРА

- I СТЕПЕН ЗАШТИТЕ
- II СТЕПЕН ЗАШТИТЕ
- III СТЕПЕН ЗАШТИТЕ
- IV СТЕПЕН ЗАШТИТЕ
- ЗОНА КОНТРОЛИСАНЕ ИНТЕРВЕНЦИЈЕ

ЗАШТИТА ПРИРОДНИХ ДОБАРА

- III КАТЕГОРИЈА ЗАШТИТЕ - СПОМЕНИК ПРИРОДЕ "МЕЧИЈЕ ЛЕСКЕ НА ТРГУ СВЕТОГ САВЕ"
- ВРЕДНА СТАБЛА МЕЧИЈЕ ЛЕСКЕ - ПРЕДЛОГ ЗА СТАВЉАЊЕ ПОД ЗАШТИТУ

ГРАД УЖИЦЕ

ПЛАН ГЕНЕРАЛНЕ РЕГУЛАЦИЈЕ "УЖИЦЕ- ЦЕНТРАЛНИ ДЕО" - I ФАЗА-

ГРАФИЧКИ ПРИКАЗ ПЛАНИРАНА НАМЕНА И ЗАШТИТА ПОВРШИНА

НОСИЛАЦ ИЗРАДЕ ПЛАНА	ГРАДСКА УПРАВА ЗА УРБАНИЗАМ, ИЗГРАДЊУ И ИМОВИНСКО- ПРАВНЕ ПОСЛОВЕ	
ОБРАЂИВАЧ	ЈП "ДИРЕКЦИЈА ЗА ИЗГРАДЊУ" - УЖИЦЕ	
ОДГОВОРНИ УРБАНИСТА	АНА МИЛИВОЈЕВИЋ, дипл. инж. арх.	БР. ЛИЦЕНЦЕ 200 1153 09
ОДГОВОРНИ УРБАНИСТА	МЛАДЕН НИКОЛИЋ, дипл. инж. грађ.	БР. ЛИЦЕНЦЕ 202 1416 13
ДИРЕКТОР	НИКОЛА МАКСИМОВИЋ, дипл. инж. маш.	
БРОЈ КАРТЕ	ДАТУМ	
4	април, 2015.	

Идејно решење споменика
Борисаву Малиши
Атанацковићу

Аутор скулпторског решења:
Мирољуб Митровић
мастер вајарства

Образложење идејног решења

Борисав Малиша Атанацковић, рођен у селу Заглавак 1860. године. Преминуо у Ужицу 1919. године. Био је ужички угоститељ, трговац, уредник, одборник и председник општине, народни посланик Народне радикалне партије и индустријалац.

Локација која се планира је зелена површина поред хидроцентрале на Ужичкој плажи.

Скулптурско решење представља портрет са попрсјем, који ће бити окренут ка првој ткачкој радионици, касније Текстилној фабрици „Цвети Дабић” Која је срушена након 119. година од оснивања. Ако је могуће склонити део земље са леве стране скулптуре (фотографија испод) Скулптура би имала више простора за прегледност и сама би била премештена уназад и лево у зависности од тога колике се земље уклони. Верујем да нема потребе правити стазу, да бисмо сачували зелену површину. Ако ви одлучите да је непходно, ја предлажем да се постави плочаник без изливања бетона.

Висина портрета са попрсјем износиће 65 цм., а предлог за укупну висину постаментa око 120 цм., Димензије постаментa у основи су 75x75 цм. Текстурални натпис на постаменту биће исписан ћириличним писмом, фонт Мирослављево Јеванђеље, на предњој страни.

Текстуални испис на предњој страни:



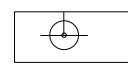


Борисав Малиша Атанацковић
1860-1919

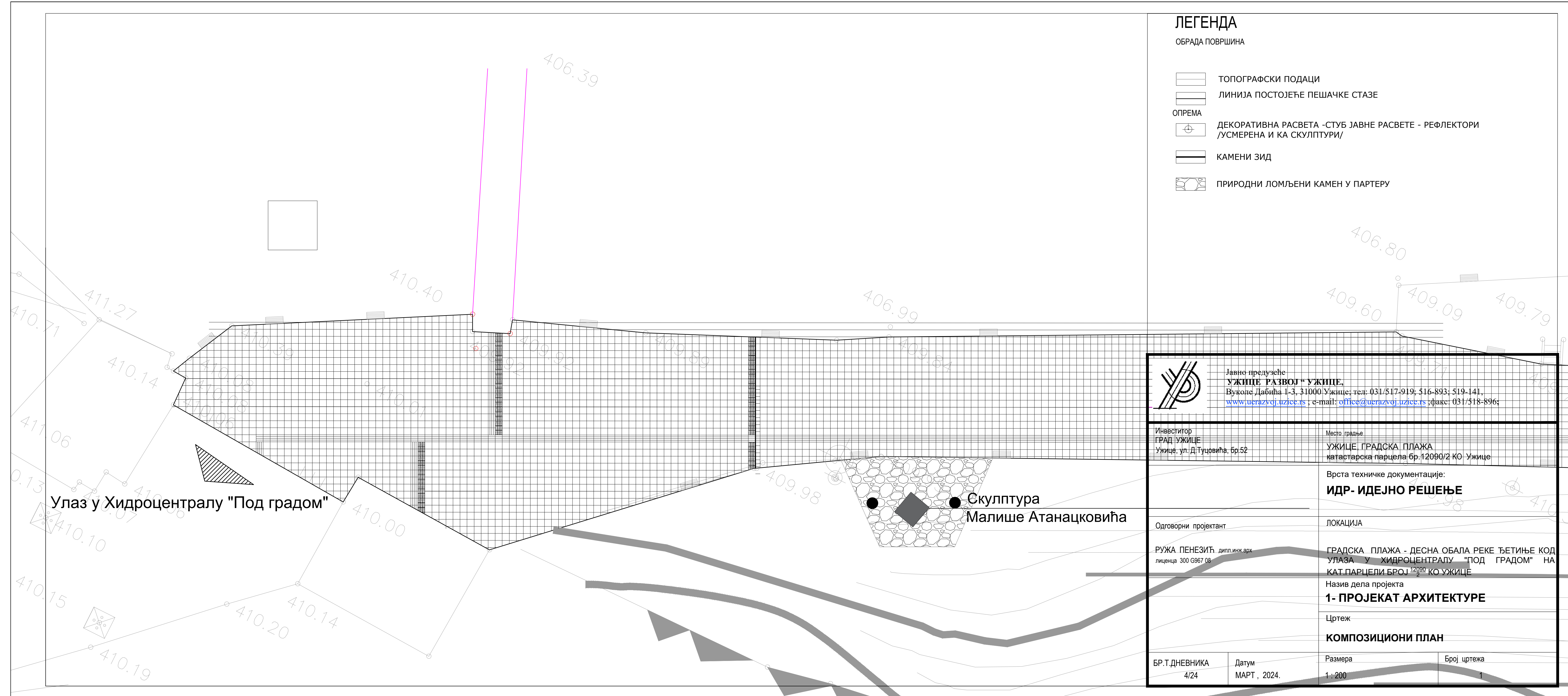
Трајни материјали превиђени за реализацију споменика су бронза (скулптура споменика) и гранитне поче којим ће постамент бити обложен.




ЛЕГЕНДА

ОБРАДА ПОВРШИНА

-  ТОПОГРАФСКИ ПОДАЦИ
-  ЛИНИЈА ПОСТОЈЕЋЕ ПЕШАЧКЕ СТАЗЕ
- ОПРЕМА
-  ДЕКОРАТИВНА РАСВЕТА - СТУБ ЈАВНЕ РАСВЕТЕ - РЕФЛЕКТОРИ /УСМЕРЕНА И КА СКУЛПТУРИ/
-  КАМЕНИ ЗИД
-  ПРИРОДНИ ЛОМЉЕНИ КАМЕН У ПАРТЕРУ



 Јавно предузеће УЖИЦЕ РАЗВОЈ "УЖИЦЕ" Вуколе Дабина 1-3, 31000 Ужице; тел: 031/517-919; 516-893; 519-141; www.uzrazvoj.uzice.rs ; e-mail: office@uzrazvoj.uzice.rs ; факс: 031/518-896;	
Инвеститор ГРАД УЖИЦЕ Ужице, ул. Д. Туцовића, бр. 52	Место градње УЖИЦЕ, ГРАДСКА ПЛАЖА катастарска парцела бр. 12090/2 КО Ужице
Врста техничке документације: ИДР- ИДЕЈНО РЕШЕЊЕ	
Одговорни пројектант РУЖА ПЕНЕЗИЋ, дипл.инж.арх лиценца 300 С967 08	ЛОКАЦИЈА ГРАДСКА ПЛАЖА - ДЕСНА ОБАЛА РЕКЕ ЂЕТИЊЕ КОД УЛАЗА У ХИДРОЦЕНТРАЛУ "ПОД ГРАДОМ" НА КАТ.ПАРЦЕЛИ БРОЈ 12090 КО УЖИЦЕ
Назив дела пројекта 1- ПРОЈЕКАТ АРХИТЕКТУРЕ	
Цртеж КОМПОЗИЦИОНИ ПЛАН	
БР.Т.ДНЕВНИКА 4/24	Датум МАРТ, 2024.
Размера 1 : 200	Број цртежа 1

