



РЕПУБЛИКА СРБИЈА
ГРАД УЖИЦЕ

СКУПШТИНА ГРАДА
I Број 001027076 2024
Датум: _____ 2024.године

ПРЕДЛОГ

На основу члана 146. Закона о планирању и изградњи ("Службени гласник РС", бр. 72/2009, 81/2009, 64/2010 - Одлука УС РС, 24/2011, 121/2012, 42/2013 - Одлука УС РС, 50/2013 - Одлука УС РС, 98/2013 - Одлука УС РС, 132/2014 (чл. 129-134. нису у пречишћеном тексту), 145/2014, 83/2018, 31/2019, 37/2019 - други закон, 9/2020, 52/2021 и 62/2023), чл. 32. и 66. Закона о локалној самоуправи ("Службени гласник РС" број 129/07, 83/14 - др. закон и 101/16 - др. закон), претходне сагласности Министарства културе и информисања број 001486431 2024 11800 001 010 634 004 од 23. априла 2024.године и члана 60. Статута града Ужица ("Службени лист града Ужица" број 4/19), Скупштина града Ужица, на седници одржаној _____ 2024. године, доноси

**ОДЛУКУ О
ПОСТАВЉАЊУ СПОМЕН ОБЕЛЕЖЈА ЉУБОМИРУ ЉУБИ СТОЈАНОВИЋУ**

Члан 1.

Скупштина града Ужица доноси Одлуку о постављању спомен обележја у част Љубомира Љубе Стојановића, на локацији плато испред Дома здравља, на катастарској парцели број 4583 КО Ужице, која се налази у јавној својини.

Члан 2.

Спомен обележје се посвећује Љубомиру Љуби Стојановићу, ужичком и српском филологу, академику и политичару, редовном члану Српске краљевске академије, оснивачу Републиканске странке и председнику Владе.

Израда и постављање спомен обележја спровешће се у свему према планским документима и партерним уређењем просторне културно – историјске целине Слануша – Трг партизана.

Члан 3.

О спровођењу ове одлуке стараће се Градска управа за инфраструктуру и развој града Ужица, а заштиту и одржавање спомен обележја након постављања обезбедиће Народни музеј Ужице.

Члан 4.

Ова одлука ступа на снагу осмог дана од дана објављивања у "Службеном листу града Ужица".

**ПРЕДСЕДНИК СКУПШТИНЕ
Бранислав Митровић**

Образложење

На основу члана 146. Закона о планирању и изградњи, изградњу и постављање споменика и спомен обележја на површинама јавне намене обезбеђује и уређује јединица локалне самоуправе.

ГРАД УЖИЦЕ

+381 (0) 31 590 135 • e-mail: predsednikskupstine@uzice.rs

Град Ужице је престоница културе Србије 2024. године.

У оквиру реализације тог, за Град веома значајног пројекта, градоначелница града Ужица образовала је Комисију за постављање споменика, спомен обележја и скулптуралних дела. Један о задатака Комисије је да изврши одабир знаменитих личности града Ужица – лучоноша, чије скулптуре (бисте) односно спомен обележја би се израдиле и поставиле на територији града Ужица.

Комисија је донела Закључак II број 633-8/23-36 од 4. марта 2024. године, којим је предложила да се изради скулптурално дело – биста Љубомира Љубе Стојановића, на локацији плато испред Дома здравља, на катастарској парцели број 4583 КО Ужице, која се налази у непосредној близини парцеле на којој је била његова кућа.

Љубомир Љуба Стојановић (1860-1930), ужички и српски филолог, академик и политичар, редовни члан Српске краљевске академије будуће Српске академије наука и уметности и оснивач Републиканске странке. У више наврата је био министар просвете и црквених дела, а у два наврата и председник владе. Писао је и приређивао уџбенике граматике за средње школе, студије о старим српским штампаријама и српским црквама. Као најзначајније његово дело издваја се биографија Живот и рад Вука Стефановића Караџића.

Прибављена је сагласност Здравственог центра за постављање спомен обележја на предметној локацији.

Комисија за постављање споменика, спомен обележја и скулптуралних дела је на седници одржаној 4. априла 2024. године утврдила Нацрт Предлог одлуке за постављање спомен обележја Љубомиру Љуби Стојановићу, на локацији плато испред Дома здравља.

Градско веће је на седници одржаној 5. априла 2024. године, утврдило Предлог одлуке за постављање спомен обележја Љубомиру Љуби Стојановићу, на локацији плато испред Дома здравља, на катастарској парцели број 4583 КО Ужице, која се налази у јавној својини. Обзиром да је предметна локација део просторне културно – историјске целине Слануша – Трг партизана, предлог се упућује Заводу за заштиту споменика Краљево.

Након добијања сагласности односно неопходних услова од стране Завода за заштиту споменика Краљево, предлог се упућује надлежном Министарству културе и информисања РС ради добијања сагласности.

Министарство културе и информисања је дало претходну сагласност број 001486431 2024 11800 001 010 634 004 од 23. априла 2024. године, па се предлог доставља Скупштини на разматрање и усвајање.



Република Србија
МИНИСТАРСТВО КУЛТУРЕ
Београд, Влајковићева 3
Број: 001486431 2024 11800 001 010 634 004
Датум: 23.04.2024

Поступајући по захтеву Града Ужице, Скупштине Града Ужице, за давање сагласности за постављање спомен обележја у част Љубомиру Љуби Стојановићу, на локацији плато испред Дома здравља, у Ужицу, на кат. парц. бр. 4583 КО. Ужице, на површини јавне намене, на основу члана 146. став 4. Закона о планирању и изградњи („Службени гласник РС, бр. 72/09, 81/09 - исправка, 64/10 - УС, 24/11, 121/12, 42/13 - УС, 50/13 - УС, 98/13 - УС, 132/14 и 145/14), Министарство културе даје

САГЛАСНОСТ

Граду Ужицу, Скупштини Града Ужице, за давање сагласности за постављање спомен обележја у част Љубомиру Љуби Стојановићу, на локацији плато испред Дома здравља, на кат. парц. бр. 4583 КО. Ужице, на површини јавне намене. Натпис на спомен обележју биће исписан у складу са Законом о службеној употреби језика и писама („Службени гласник РС“, бр. 45/91, 53/93 - др. закон, 67/93 - др. закон, 48/94 - др. закон, 101/05 - др. закон, 30/10), и према достављеној документацији која је саставни део захтева.

Ова сагласност не ослобађа подносиоца захтева обавезе прибављања и других сагласности, услова предвиђених другим прописима, односно потребних сагласности власника или корисника.

Образложење

Град Ужице, Скупштина Града Ужице поднела је Министарству културе, дана 23.04.2024. године, захтев за давање сагласности за постављање спомен обележја у част Љубомиру Љуби Стојановићу, на локацији плато испред Дома здравља, на кат. парц. бр. 4583 КО. Ужице, на површини јавне намене, број: 001027076; Сагласност Здравственог центра Ужице за постављање спомен обележја Љубомира Љубе Стојановића, број: 11457, од 19. 10.2023. год.; Закључак Градског већа Града Ужице, III Бр. 001027076 2024, од 05.04.2024. године; Закључак Комисије за постављање споменика, спомен обележја и скулптуралних дела, II Број: 633-8/23-41 од 04. априла 2024. год.; Информацију о локацији за кат. парцелу бр. 4583 КО Ужице; Мишљење Завода за заштиту споменика културе Краљево, број 424/2 од 12.04.2024. године; Извод из листа непокретности; Идејно решење са ситуационим планом и изгледом спомен обележја.

Комисија Министарства културе за разматрање захтева за сагласност за изградњу и постављање споменика и спомен обележја на површинама јавне намене (у даљем тексту: Комисија), именована Решењем, број: 119-01-207/2015-02. дана 25.09.2015. године, размотрила је захтев Града Ужице, Скупштине Града Ужице за давање сагласности за постављање спомен обележја у част Љубомиру Љуби Стојановићу, на локацији плато испред Дома здравља, у Ужицу, на кат. парц. бр. 4583 КО. Ужице, на површини јавне намене и на основу утврђених чињеница из приложене документације утврдила да су у овом случају испуњени потребни услови за изградњу и постављање споменика и спомен обележја на површинама јавне намене у складу са чланом 146. став 4. Закона о планирању и изградњи, и упутила је предлог министру културе за давање сагласности постављање спомен обележја у част Љубомиру Љуби Стојановићу, на површини јавне намене, с тим да ова сагласност не ослобађа подносиоца захтева обавезе прибављања и других сагласности, услова предвиђених другим прописима, односно потребних сагласности власника или корисника.

Имајући у виду горе наведено, у складу са чланом 146. став 4. Закона о планирању и изградњи којим је прописано да изградњу и постављање споменика и спомен обележја на површинама јавне намене обезбеђује и уређује јединица локалне самоуправе, уз претходно прибављену сагласност министарства надлежног за послове културе, као и да је забрањена изградња споменика и спомен обележја изван површина јавне намене, дата је сагласност као у диспозитиву.

**ПОТПРЕДСЕДНИК ВЛАДЕ
И МИНИСТАР**

Маја Гојковић





Завод за заштиту споменика културе Краљево

36000 Краљево, Цара Лазара 24, ПИБ 100239951, матични број 07101104

тел. 036 331 866, e-mail: zzzskv@gmail.com

жиро рачун: 840-69664-74, 840-69668-62

ЗАВОД ЗА ЗАШТИТУ СПОМЕНИКА КУЛТУРЕ

Број

424/2

12.04

2024

год.

КРАЉЕВО-II

ГРАД УЖИЦЕ
СКУПШТИНА ГРАДА

ПРЕДМЕТ: Сагласност за постављање спомен обележја Љуби Стојановићу

На основу вашег захтева за давање сагласности за постављање спомен обележја Љуби Стојановићу, ауторке Наташе Тановић Марковић, I Број 001027076 од 05.04.2024. године, заведеног у овом Заводу под бројем 424/1 дана 08.04.2024. године, Завод за заштиту споменика културе Краљево даје

САГЛАСНОСТ

да спомен обележје буде постављена на планираној локацији, према приложеном идејном решењу ауторке, изводу из Плана, у складу са осталим актима прилога и сагласношћу Здравственог центра Ужице.

Директор Завода
мр Катарина Грујовић Брковић



ЗДРАВСТВЕНИ ЦЕНТАР УЖИЦЕ

М. Обреновића бр. 17, 31000 Ужице

☎ (031) 599-599, факс: (031) 599-523

Е-mail: generalnizc@zcue.rs

ПИБ: 101624872

МАТИЧНИ БРОЈ: 07414455

ШИФРА ДЕЛАТНОСТИ: 85120



Република Србија
ЗДРАВСТВЕНИ ЦЕНТАР
0106 бр. 11957
19.10.2023 год.



Ужице
ул. Милоша Обреновића 17
Тел. 031-599555

ГРАД УЖИЦЕ
ПИСАРНА ЈА

Ф 276

61

ГРАДСКЕ УПРАВЕ ЗА ПРОСТОРНО ПЛАНОВАЊЕ И ДЕЛАТНОСТИ
19 OCT 2023

633-8/23

ГРАД УЖИЦЕ

-ГРАДОНАЧЕЛНИКУ-

-ПРЕДСЕДНИКУ КОМИСИЈЕ ЗА ПОСТАВЉАЊЕ СПОМЕНИКА,
СПОМЕН ОБЕЛЕЖЈА И СКУЛПТУРАЛНИХ ДЕЛА-

Предмет: Сагласност

Поштовани,

Примили смо Вашу молбу од 05.10.2023.године, за добијање сагласности за постављање скулптуралног дела/бисте Љубомира Љубе Стојановића на платоу испред Дома Здравља Ужице.

Овим поднеском Вас обавештавамо да је Здравствени центар Ужице **САГЛАСАН** да се на кат.парцели 4583 КО Ужице, у оквиру пројекта Национална престоница културе 2024, постави скулптурално дело/биста Љубомира Љубе Стојановића, испред ОЈ Дома здравља Ужице.

ЗДРАВСТВЕНИ ЦЕНТАР УЖИЦЕ
ВД ДИРЕКТОР
Др Наташа Гаговић



Својеручно
ПРАВНА СЛУЖБА



РЕПУБЛИКА СРБИЈА
ГРАД УЖИЦЕ

ГРАДСКО ВЕЋЕ
III Број 001027076 2024
5.4. 2024. године

На основу члана 80. Статута града Ужице (Службени лист града Ужице бр. 4/19), Градско веће града Ужице на седници одржаној 5. априла 2024. године, једногласно је донело

ЗАКЉУЧАК

УТВРЂУЈЕ СЕ Предлог одлуке за постављање спомен обележја Љубомиру Љуби Стојановићу на платоу испред Дома здравља Ужице, на катастарској парцели број 4583 КО Ужице, која се налази у јавној својини.

ПРЕДСЕДАВАЈУЋА ГРАДСКОГ ВЕЋА
ГРАДОНАЧЕЛНИЦА
Др Јелена Раковић Радивојевић



ГРАД УЖИЦЕ

+381 (0) 31 590 150 • e-mail: gradskovece@uzice.rs



РЕПУБЛИКА СРБИЈА
ГРАД УЖИЦЕ

ГРАДОНАЧЕЛНИК
КОМИСИЈА ЗА ПОСТАВЉАЊЕ СПОМЕНИКА,
СПОМЕН ОБЕЛЕЖЈА И СКУЛПТУРАЛНИХ ДЕЛА
II Број: 633-8/23-41
Датум: 4. април 2024. године

На основу члана 3. Пословника о раду Комисије за постављање споменика, спомен обележја и скулптуралних дела број 633-8/23-2 од 23. августа 2023. године, Комисија за постављање споменика, спомен обележја и скулптуралних дела, на седници одржаној 4. априла 2024. године, једногласно донела

ЗАКЉУЧАК

1. Комисија је утврдила Нацрт одлуке за постављање спомен обележја Љубомиру Љуби Стојановићу на платоу испред Дома здравља Ужице, на катастарској парцели број 4583 КО Ужице, која се налази у јавној својини.
2. Закључак доставити Градском већу на усвајање.



ПРЕДСЕДНИК КОМИСИЈЕ

Зоран Јеремић

ГРАД УЖИЦЕ

+381 (0) 31 513 503 • e-mail: gradonacelnik@uzice.rs

РЕПУБЛИКА СРБИЈА
ГРАД УЖИЦЕ
ГРАДСКА УПРАВА ЗА УРБАНИЗАМ, ИЗГРАДЊУ
И ИМОВИНСКО-ПРАВНЕ ПОСЛОВЕ
Одељење за спровођење планова и изградњу
VI Број 353-688/23-02
04.10.2023.године
Ужице

У складу са чланом 53. Закона о планирању и изградњи („Службени гласник Републике Србије“, број 72/2009, 81/2009 - испр., 64/2010 - одлука УС, 24/2011, 121/2012, 42/2013 - одлука УС, 50/2013 - одлука УС, 54/2013 - решење УС, 98/2013 - одлука УС, 132/2014, 145/2014, 83/2018, 31/2019, 37/2019, 9/2020, 52/2021 и 62/2023), а по захтеву за издавање информације о локацији за потребе постављања бисте Љубе Стојановића на платоу испред Дома здравља, на кат.парцели број 4583 КО Ужице, подносилац захтева Град Ужице, Улица Димитрија Туцовића бр. 52, Ужице, Градска управа за урбанизам, изградњу и имовинско-правне послове Града Ужица, Одељење за спровођење планова и изградњу, издаје

ИНФОРМАЦИЈУ О ЛОКАЦИЈИ

за кат. парцелу бр. 4583 КО Ужице, Ужице

1. Плански документ који се примењује за предметну локацију:

План генералне регулације регулације "Ужице - централни део" I фаза, Град Ужице ("Сл. лист Града Ужица" бр. 7-9/15, 21/15, 4/16, 18/21 и 14/23)

2. Целина, односно зона:

Кат. парцела бр. 4583 КО Ужице:

Блок б1.

Предметна парцела је у обухвату градског центра.

3. Намена земљишта:

Грађевинско земљиште за јавну намену:

Кат. парцела бр. 4583 КО Ужице:

Претежна намена: функције друштвеног стандарда – здравствена заштита
Саобраћајне површине и објекти

4. Регулационе и грађевинске линије:

Предметна кат. парцела бр. 4583 КО Ужице се граниче са јавном саобраћајницом кат. парцелом бр. 12068/1 КО Ужице – Југ Богданова улица и кат. парцелом бр. 4574 КО Ужице – Сланушка улица.

Регулациона линија:

Кат. парцела бр. 4583 КО Ужице:

За предметну кат. парцелу примењује се Регулациона линија бр.2 : регулациона линија која се поклапа са делом границе катастарске парцеле или делом хоризонталне пројекције габарита постојећих објеката и Регулациона линија бр.3: планирана регулациона линија дефинисана координатама преломних тачака:

61.28 7407356.74 4857634.61

61.29 7407357.18 4857639.12

61.30 7407346.21 4857647.00

61.31 7407347.31 4857657.79

Грађевинска линија:

На предметној локацији планом је предвиђена грађевинска линија бр.2 : грађевинска линија која се поклапа са границом катастарске парцеле, која представља постојећу регулациону линију.

5. Правила грађења:

ЗДРАВСТВЕНА ЗАШТИТА-УСТАНОВЕ ПРИМАРНЕ ЗДРАВСТВЕНЕ ЗАШТИТЕ

Здравствена делатност на примарном нивоу у обухвату Плана организована је преко ОЈ Дом здравља Ужице, који своју делатност обавља у оквиру Здравственог центра Ужице, а преко следећих организационих јединица, и то за:

- Здравствену заштиту деце и школске деце;
- Здравствену заштиту жена;
- Здравствену заштиту одраслих становника са центром за превентивне здравствене услуге;
- Здравствену заштиту радника;
- Хитну медицинску помоћ са санитетским превозом;
- Кућно лечење и негу;
- Поливалентну патронажу;
- Стоматолошку здравствену заштиту;
- Радиолошку дијагностику;
- Лабораторијску дијагностику;
- Заштиту менталног здравља;
- Правне и економско финансијске послове и
- Техничке и друге сличне послове.

Дом здравља Ужице своју делатност у оквиру Плана обавља на локацијама матичне установе и локацији Центра за мајку и дете и Антитуберкулозног диспанзера. Укупна површина комплекса свих локација износи 4401m², са укупном бруто развијеном грађевинском површином објеката од 11284m².

Ради бољег функционисања дечије и превентивне стоматологије оформљене су стоматолошке ординације у оквиру основних школа у обухвату Плана.

Поред здравствене заштите у надлежности државе, у обухвату Плана функционише већи број приватних специјалистичких и стоматолошких ординација и лабораторија чији је број у сталном порасту.

Постојећи објекти примарне здравствене заштите задржавају се на постојећим локацијама. Према подацима добијеним од Здравственог центра Ужице, ОЈ Дом здравља Ужице (0407бр. 1123 од 17.07. 2014. г.), постоје потребе за проширење капацитета.

У блоку 61 планским решењем се омогућава проширење капацитета објекта Дома здравља надзиђивањем етаже, према графичком прилогу бр. 6 "Урбанистичка регулација", у циљу побољшања нивоа здравствених услуга за кориснике. Са урбанистичког становишта могуће је надзиђивање етаже под условом да се не угрози статичка сигурност објекта.

6. Услови прикључења на инфраструктуру:

Прибављају се од надлежних јавних предузећа и овлашћених организација за сваку појединачну изградњу, доградњу и реконструкцију.

7. Потреба израде плана детаљне регулације или урбанистичког пројекта:

За предметну локацију није потребна даља планска или урбанистичка разрада.

8. Подаци о постојећим катастарским парцелама:

Катастарски подаци о кат. парцели бр. 4583КО Ужице

Врста земљишта: Градско грађевинско земљиште;

Намена земљишта: Земљиште под зградом и другим објектима;

Површина кат. парцеле: 1917м²;

Имаоц права на парцели: република Србија;

Подаци о објектима:

Објекат 1: Зграда здравства – дом здравља, део објекта нема дозволу

9. Инжењерско-геолошки услови, садржани су у плану:

Напомена:

На основу члана 146 став 4. Закона о планирању и изградњи: " Изградњу и постављање споменика и спомен обележја на површинама јавне намене обезбеђује и уређује јединица локалне самоуправе, уз претходно прибављену сагласност министарства надлежног за послове културе. Забрањена је изградња споменика и спомен обележја изван површина јавне намене".

Обзиром да се предметна кат. парцела налази у обухвату евидентираних просторних културно-историјске целине Слануша - Трг партизана- део Улице Димитрија Туцовића потребно је прибавити услове/сагласност од стране Службе заштите "Завод за заштиту споменика културе Краљево".

Издата информација о локацији није основ за издавање грађевинске дозволе.

За издавање грађевинске дозволе потребно је претходно прибавити локацијске услове.

Прибављени локацијски услови важе две године од дана издавања.

Захтев за локацијске услове подноси се према Правилнику о поступку спровођења обједињене процедуре електронским путем ("Сл. гласник РС", број 115/2020), надлежној служби за урбанизам.

У прилогу:

1/ Графички прилог према Плану део листа 4. – "Подела на урбанистичке зоне и подзоне";

2/ Графички прилог према Плану део листа број 5. –" Урбанистичка парцелација површина јавне намене".

3/ Графички прилог према Плану део листа број 7. –" Блокови"

Обрада



Начелник



Владимир М. Савић

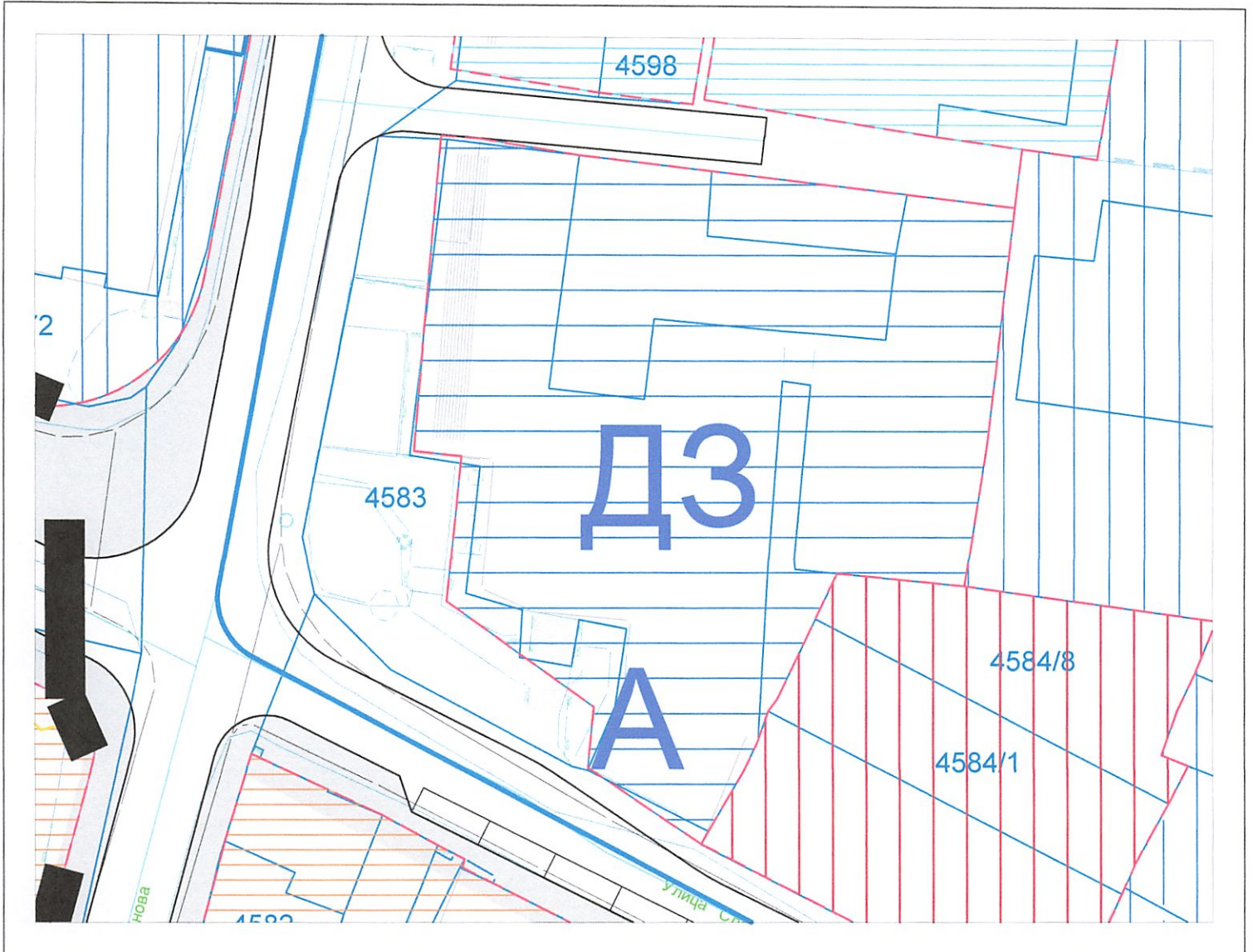


ДОСТАВИТИ:

- подносиоцу захтева 1х

- у предмет 1х

ГРАФИЧКИ ПРИЛОГ ПРЕМА ПЛАНУ
уз информацију о локацији VI бр. 353-688/23-02



ПГР Ужице централни део I фаза
ПЛАНИРАНА НАМЕНА И ЗАШТИТА ПОВРШИНА
карта број 4 - део

ПРЕТЕЖНА НАМЕНА

ЈАВНЕ СЛУЖБЕ

ФУНКЦИЈЕ ДРУШТВЕНОГ СТАНДАРДА



ЗДРАВСТВЕНА ЗАШТИТА

ДЗ ДОМ ЗДРАВЉА

А АПОТЕКА

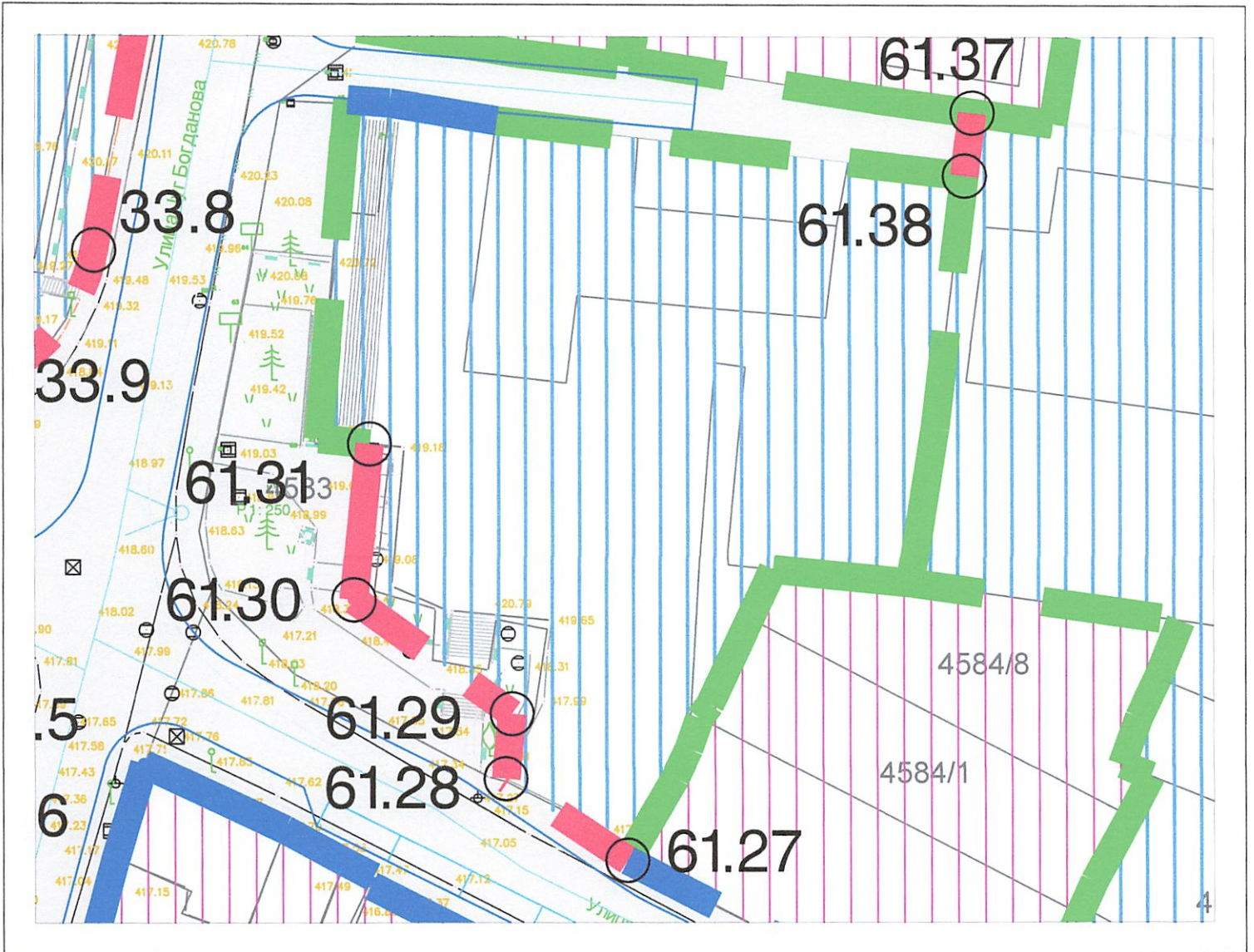


САОБРАЋАЈНЕ ПОВРШИНЕ И ОБЈЕКТИ



Предметна кат. парцела
број 4583 КО Ужице








ГРАФИЧКИ ПРИЛОГ ПРЕМА ПЛАНУ
уз информацију о локацији VI бр. 353-688/23-02



ПГР Ужице централни део I фаза
УРБАНИСТИЧКА ПАРЦЕЛАЦИЈА ПОВРШИНА ЈАВНЕ НАМЕНЕ
карта број 5.2 - део


ЛЕГЕНДА

ПОВРШИНЕ ЗА ЈАВНЕ НАМЕНЕ

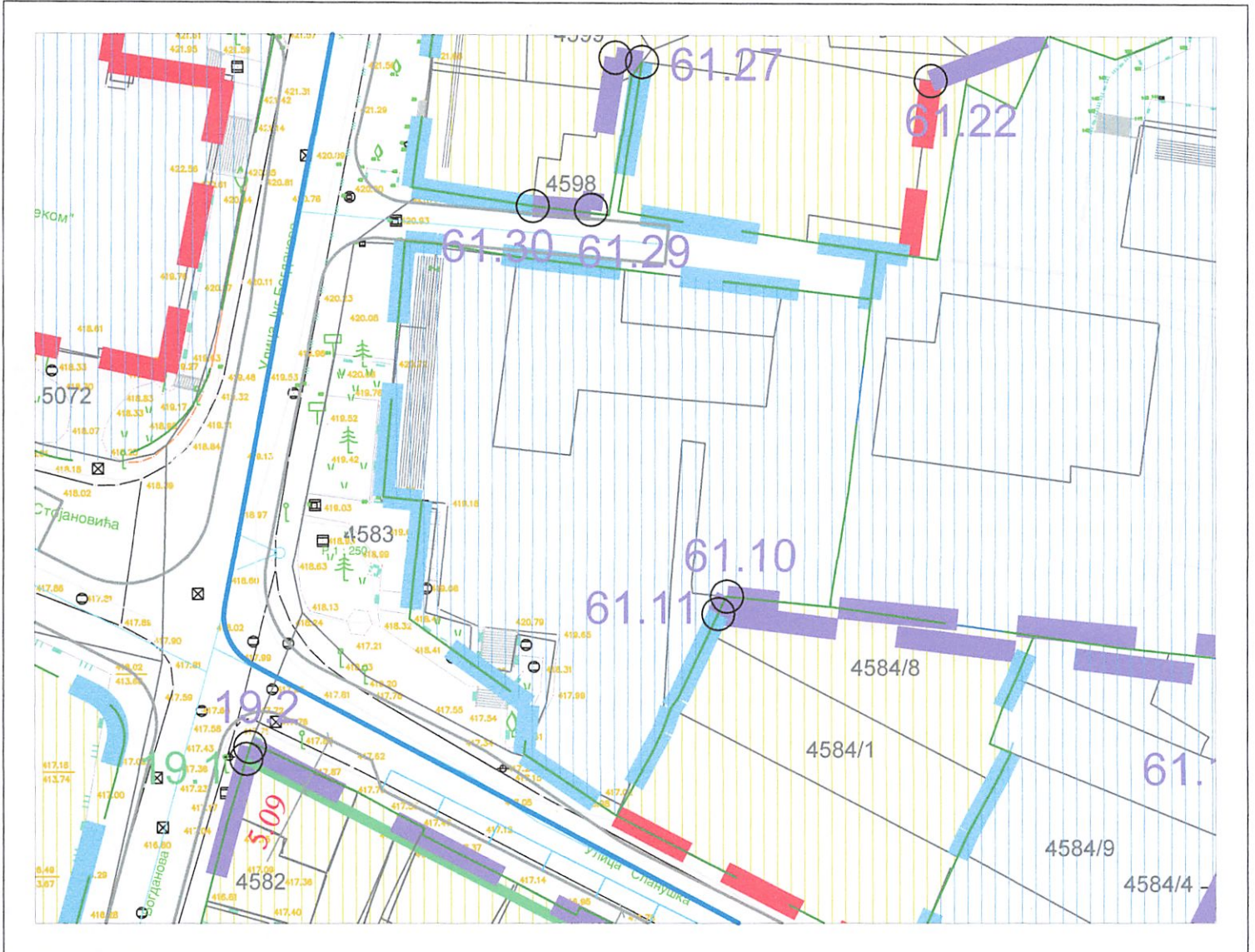
-  САОБРАЋАЈНЕ ПОВРШИНЕ И ОБЈЕКТИ
-  ЈАВНЕ СЛУЖБЕ
-  РЕГУЛАЦИОНА ЛИНИЈА 1
-  РЕГУЛАЦИОНА ЛИНИЈА 2
-  РЕГУЛАЦИОНА ЛИНИЈА 3
-  ПРЕЛОМНЕ ТАЧКЕ РЕГУЛАЦИОНЕ ЛИНИЈЕ 3
У ГРАНИЦИ БЛОКА
-  4. РЕДНИ БРОЈ БЛОКА
3. РЕДНИ БРОЈ ТАЧКЕ

Преломне тачке рег.линије

61.28	7407356.74	4857634.61
61.29	7407357.18	4857639.12
61.30	7407346.21	4857647.00
61.31	7407347.31	4857657.79

 Предметна кат. парцела 4583 КО Ужице











ГРАФИЧКИ ПРИЛОГ ПРЕМА ПЛАНУ
уз информацију о локацији VI бр. 353-688/23-02



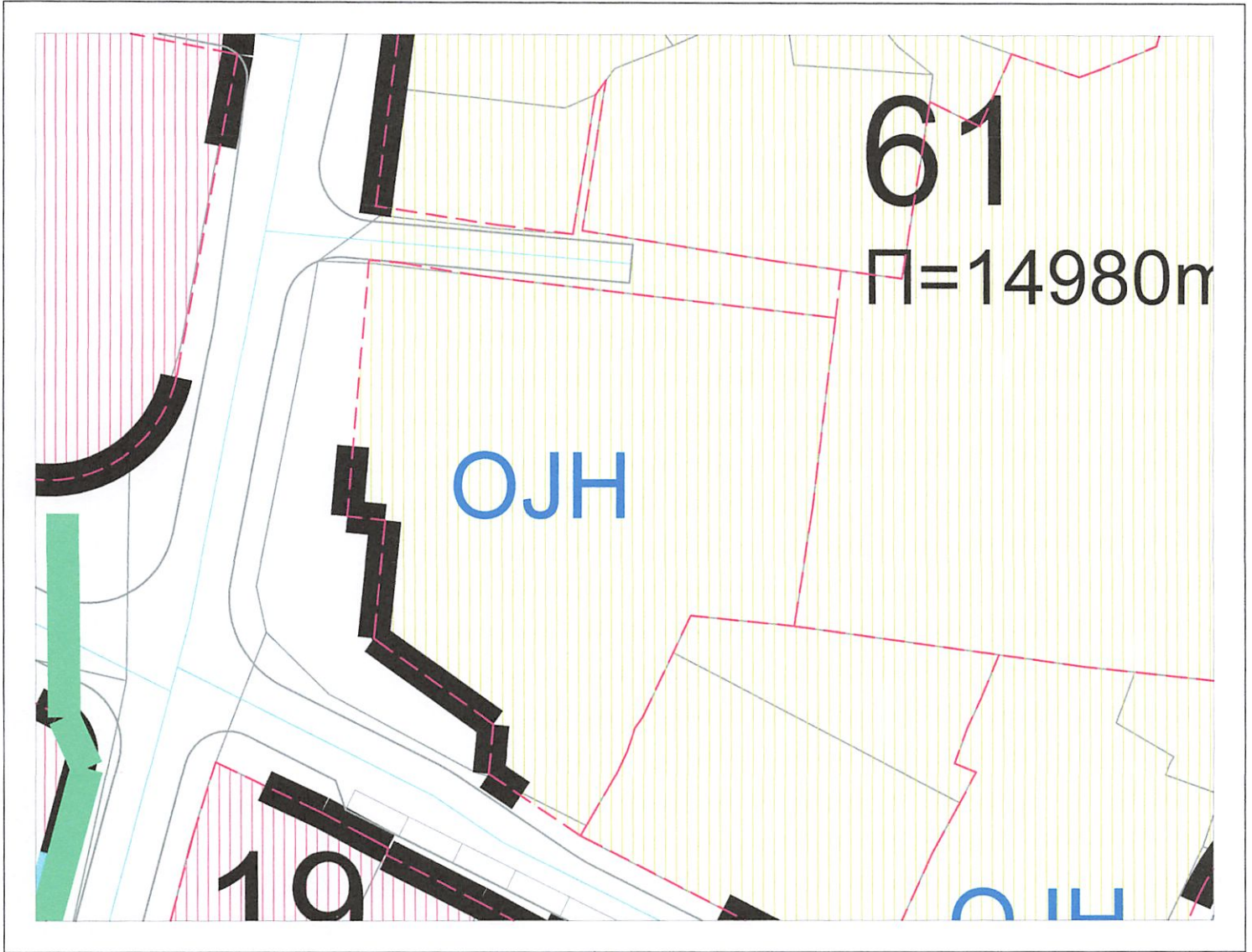
ПГР Ужице централни део I фаза
УРБАНИСТИЧКА РЕГУЛАЦИЈА

ЛЕГЕНДА

карта број 6.2 - део

	ПОВРШИНЕ ЗА ЈАВНЕ НАМЕНЕ		РЕГУЛАЦИОНА ЛИНИЈА
	ЈАВНЕ СЛУЖБЕ		
	ПОВРШИНА ЗА ОСТАЛЕ НАМЕНЕ		
	ГРАЂЕВИНСКА ЛИНИЈА 1		
	ГРАЂЕВИНСКА ЛИНИЈА 2		ПРЕЛОМНЕ ТАЧКЕ ГРАЂЕВИНСКЕ ЛИНИЈЕ 3
	ГРАЂЕВИНСКА ЛИНИЈА 3	61.10	7407375.37 4857649.06
	ГЛ 4 - ГРАЂЕВИНСКА ЛИНИЈА НЕПОКРЕТНОГ КУЛТУРНОГ ДОБРА	61.11	7407374.57 4857647.47
	Предметна кат. парцела 4583 КО Ужице		

ГРАФИЧКИ ПРИЛОГ ПРЕМА ПЛАНУ //
уз информацију о локацији VI бр. 353-688/23-02



ПГР Ужице централни део I фаза
**УРБАНИСТИЧКИ КАПАЦИТЕТИ БЛОКОВА, ПОДЕЛА ПРОСТОРА НА
БЛОКОВЕ И СПРОВОЂЕЊЕ ПЛАНА, карта број 7 - део**

ЛЕГЕНДА

61 БРОЈ БЛОКА

Предметна кат. парцела 4583 КО Ужице

Р СРБИЈА

Катастарско-топографски план

Град Ужице

део к.п. 4583

КО Ужице

ев.број: 735-23

4
857
700

4
857
700

650

650

600

600

4
857
590

4
857
590

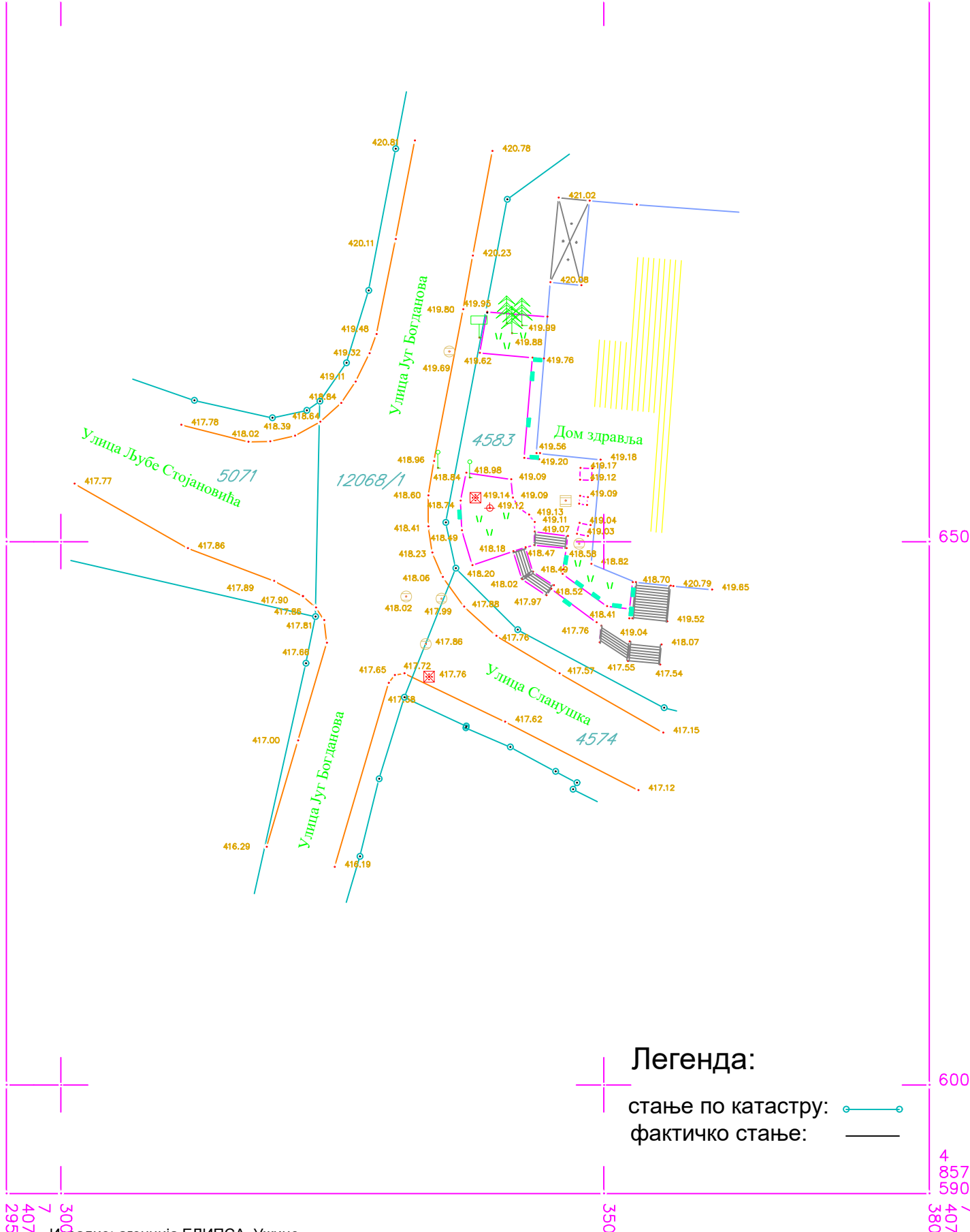
7 300 7 407 295 350 7 380

Израдио: агенција ЕЛИПСА, Ужице

Ужице, 15.12.2023.

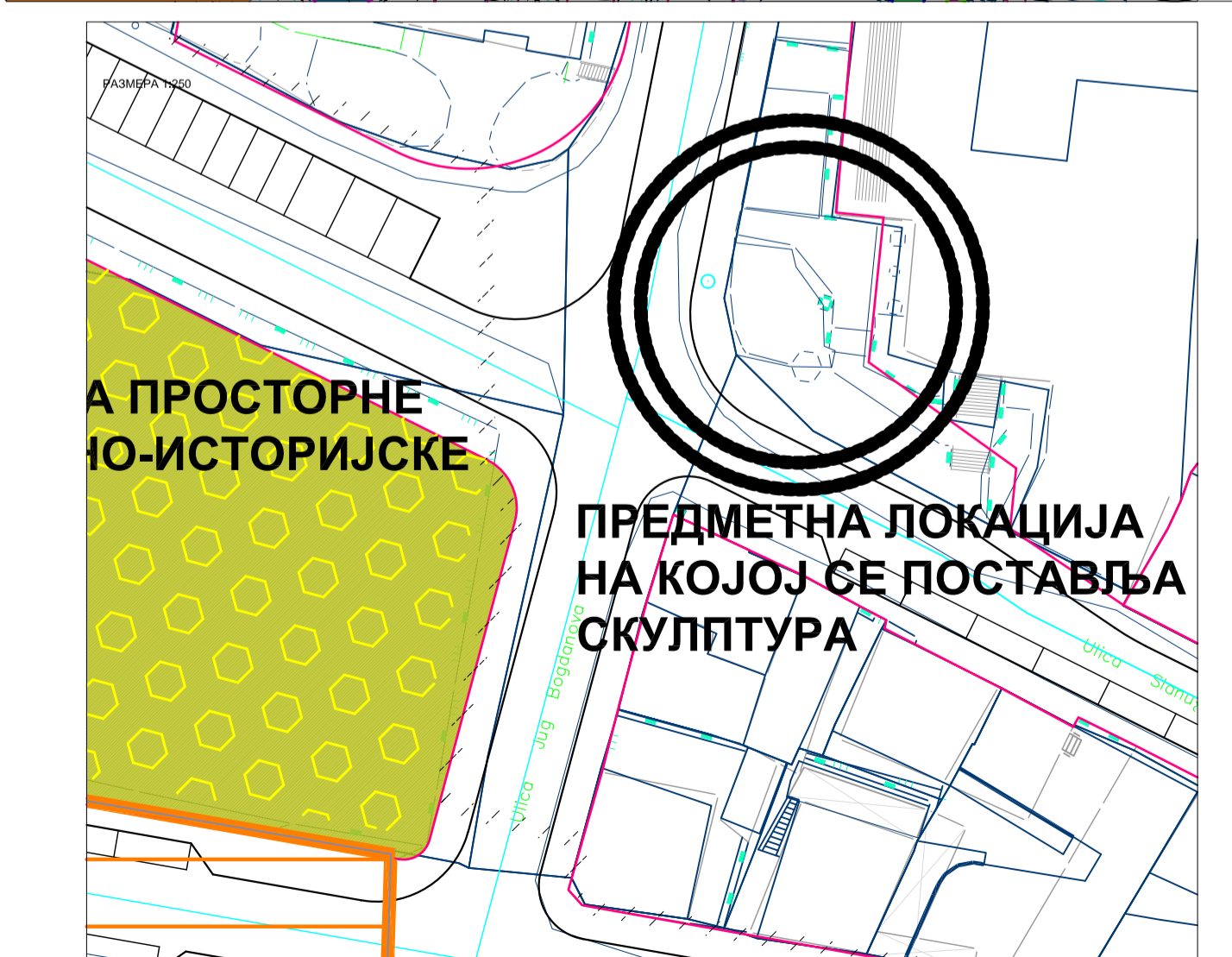
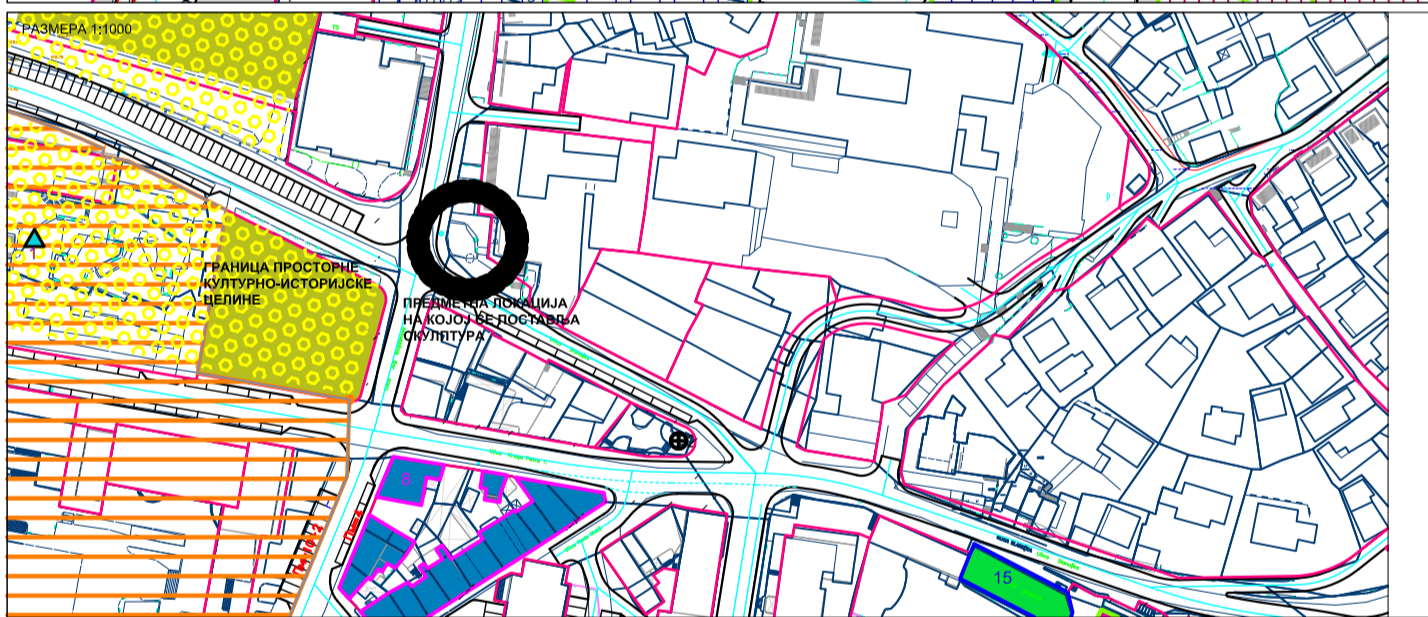
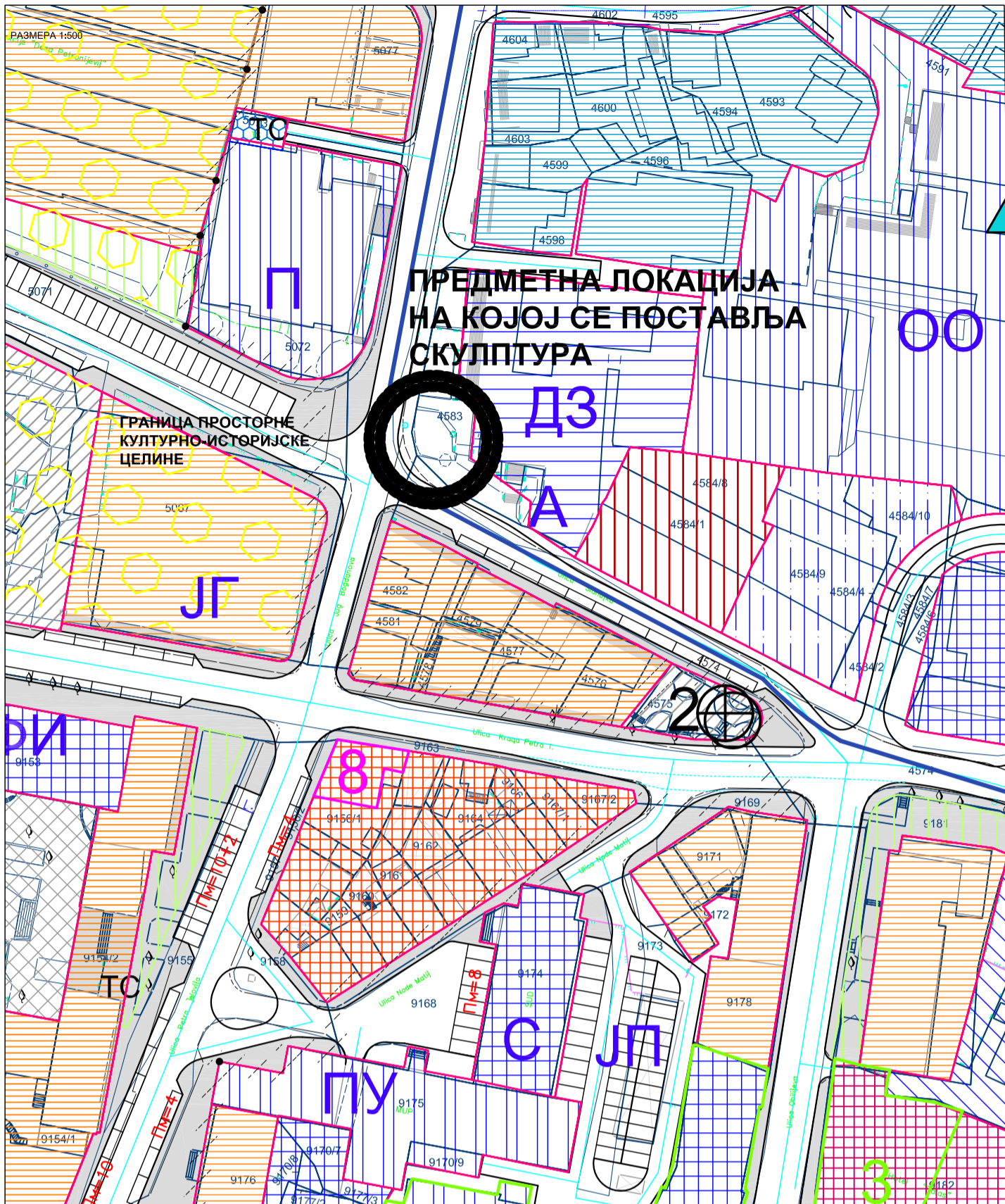
Тврди и оверава

РАЗМЕРА 1:500



Легенда:

- стање по катастру:
- фактичко стање:



НАМЕНА ПОВРШИНА
САОБРАЋАЈНА ИНФРАСТРУКТУРА-ОБЈЕКТИ И ПОВРШИНЕ

- САОБРАЋАЈНЕ ПОВРШИНЕ И ОБЈЕКТИ
- AC АУТОБУСКО СТАЈАЛИШТЕ
- ЈП ЈАВНИ ПАРКИНГ ПРОСТОР
- ЈГ ЈАВНЕ ГАРАЖЕ
- П ПАРКИНГ ПРОСТОР У ОКВИРУ ЗАЈЕДНИЧКЕ БЛОКОВСКЕ ПОВРШИНЕ
- Г ГАРАЖЕ У ОКВИРУ ЗАЈЕДНИЧКЕ БЛОКОВСКЕ ПОВРШИНЕ
- М МОСТОВСКА КОНСТРУКЦИЈА
- СГГ СТАНИЦА ЗА СНАБДЕВАЊЕ ГОРИВОМ

ЈАВНЕ СЛУЖБЕ
ФУНКЦИЈЕ ДРУШТВЕНОГ СТАНДАРДА

- ОБРАЗОВАЊЕ
 - ПБ ПРЕШКОЛСКО ВАСПИТАЊЕ
 - ВСО ВИСОКО ОБРАЗОВАЊЕ
 - ООБ ОСНОВНО ОБРАЗОВАЊЕ
 - УШ УМЕТНИЧКЕ ШКОЛЕ
 - СОС СРЕДЊОШКОЛСКО ОБРАЗОВАЊЕ
 - ДУМ ДОМ УЧЕНИКА СРЕДЊИХ ШКОЛА
- НАУКА, КУЛТУРА И УМЕТНОСТ
 - П ПОЗИРИШТЕ
 - М МУЗЕЈ
 - КК ГРАДСКИ КУЛТУРНИ ЦЕНТАР
 - ББ Библиотека
 - Г Галерија
 - А Архив
- ЗДРАВСТВЕНА ЗАШТИТА
 - ДЗ ДОМ ЗДРАВЉА
 - ЦЦ ЦЕНТАР ЗА МАЈКУ И ДЕТЕ
 - А Апотека
 - ЦМЗ ЦЕНТАР ЗА МЕНТАЛНО ЗДРАВЉЕ

ФУНКЦИЈЕ УПРАВЉАЊА И ЗАШТИТЕ

- ДРЖАВНА И ГРАДСКА УПРАВА И ЈАВНЕ ИНСТИТУЦИЈЕ
 - ГУ ГРАДСКА УПРАВА
 - С СУДОВИ И ТУЖИЛАШТВО
 - ДФИ ДРЖ. ФИНАНСИЈСКЕ ИНСТИТУЦИЈЕ
- ПОСЕБНА НАМЕНА
 - ПУ ПОЛИЦИЈСКА УПРАВА
 - ВВ ВАТРОГАСНА СТАНИЦА
 - ОЗ ОКРУЖНИ ЗАТВОР
 - П ПОШТА
- РЕЗЕРВИСАНЕ ПОВРШИНЕ ЗА ЈАВНЕ СЛУЖБЕ

ЦЕНТРАЛНЕ АКТИВНОСТИ

- СЕКУНДАРНЕ ДЕЛАТНОСТИ ГРАЂЕВИНАРСТВО, ПРОИЗ. ЗАНАТСТВО, СКЛАДИШТЕЊЕ И ВЕЛЕПРОДАЈНИ ЦЕНТРИ
- КОМЕРЦИЈАЛНЕ ДЕЛТНОСТИ
 - ПОСЛОВАЊЕ, ЗАНАТСТВО И УСЛУГЕ, УГОСТИТЕЉСТВО, ТРГОВИНА И ВЕЛЕПРОДАЈА
 - ПОСЛОВАЊЕ, ТРГОВИНА НА МАЛО, ЗАНАТСТВО И ЧИСТЕ УСЛУГЕ, УГОСТИТЕЉСТВО
 - КОМЕРЦИЈАЛНЕ ДЕЛАТНОСТИ СА ВИШЕПОРОДИЧНИМ СТАНОВАЊЕМ
 - КОМЕРЦИЈАЛНЕ ДЕЛАТНОСТИ СА ПОРОДИЧНИМ СТАНОВАЊЕМ
- ВЕРСКИ ОБЈЕКТИ
 - П ПРАВОСЛАВНИ ВЕРСКИ ОБЈЕКАТ
 - К КАТОЛИЧКИ ВЕРСКИ ОБЈЕКАТ

СТАНОВАЊЕ

- ПОСТОЈЕЋЕ ВИШЕПОРОДИЧНО СТАНОВАЊЕ У БЛОКОВИМА
- МЕШОВИТОГ И ВИШЕПОРОДИЧНОГ СТАНОВАЊА
- ВИШЕПОРОДИЧНО СТАНОВАЊЕ СА КОМЕРЦИЈАЛНИМ ДЕЛАТНОСТИМА
- ПОРОДИЧНО СТАНОВАЊЕ
- ПОРОДИЧНО СТАНОВАЊЕ СА КОМЕРЦИЈАЛНИМ ДЕЛАТНОСТИМА
- МЕШОВИТО СТАНОВАЊЕ СА КОМЕРЦИЈАЛНИМ ДЕЛАТНОСТИМА
- СТАНОВАЊЕ У ГРАНИЦИ ГРАДСКОГ ЦЕНТРА
- ПОВРШИНЕ У ФУНКЦИЈИ ВИШЕПОРОДИЧНОГ СТАНОВАЊА

ЗЕЛЕНЕ ПОВРШИНЕ И ОТВОРЕНИ ГРАДСКИ ПРОСТОРИ

- ОТВОРЕНИ ГРАДСКИ ПРОСТОРИ
 - ТРГ
 - ПЛАТО
 - СКВЕР
 - ЗАЈЕДНИЧКА БЛОКОВСКА ПОВРШИНА
 - ЈАВНЕ ПОВРШИНЕ У ФУНКЦИЈИ КОМЕРЦИЈАЛНИХ САДРЖАЈА
 - ПОВРШИНЕ ИНТЕНЗИВНОГ ПЕШАЧКОГ САОБРАЋАЈА У ЗОНИ ГРАДСКОГ ЦЕНТРА
- ПАРК
- ЗАШТИТНИ ЗЕЛЕНИ ПОЈАС ГРОБЉА ДОВАРЈЕ
- ЗАШТИТНО ЗЕЛЕНИЛО ДУЖ САОБРАЋАЈНИХ КОРИДОРА
- ЗАСАДИ НА ТЕРЕНИМА НЕПОВОЉНИМ ЗА ГРАДЊУ И КЛИЗИШТИМА
- ИНТЕГРИСАНО ЗЕЛЕНИЛО УЗ ПАРКИНГЕ
- УЛИЧНО ЗЕЛЕНИЛО
- УРЕЂЕНЕ ЗЕЛЕНЕ ПОВРШИНЕ У ОКВИРУ ПОВРШИНА ПЕШАЧКОГ КРЕТАЊА
- ДРВОРЕДИ
- ЗЕЛЕНА ОСТРВА У РЕГУЛАЦИЈИ САОБРАЋАЈНИЦЕ

СПОРТ И РЕКРЕАЦИЈА

- СПОРТСКИ ОБЈЕКАТ
- СПОРТСКИ ТЕРЕН
- ДЕЧЈЕ ИГРАЛИШТЕ

КОМУНАЛНА ИНФРАСТРУКТУРА - ОБЈЕКТИ И ПОВРШИНЕ

- КОМУНАЛНИ ОБЈЕКТИ (котларница, ТС, МРС, резервоар)
 - К КОТЛАРНИЦА
 - ТС ТРАВО СТАНИЦА
 - МРС МЕРНО РЕГУЛАЦИОНА СТАНИЦА
 - Р РЕЗЕРВОАР
- ГРОБЉЕ
 - ПОВРШИНА ЗА САХРАЊИВАЊЕ
 - ГРАНИЦА ПОСТОЈЕЋЕ ПИЈАЦЕ

ВОДНЕ ПОВРШИНЕ

- ОТВОРЕНИ ТОК ПОТОКА
- ТРАСА ЗАЦЕВЉЕНОГ ПОТОКА

ЛЕГЕНДА

- ГРАНИЦА ПГР "УЖИЦЕ" - ЦЕНТРАЛНИ ДЕО
- ГРАНИЦА УСВОЈЕНОГ ПДР ДЕЛА ОМЛАДИНСКЕ УЛИЦЕ
- ОБУХВАТ ПЛАНА ДЕТАЉНЕ РЕГУЛАЦИЈЕ "КОШТИЦА"
- ГРАНИЦА ДЕЛА ПЛАНА ДЕТАЉНЕ РЕГУЛАЦИЈЕ "КОШТИЦА" У КОЈОЈ ВАЖЕ ПЛАНСКА РЕШЕЊА
- РЕГУЛАЦИОНА ЛИНИЈА
- ГРАНИЦА ГРАДСКОГ ЦЕНТРА

ЗАШТИТА КУЛТУРНИХ ДОБАРА - НЕПОКРЕТНА КУЛТУРНА ДОБРА

- ПРОГЛАШЕНА НЕПОКРЕТНА КУЛТУРНА ДОБРА
- КУЛТУРНО ДОБРО ОД ИЗУЗЕТНОГ ЗНАЧАЈА
- ЗГРАДА МУЗЕЈА У СТАНИ 1941.
 - СТЕВАНОВИЋА КУЉА, МУЗИЧКА ШКОЛА
 - ДЕЧЈИ ДОМ "ЖЕЛТО ТРИУМФ"
- КУЛТУРНО ДОБРО ОД ВЕЛИКОГ ЗНАЧАЈА
- ЦРКВА СВЕТОГ МАРКА
- КУЛТУРНО ДОБРО
- ХОТЕЛ "ПЛАМ"
 - ЗГРАДА СКУЛПТУРНЕ ГРАДБЕ УЖИЦА
 - КУЉА И ЛЕВНА РАДИОНИЦА ПЕТРА ВЕЛАСКИЋА "ЧИРБИЈА"
 - САБОРНА ЦРКВА СВЕТОГ ЂОРЂА
 - ЈОАНОВИЋА КУЉА
 - СТАНИЋА КУЉА
- АРХЕОЛОШКИ ЛОКАЛИТЕТИ СА ПРОПИСАНИМ МЕРАМА ЗАШТИТЕ

ЕВИДЕНТИРАНЕ АМБИЈЕНТАЛНЕ ЦЕЛИНЕ И ДОБРА КОЈА УЖИВАЈУ ПРЕТХОДНУ ЗАШТИТУ

- ГРАНИЦА ПРОСТОРНЕ КУЛТУРНО-ИСТОРИЈСКЕ ЦЕЛИНЕ
- 6 СПОМЕНИК КУЛТУРЕ - ВАН ЕВИДЕНТИРАНЕ ПКИЦ
- 6 СПОМЕНИК КУЛТУРЕ - У ОБУХВАТУ ЕВИДЕНТИРАНЕ ПКИЦ
- 6 АРХЕОЛОШКО НАЛАЗИШТЕ
- 2 СПОМЕНИЦИ И СПОМЕН ОБЕЛЕЖЈА
- 1 ЧЕСМЕ

СТЕПЕН ЗАШТИТЕ КУЛТУРНИХ ДОБАРА

- I СТЕПЕН ЗАШТИТЕ
- II СТЕПЕН ЗАШТИТЕ
- III СТЕПЕН ЗАШТИТЕ
- IV СТЕПЕН ЗАШТИТЕ
- ЗОНА КОНТРОЛИСАНЕ ИНТЕРВЕНЦИЈЕ

ЗАШТИТА ПРИРОДНИХ ДОБАРА

- III КАТЕГОРИЈА ЗАШТИТЕ - СПОМЕНИК ПРИРОДЕ "МЕЧИЈЕ ЛЕСКЕ НА ТРГУ СВЕТОГ САВЕ"
- ВРЕДНА СТАБЛА МЕЧИЈЕ ЛЕСКЕ - ПРЕДЛОГ ЗА СТАВЉАЊЕ ПОД ЗАШТИТУ

ГРАД УЖИЦЕ

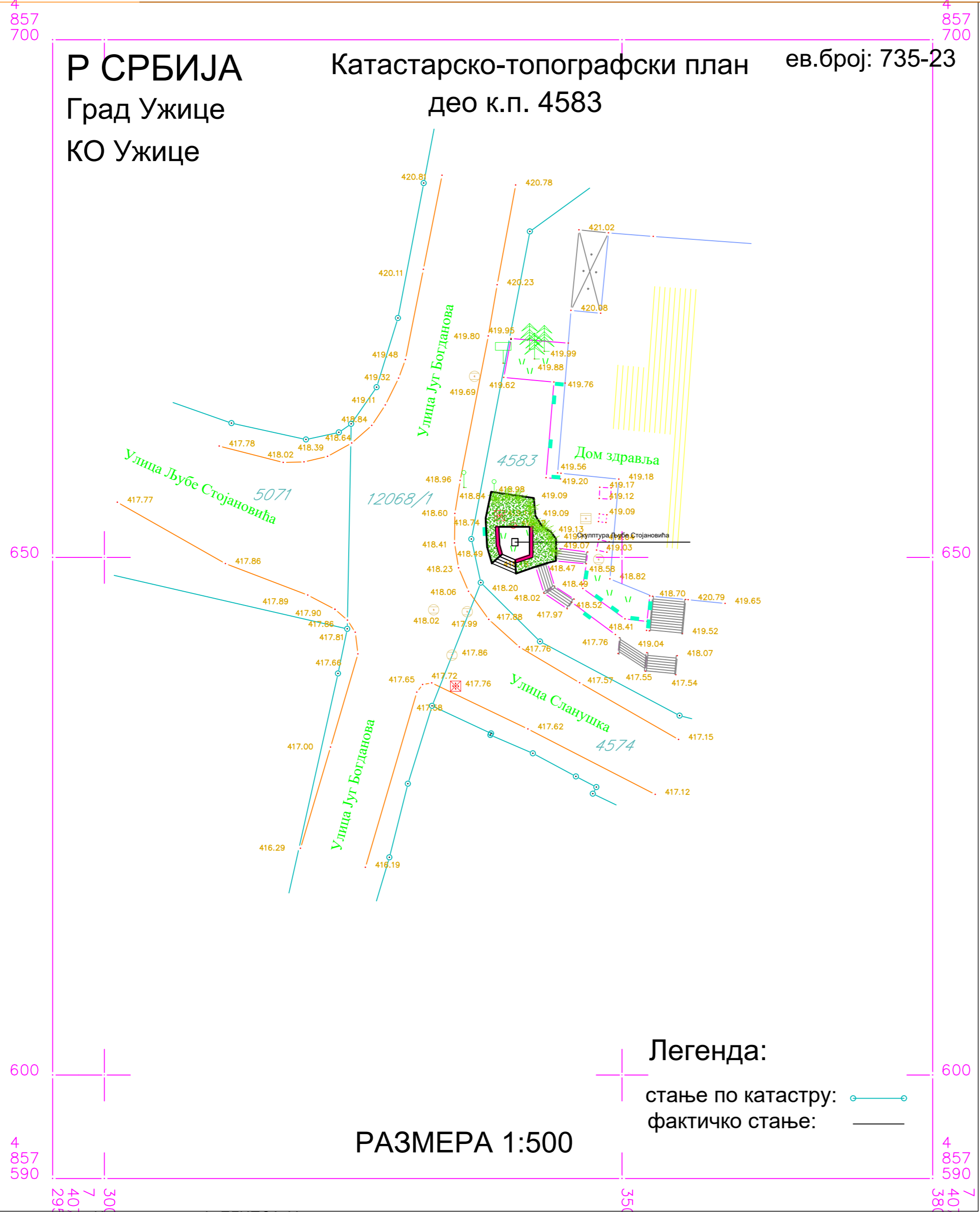
ПЛАН ГЕНЕРАЛНЕ РЕГУЛАЦИЈЕ "УЖИЦЕ- ЦЕНТРАЛНИ ДЕО" - I ФАЗА-

ГРАФИЧКИ ПРИКАЗ ПЛАНИРАНА НАМЕНА И ЗАШТИТА ПОВРШИНА

НОСИЛАЦ ИЗРАДЕ ПЛАНА	ГРАДСКА УПРАВА ЗА УРБАНИЗАМ, ИЗГРАДЊУ И ИМОВИНСКО- ПРАВНЕ ПОСЛОВЕ	
ОБРАЂИВАЧ	ЈП "ДИРЕКЦИЈА ЗА ИЗГРАДЊУ" - УЖИЦЕ	
ОДГОВОРНИ УРБАНИСТА	АНА МИЛИВОЈЕВИЋ, дипл. инж. арх.	БР. ЛИЦЕНЦЕ 200 1153 09
ОДГОВОРНИ УРБАНИСТА	МЛАДЕН НИКОЛИЋ, дипл. инж. грађ.	БР. ЛИЦЕНЦЕ 202 1416 13
ДИРЕКТОР	НИКОЛА МАКСИМОВИЋ, дипл. инж. маш.	
БРОЈ КАРТЕ	ДАТУМ	
4	април, 2015.	

Р СРБИЈА
Град Ужице
КО Ужице

Катастарско-топографски план ев.број: 735-23
део к.п. 4583



ЛЕГЕНДА

ОБРАДА ПОВРШИНА

- ГРАНИТНЕ ПЛОЧЕ d=8cm /СИВА/
- ИВИЧНА ГРАНИТНА ПЛОЧА ШИРИНЕ 10cm /БЕЛА/

ОБРАДА ЗЕЛЕНИХ ПОВРШИНА

- ТРАВЊАК ОТПОРАН НА ГАЖЕЊЕ
- СЕЗОНСКО ЦВЕЋЕ

ОПРЕМА

- ДЕКОРАТИВНА РАСВЕТА - СТУБ ЈАВНЕ РАСВЕТЕ - РЕФЛЕКТОРИ /УСМЕРЕНА И КА СКУЛПТУРИ/
- БЕТОНСКИ ЗИД ШИРИНЕ 20cm /СА БЕЛОМ ПОЛИМЕРНОМ БОЈОМ/

- КАТАСТАРСКО СТАЊЕ
- ТОПОГРАФСКИ ПОДАЦИ
- ЛИНИЈА ПОСТОЈЕЋЕГ ТРОТОАРА

Легенда:

- стање по катастру:
- фактичко стање:

РАЗМЕРА 1:500



Јавно предузеће
УЖИЦЕ РАЗВОЈ УЖИЦЕ,
Вуколе Дабиха 1-3, 31000 Ужице; тел: 031/517-919; 516-893; 519-141,
www.uzrazvoj.uzice.rs; e-mail: office@uzrazvoj.uzice.rs; факс: 031/518-896;

Инвеститор ГРАД УЖИЦЕ Ужице, ул. Д.Туцовића, бр.52	Место градње УЖИЦЕ, ДОМ ЗДРАВЉА катастарска парцела бр.4583 КО Ужице		
Аутор архитектуре дипл.инж.арх	Врста техничке документације: ИДР- ИДЕЈНО РЕШЕЊЕ		
Одговорни пројектант дипл.инж.арх РУЖА ПЕНЕЗИЋ лиценца 300 С967 06	Објект ДОМ ЗДРАВЉА УЖИЦЕ		
Назив дела пројекта 1- ПРОЈЕКАТ АРХИТЕКТУРЕ			
Цртеж КОМПОЗИЦИОНИ ПЛАН			
БР.Т.ДНЕВНИКА 4/22	Датум МАРТ, 2024.	Размера 1 : 200	Број цртежа 1

ИДЕЈНО РЕШЕЊЕ
СПОМЕНИКА
ЉУБОМИРУ ЉУБИ СТОЈАНОВИЋ

Аутор скулпторског решења :
Наташа Тановић Марковић
дипломирани вајар

ОБРАЗЛОЖЕЊЕ ИДЕЈНОГ РЕШЕЊА

Љубомир Љуба Стојановић, рођен је у Ужицу 1860, а преминуо у Прагу 1930. године. Био је српски филолог, академик и политичар. Стојановић је био редовни члан Српске краљевске академије, оснивач Републиканске странке и први председник њеног Главног одбора.

Локација на којој се планира споменик је зелена површина испред Дома здравља у Ужицу, а преко пута места где се налазила Љубина кућа, која је датирала с краја 19. века, у којој се Љуба родио и живео.

Иако је Љуба поклонио кућу родном Ужицу, она је продата 1935, само пет година након његове смрти. Кућа није била под заштитом државе, што је довело до њеног рушења 2016. године и на тој локацији изграђен је стамбено-пословни објекат.

Скулпторско решење представља портрет са попрсјем, који ће бити орјентисан ка месту где се налазила Љубина кућа, са благим покретом главе у десну страну и погледом усмереним ка главном тргу.

Висина портрета са попрсјем износиће 72 цм, а предлог за укупну висину постамента око 100 цм, с обзиром да ће се споменик налазити на издигнутој површини у односу на тротоар, којим се највећи број пролазника креће, па како не би портрет био недоступан за сагледавање, постамент не би требало да прелази предложену висину. Димензије постамента у основи су 75*60 цм. Текстурални испис на постаменту биће исписан ћириличним писмом, фонт Мирослављево Јеванђеље, на предњој страни.

Са предње стране скулптуре, отворити постојећу подзиду са два или три степеника и тиме омогућити приступ споменику. Околину уредити стазицом за пролаз око споменика и зеленилом.

Текстуални испис на предњој страни:

Љубомир Љуба Стојановић
1860 – 1930

Трајни материјали предвиђени за реализацију споменика су бронза (скулптура споменика) и гранитне плоче којим ће постамент бити обложен.





