










**ЛЕГЕНДА**

-  ГРАНИЦА ИЗМЕНА И ДОПУНА ПЛАНА ГЕНЕРАЛНЕ РЕГУЛАЦИЈЕ "УЖИЦЕ- ЦЕНТРАЛНИ ДЕО" II ФАЗА
-  ГРАНИЦА ПОСТОЈЕЋИХ КАТАСТАРСКИХ ПАРЦЕЛА
-  ФАКТИЧКО СТАЂЕ
-  БРОЈ КАТАСТАРСКЕ ПАРЦЕЛЕ
-  РЕГУЛАЦИОНА ЛИНИЈА (ПГР\*)
-  ИЗМЕЊЕНА РЕГУЛАЦИОНА ЛИНИЈА
-  ПОСТОЈЕЋЕ ПРЕЛОМНЕ ТАЧКЕ
-  НОВЕ ПРЕЛОМНЕ ТАЧКЕ ИЗМЕЊЕНЕ РЕГУЛАЦИОНЕ ЛИНИЈЕ
- ПОВРШИНЕ ОСТАЛИХ НАМЕНА**
-  ПОВРШИНЕ ЗА СТАНОВАЊЕ, ЦЕНТРАЛНЕ ФУНКЦИЈЕ, КОЛСКИ И ПЕШАЧКИ ПРИЛАЗИ И ЗЕЛЕНЕ ПОВРШИНЕ У ПРИВАТНОМ ВЛАСНИШТВУ

(ПГР\*) План генералне регулације „Ужице централни део“ II фаза („Службени лист Града Ужица“ број 33/19)

**ИЗМЕНЕ И ДОПУНЕ  
ПЛАНА ГЕНЕРАЛНЕ РЕГУЛАЦИЈЕ  
"УЖИЦЕ- ЦЕНТРАЛНИ ДЕО"  
II ФАЗА, ГРАД УЖИЦЕ  
-НАЦРТ-**

ГРАФИЧКИ ПРИКАЗ

**УРБАНИСТИЧКА ПАРЦЕЛАЦИЈА -  
РЕГУЛАЦИОНЕ ЛИНИЈЕ И ПОДЕЛА ПРОСТОРА НА  
ПОВРШИНЕ ЈАВНЕ И ПОВРШИНЕ ОСТАЛЕ НАМЕНЕ**

АНАЛИТИЧКО ГЕОДЕТСКИ ПОДАЦИ ИЗМЕНЕ РЕГУЛАЦИОНЕ ЛИНИЈЕ	
85.1	X=7407257.84 Y=4857249.63
85.2	X=7407257.52 Y=4857246.98
85.3	X=7407251.95 Y=4857247.57
85.4	X=7407250.52 Y=4857234.06
85.5	X=7407238.67 Y=4857224.47
85.6	X=7407232.83 Y=4857219.74
85.7	X=7407233.61 Y=4857218.79
85.8	X=7407235.20 Y=4857216.86
85.9	X=7407235.52 Y=4857217.11
85.10	X=7407247.25 Y=4857202.62
85.11	X=7407248.33 Y=4857203.48
85.12	X=7407270.02 Y=4857220.76
85.13	X=7407270.54 Y=4857225.62
85.14	X=7407277.59 Y=4857224.86
85.15	X=7407277.76 Y=4857225.52
85.16	X=7407278.09 Y=4857228.50
85.26	X=7407343.97 Y=4857221.18
85.25	X=7407346.04 Y=4857239.83

<b>НОСИЛАЦ ИЗРАДЕ ПЛАНА</b>	ГРАДСКА УПРАВА ЗА УРБАНИЗАМ, ИЗГРАДЊУ И ИМОВИНСКО-ПРАВНЕ ПОСЛОВЕ	
<b>ОБРАЂИВАЧ</b>	АНЂЕЛИНА ЛУЧИЋ ПР БИРО ЗА ИЗРАДУ УРБАНИСТИЧКО-ТЕХНИЧКЕ ДОКУМЕНТАЦИЈЕ УРБАЛ ЧАЈЕТИНА	
<b>ОДГОВОРНИ УРБАНИСТА</b>	Анђелина Лучић, маг. инж. урб. Број лиценце: 222 А265 21	<b>МП</b>
<b>ПОТПИС</b>		
ДАТУМ	РАЗМЕРА	БРОЈ ЛИСТА
Март, 2024. године	1:500	<b>5</b>