


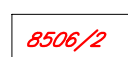


**ЛЕГЕНДА**

-  ГРАНИЦА ИЗМЕНА И ДОПУНА ПЛАНА ГЕНЕРАЛНЕ РЕГУЛАЦИЈЕ "УЖИЦЕ- ЦЕНТРАЛНИ ДЕО" II ФАЗА
-  ГРАНИЦА ПОСТОЈЕЋИХ КАТАСТАРСКИХ ПАРЦЕЛА
-  ФАКТИЧКО СТАЊЕ
-  **8506/2** БРОЈ КАТАСТАРСКЕ ПАРЦЕЛЕ

**ИЗМЕНЕ И ДОПУНЕ  
ПЛАНА ГЕНЕРАЛНЕ РЕГУЛАЦИЈЕ  
"УЖИЦЕ- ЦЕНТРАЛНИ ДЕО"  
II ФАЗА, ГРАД УЖИЦЕ  
-НАЦРТ-**

ГРАФИЧКИ ПРИКАЗ

КАТАСТАРСКО-ТОПОГРАФСКИ ПЛАН СА  
ГРАНИЦОМ ИЗМЕНА И ДОПУНА ПЛАНА

<b>НОСИЛАЦ ИЗРАДЕ ПЛАНА</b>	ГРАДСКА УПРАВА ЗА УРБАНИЗАМ, ИЗГРАДЊУ И ИМОВИНСКО-ПРАВНЕ ПОСЛОВЕ	
<b>ОБРАЂИВАЧ</b>	АНЂЕЛИНА ЛУЧИЋ ПР БИРО ЗА ИЗРАДУ УРБАНИСТИЧКО-ТЕХНИЧКЕ ДОКУМЕНТАЦИЈЕ УРБАЛ ЧАЈЕТИНА	
<b>ОДГОВОРНИ УРБАНИСТА</b>	Анђелина Лучић, маг. инж. урб. Број лиценце: 222 А265 21	<b>МП</b>
<b>ПОТПИС</b>		
ДАТУМ	РАЗМЕРА	БРОЈ ЛИСТА
Март, 2024. године	1:500	<b>1</b>