



ПРЕГЛЕД КАТАСТАРСКИХ ПАРЦЕЛА  
КОЈЕ УЛАЗЕ У УЖИ ОБУХВАТ ПЛАНА

9050/1  
9052  
9053  
9054  
9055/1  
9055/2  
9055/4  
9055/5  
9055/6  
9056  
9061  
9062

# БЛОК 23

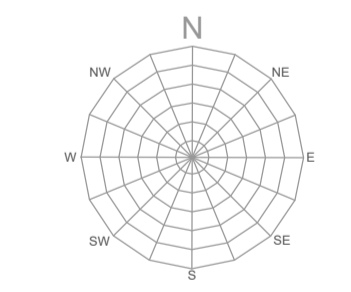


- ЛЕГЕНДА
- ГРАНИЦА ИЗМЕНА И ДОПУНА ПЛАНА ГЕНЕРАЛНЕ РЕГУЛАЦИЈЕ "УЖИЦЕ - ЦЕНТРАЛНИ ДЕО" I ФАЗА, ГРАД УЖИЦЕ
  - ГРАНИЦА ИЗМЕНА И ДОПУНА ПЛАНА ГЕНЕРАЛНЕ РЕГУЛАЦИЈЕ "УЖИЦЕ - ЦЕНТРАЛНИ ДЕО" I ФАЗА, ГРАД УЖИЦЕ - УЖИ ОБУХВАТ
  - ГРАНИЦА ПОСТОЈЕЋИХ КАТАСТАРСКИХ ПАРЦЕЛА
  - 1584/10 БРОЈ КАТАСТАРСКЕ ПАРЦЕЛЕ
  - СТАЊЕ НА ТЕРЕНУ
  - ГАБАРИТ ПОСТОЈЕЋИХ ОБЈЕКТА - ФАКТИЧКО СТАЊЕ
  - ГАБАРИТ ПОСТОЈЕЋИХ ОБЈЕКТА - СТАЊЕ ПО ДКП-У
  - СУТ+ПФ СПРАТНОСТ ОБЈЕКТА - ФАКТИЧКО СТАЊЕ



ГРАД УЖИЦЕ

## ИЗМЕНЕ И ДОПУНЕ ПЛАНА ГЕНЕРАЛНЕ РЕГУЛАЦИЈЕ „УЖИЦЕ - ЦЕНТРАЛНИ ДЕО“ 1. ФАЗА



0 10 20 30 40 50 60 70 80 90 100m

### ЛОКАЦИЈА 2

ГРАФИЧКИ ПРИКАЗ

### КАТАСТАРСКО-ТОПОГРАФСКА ПОДЛОГА СА ГРАНИЦОМ ПЛАНА

НОСИЛАЦ ИЗРАДЕ ПЛАНА	ГРАДСКА УПРАВА ЗА УРБАНИЗАМ, ИЗГРАДЊУ И ИМОВИНСКО - ПРАВНЕ ПОСЛОВЕ		
ОБРАЂИВАЧ	предузеће за пројектовање и консалтинг ИДЕАСТУДИО ДОО УЖИЦЕ		
ОДГОВОРНИ УРБАНИСТА	ИВАН ПЕТРОНИЈЕВИЋ, дипл. инж. арх.	бр.лиценце 200 0885 06	
ОДГОВОРНИ УРБАНИСТА	МЛАДЕН НИКОЛИЋ, дипл. инж. грађ.	бр.лиценце 202 1416 13	
ДИРЕКТОР	ДАТУМ	РАЗМЕРА	БРОЈ КАРТЕ
ИВАН ПЕТРОНИЈЕВИЋ, дипл.инж.арх.	октобар 2023.	1 : 500	1



# БЛОК 23

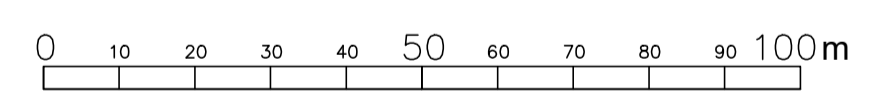
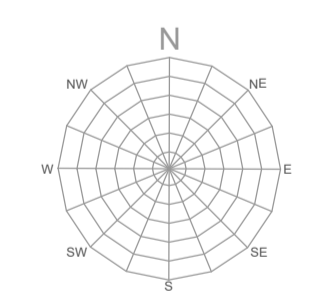
## ЛЕГЕНДА

- СТАНОВАЊЕ**
  - ВИШЕПОРОДИЧНО СТАНОВАЊЕ СА КОМЕРЦИЈАЛНИМ ДЕЛТНОСТИМА
- КОМЕРЦИЈАЛНЕ ДЕЛТНОСТИ**
  - ПОСЛОВАЊЕ, ЗАНАТСТВО И УСЛУГЕ, УГОСТИТЕЛСТВО, ТРГОВИНА И БЕЛЕПРОДАЈА
- ФУНКЦИЈЕ УПРАВЉАЊА И ЗАШТИТЕ**
  - ДРЖАВНА И ГРАДСКА УПРАВА И ЈАВНЕ ИНСТИТУЦИЈЕ
- ВОДНЕ ПОВРШИНЕ**
  - ОТВОРЕНИ ТОК ПОТОКА
  - ТРАСА ЗАЦЕВЉЕНОГ ПОТОКА
- КОМУНАЛНА ИНФРАСТРУКТУРА - ОБЈЕКТИ И ПОВРШИНЕ**
  - ТРАФОСТАНИЦА
- СТЕПЕН ЗАШТИТЕ КУЛТУРНИХ ДОБАРА**
  - III СТЕПЕН ЗАШТИТЕ
- ЗЕЛЕНЕ ПОВРШИНЕ И ОТВОРЕНИ ГРАДСКИ ПРОСТОРИ**
  - СКВЕР
- САОБРАЋАЈНА ИНФРАСТРУКТУРА-ОБЈЕКТИ И ПОВРШИНЕ**
  - ИВИЦЕ КОЛОВОЗА
  - ОСОВИНЕ САОБРАЋАЈНИЦА
- ГРАНИЦА ИЗМЕНА И ДОПУНА ПЛАНА ГЕНЕРАЛНЕ РЕГУЛАЦИЈЕ "УЖИЦЕ - ЦЕНТРАЛНИ ДЕО" 1 ФАЗА, ГРАД УЖИЦЕ**
  - ГРАНИЦА ГРАДСКОГ ЦЕНТРА
  - РЕГУЛАЦИОНА ЛИНИЈА
  - ГРАНИЦА ИЗМЕНА И ДОПУНА ПЛАНА ГЕНЕРАЛНЕ РЕГУЛАЦИЈЕ "УЖИЦЕ - ЦЕНТРАЛНИ ДЕО" 1 ФАЗА, ГРАД УЖИЦЕ - УЖИ ОБУХВАТ



ГРАД УЖИЦЕ

## ИЗМЕНЕ И ДОПУНЕ ПЛАНА ГЕНЕРАЛНЕ РЕГУЛАЦИЈЕ „УЖИЦЕ - ЦЕНТРАЛНИ ДЕО“ 1. ФАЗА



### ЛОКАЦИЈА 2

ГРАФИЧКИ ПРИКАЗ

### ИЗВОД ИЗ ПГР „Ужице - централни део“ 1.фаза, ГРАД УЖИЦЕ ПЛАНИРАНА НАМЕНА И ЗАШТИТА ПОВРШИНА

НОСИЛАЦ ИЗРАДЕ ПЛАНА	ГРАДСКА УПРАВА ЗА УРБАНИЗАМ, ИЗГРАДЊУ И ИМОВИНСКО - ПРАВНЕ ПОСЛОВЕ	
ОБРАЂИВАЧ	предузеће за пројектовање и консалтинг ИДЕАСТУДИО ДОО УЖИЦЕ	
ОДГОВОРНИ УРБАНИСТА	ИВАН ПЕТРОНИЈЕВИЋ, дипл. инж. арх.	бр.лиценце 200 0885 06
ОДГОВОРНИ УРБАНИСТА	МЛАДЕН НИКОЛИЋ, дипл. инж. грађ.	бр.лиценце 202 1416 13
ДИРЕКТОР	ДАТУМ	РАЗМЕРА
ИВАН ПЕТРОНИЈЕВИЋ, дипл.инж.арх.	октобар 2023.	1 : 500
		БРОЈ КАРТЕ
		2-2.1

# БЛОК 23



## ЛЕГЕНДА

### ПОВРШИНЕ ЗА ЈАВНЕ НАМЕНЕ

- САОБРАЋАЈНЕ ПОВРШИНЕ И ОБЈЕКТИ
- ЈАВНЕ СЛУЖБЕ
- КОМУНАЛНЕ ПОВРШИНЕ И ОБЈЕКТИ

### ПОВРШИНЕ ЗА ОСТАЛЕ НАМЕНЕ

- ПОВРШИНЕ ЗА ОСТАЛЕ НАМЕНЕ

### ГРАЂЕВИНСКА ЛИНИЈА

- ГРАЂЕВИНСКА ЛИНИЈА 1
- ГРАЂЕВИНСКА ЛИНИЈА 2
- ГРАЂЕВИНСКА ЛИНИЈА 3

### РЕГУЛАЦИОНА ЛИНИЈА

- РЕГУЛАЦИОНА ЛИНИЈА 1
- РЕГУЛАЦИОНА ЛИНИЈА 2
- РЕГУЛАЦИОНА ЛИНИЈА 3

### САОБРАЋАЈНА ИНФРАСТРУКТУРА-ОБЈЕКТИ И ПОВРШИНЕ

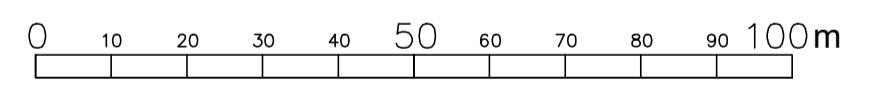
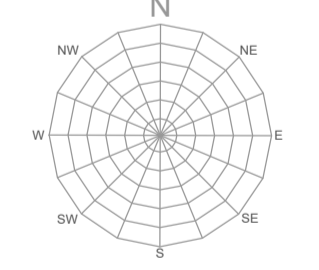
- САОБРАЋАЈНЕ ПОВРШИНЕ И ОБЈЕКТИ
- ИВИЦЕ КОЛОВОЗА
- ОСОВИНЕ САОБРАЋАЈНИЦА

- ГРАНИЦА ИЗМЕНА И ДОПУНА ПЛАНА ГЕНЕРАЛНЕ РЕГУЛАЦИЈЕ "УЖИЦЕ - ЦЕНТРАЛНИ ДЕО" I ФАЗА, ГРАД УЖИЦЕ
- ГРАНИЦА ГРАДСКОГ ЦЕНТРА
- РЕГУЛАЦИОНА ЛИНИЈА
- ГРАНИЦА ИЗМЕНА И ДОПУНА ПЛАНА ГЕНЕРАЛНЕ РЕГУЛАЦИЈЕ "УЖИЦЕ - ЦЕНТРАЛНИ ДЕО" I ФАЗА, ГРАД УЖИЦЕ - УЖИ ОБУХВАТ



ГРАД УЖИЦЕ

## ИЗМЕНЕ И ДОПУНЕ ПЛАНА ГЕНЕРАЛНЕ РЕГУЛАЦИЈЕ „УЖИЦЕ - ЦЕНТРАЛНИ ДЕО“ 1. ФАЗА



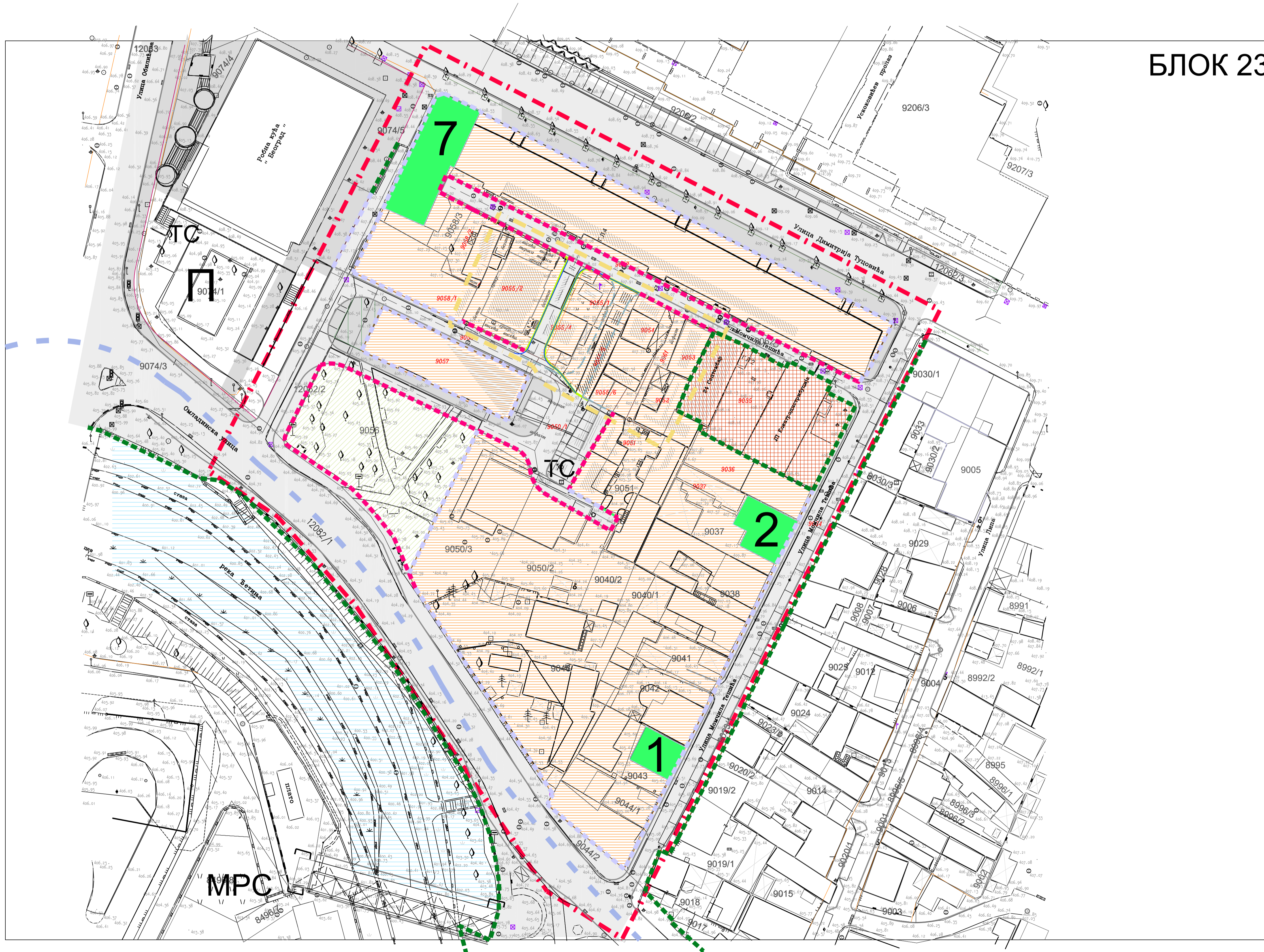
### ЛОКАЦИЈА 2

ГРАФИЧКИ ПРИКАЗ

### ИЗВОД ИЗ ПГР „Ужице - централни део“ 1.фаза, ГРАД УЖИЦЕ ПЛАНИРАНА РЕГУЛАЦИЈА

НОСИЛАЦ ИЗРАДЕ ПЛАНА	ГРАДСКА УПРАВА ЗА УРБАНИЗАМ, ИЗГРАДЊУ И ИМОВИНСКО - ПРАВНЕ ПОСЛОВЕ		
ОБРАЂИВАЧ	предузеће за пројектовање и консалтинг ИДЕАСТУДИО ДОО УЖИЦЕ		
ОДГОВОРНИ УРБАНИСТА	ИВАН ПЕТРОНИЈЕВИЋ, дипл. инж. арх.	бр.лиценце	200 0885 06
ОДГОВОРНИ УРБАНИСТА	МЛАДЕН НИКОЛИЋ, дипл. инж. грађ.	бр.лиценце	202 1416 13
ДИРЕКТОР	ДАТУМ	РАЗМЕРА	БРОЈ КАРТЕ
ИВАН ПЕТРОНИЈЕВИЋ, дипл.инж.арх.	октобар 2023.	1 : 500	2-2.2

# БЛОК 23

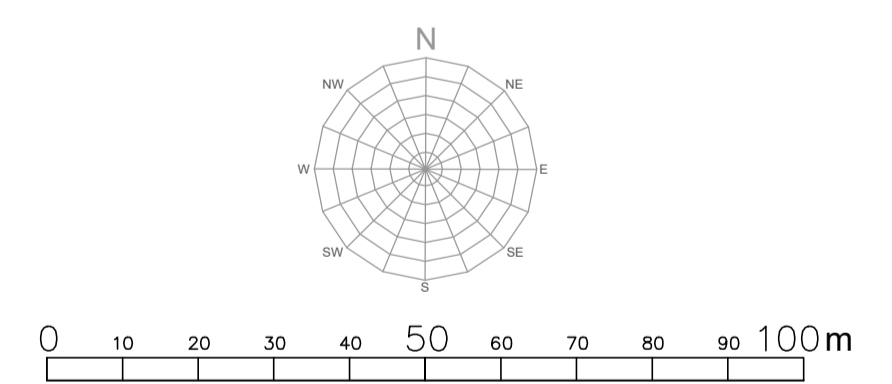


### ЛЕГЕНДА

<b>СТАНОВАЊЕ</b>	ВИШЕПОРОДИЧНО СТАНОВАЊЕ СА КОМЕРЦИЈАЛНИМ ДЕЛТНОСТИМА
<b>КОМЕРЦИЈАЛНЕ ДЕЛТНОСТИ</b>	ПОСЛОВАЊЕ, ЗАНАТСТВО И УСЛУГЕ, УГОСТИТЕЉСТВО, ТРГОВИНА И ВЕЛЕПРОДАЈА
<b>ФУНКЦИЈЕ УПРАВЉАЊА И ЗАШТИТЕ</b>	ДРЖАВНА И ГРАДСКА УПРАВА И ЈАВНЕ ИНСТИТУЦИЈЕ
<b>ВОДНЕ ПОВРШИНЕ</b>	ОТВОРЕНИ ТОК ПОТОКА ТРАСА ЗАЦЕВЉЕНОГ ПОТОКА
<b>КОМУНАЛНА ИНФРАСТРУКТУРА - ОБЈЕКТИ И ПОВРШИНЕ</b>	ТРАФОСТАНИЦА
<b>СТЕПЕН ЗАШТИТЕ КУЛТУРНИХ ДОБАРА</b>	III СТЕПЕН ЗАШТИТЕ
<b>ЗЕЛЕНЕ ПОВРШИНЕ И ОТВОРЕНИ ГРАДСКИ ПРОСТОРИ</b>	СКВЕР ПОВРШИНЕ ИНТЕНЗИВНОГ ПЕШАЧКОГ САОБРАЋАЈА У ЗОНИ ГРАДСКОГ ЦЕНТРА
<b>РЕГУЛАЦИОНА ЛИНИЈА</b>	РЕГУЛАЦИОНА ЛИНИЈА 1 РЕГУЛАЦИОНА ЛИНИЈА 2 РЕГУЛАЦИОНА ЛИНИЈА 3 РЕГУЛАЦИЈА - НОВО
<b>САОБРАЋАЈНА ИНФРАСТРУКТУРА-ОБЈЕКТИ И ПОВРШИНЕ</b>	САОБРАЋАЈНЕ ПОВРШИНЕ И ОБЈЕКТИ ИВИЦЕ КОЛОВОЗА ОСОВИНЕ САОБРАЋАЈНИЦА ИВИЦЕ КОЛОВОЗА - УКИНУТО ИВИЦЕ КОЛОВОЗА - НОВО
	ГРАНИЦА ИЗМЕНА И ДОПУНА ПЛАНА ГЕНЕРАЛНЕ РЕГУЛАЦИЈЕ "УЖИЦЕ - ЦЕНТРАЛНИ ДЕО" I ФАЗА, ГРАД УЖИЦЕ ГРАНИЦА ГРАДСКОГ ЦЕНТРА РЕГУЛАЦИОНА ЛИНИЈА ГРАНИЦА ИЗМЕНА И ДОПУНА ПЛАНА ГЕНЕРАЛНЕ РЕГУЛАЦИЈЕ "УЖИЦЕ - ЦЕНТРАЛНИ ДЕО" I ФАЗА, ГРАД УЖИЦЕ - УЖИ ОБУХВАТ



## ИЗМЕНЕ И ДОПУНЕ ПЛАНА ГЕНЕРАЛНЕ РЕГУЛАЦИЈЕ „УЖИЦЕ - ЦЕНТРАЛНИ ДЕО“ 1. ФАЗА



### ЛОКАЦИЈА 2

ГРАФИЧКИ ПРИКАЗ

### ПЛАНИРАНА НАМЕНА ПОВРШИНА

НОСИЛАЦ ИЗРАДЕ ПЛАНА	ГРАДСКА УПРАВА ЗА УРБАНИЗАМ, ИЗГРАДЊУ И ИМОВИНСКО - ПРАВНЕ ПОСЛОВЕ		
ОБРАЂИВАЧ	предузеће за пројектовање и консалтинг ИДЕАСТУДИО ДОО УЖИЦЕ		
ОДГОВОРНИ УРБАНИСТА	ИВАН ПЕТРОНИЈЕВИЋ, дипл. инж. арх.	бр.лиценце	200 0885 06
ОДГОВОРНИ УРБАНИСТА	.....		
ДИРЕКТОР	ДАТУМ	РАЗМЕРА	БРОЈ КАРТЕ
ИВАН ПЕТРОНИЈЕВИЋ, дипл.инж.арх.	октобар 2023.	1 : 500	3

АНАЛИТИЧКО-ГЕОДЕТСКЕ ТАЧКЕ

1	7407505.90	4857330.87	26	7407496.72	4857312.74
2	7407499.37	4857333.84	27	7407497.26	4857312.38
3	7407496.71	4857334.96	28	7407500.05	4857319.30
4	7407495.17	4857335.99	29	7407501.43	4857322.03
5	7407488.42	4857339.56	30	7407505.63	4857330.33
6	7407488.53	4857339.79	31	7407456.88	4857355.70
7	7407476.72	4857345.43	32	7407456.23	4857354.17
8	7407475.52	4857345.47	33	7407454.05	4857349.02
9	7407473.61	4857343.11	34	7407453.08	4857346.12
10	7407466.70	4857327.80	35	7407451.67	4857342.81
11	7407466.31	4857324.94	36	7407450.45	4857341.42
12	7407466.78	4857323.93	37	7407450.24	4857341.09
13	7407467.63	4857323.06	38	7407450.52	4857340.92
14	7407469.47	4857321.72	39	7407446.81	4857333.26
15	7407470.18	4857320.98	40	7407462.13	4857326.11
16	7407473.60	4857316.53	41	7407463.46	4857329.35
17	7407476.40	4857314.85	42	7407465.12	4857332.80
18	7407479.65	4857313.45	43	7407467.11	4857337.40
19	7407482.14	4857312.06	44	7407470.49	4857345.21
20	7407484.77	4857310.56	45	7407471.83	4857347.93
21	7407486.76	4857309.81	46	7407474.91	4857346.30
22	7407490.93	4857307.72			
23	7407493.37	4857306.50			
24	7407493.63	4857307.04			
25	7407494.04	4857306.86			

ЛЕГЕНДА

САОБРАЋАЈНА ИНФРАСТРУКТУРА-ОБЈЕКТИ И ПОВРШИНЕ

	САОБРАЋАЈНЕ ПОВРШИНЕ И ОБЈЕКТИ
	ИВИЦЕ КОЛОВОЗА
	ИВИЦЕ ТРОТОАРА
	ОСОВИНЕ САОБРАЋАЈНИЦА

УРБАНИСТИЧКА РЕГУЛАЦИЈА

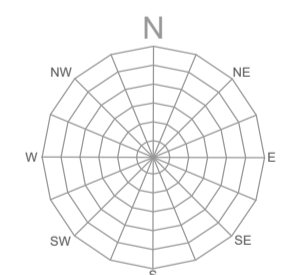
	ГРАНИЦА ИЗМЕНА И ДОПУНА ПЛАНА ГЕНЕРАЛНЕ РЕГУЛАЦИЈЕ "УЖИЦЕ - ЦЕНТРАЛНИ ДЕО" / ФАЗА, ГРАД УЖИЦЕ
	ГРАНИЦА ГРАДСКОГ ЦЕНТРА
	РЕГУЛАЦИОНА ЛИНИЈА
	РЕГУЛАЦИОНА ЛИНИЈА ИЗ УСВОЈЕНИХ ПЛАНОВА КОЈА СЕ УКИДА
	ГРАЂЕВИНСКА ЛИНИЈА
	ПРАВИЛА ПАРЦЕЛАЦИЈЕ / ПРЕПАРЦЕЛАЦИЈЕ
	ПЛАНИРАНЕ НОВОФОРМИРАНЕ ПАРЦЕЛЕ

БЛОК 23



ГРАД УЖИЦЕ

ИЗМЕНЕ И ДОПУНЕ ПЛАНА ГЕНЕРАЛНЕ РЕГУЛАЦИЈЕ „УЖИЦЕ - ЦЕНТРАЛНИ ДЕО“ 1. ФАЗА



0 10 20 30 40 50 60 70 80 90 100m

ЛОКАЦИЈА 2

ГРАФИЧКИ ПРИКАЗ

УРБАНИСТИЧКА ПАРЦЕЛАЦИЈА

НОСИЛАЦ ИЗРАДЕ ПЛАНА	ГРАДСКА УПРАВА ЗА УРБАНИЗАМ, ИЗГРАДЊУ И ИМОВИНСКО - ПРАВНЕ ПОСЛОВЕ		
ОБРАЂИВАЧ	предузеће за пројектовање и консалтинг ИДЕАСТУДИО ДОО УЖИЦЕ		
ОДГОВОРНИ УРБАНИСТА	ИВАН ПЕТРОНИЈЕВИЋ, дипл. инж. арх.	бр.лиценце	200 0885 06
ОДГОВОРНИ УРБАНИСТА	МЛАДЕН НИКОЛИЋ, дипл. инж. грађ.	бр.лиценце	202 1416 13
ДИРЕКТОР	ДАТУМ	РАЗМЕРА	БРОЈ КАРТЕ
ИВАН ПЕТРОНИЈЕВИЋ, дипл.инж.арх.	октобар 2023.	1 : 500	4

АНАЛИТИЧКО-ГЕОДЕТСКЕ ТАЧКЕ РЕГУЛАЦИОНЕ ЛИНИЈЕ

1	7407505.87	4857330.86
2	7407488.57	4857339.77
3	7407481.43	4857343.34
4	7407476.84	4857345.65
5	7407475.07	4857344.90
6	7407473.57	4857343.08
7	7407466.47	4857327.32
8	7407466.29	4857324.93
9	7407467.72	4857323.00
10	7407469.35	4857321.83
11	7407470.35	4857320.78
12	7407473.60	4857316.53
13	7407476.40	4857314.85
14	7407482.47	4857312.02
15	7407497.25	4857312.38
16	7407500.02	4857319.29
17	7407501.42	4857322.03
18	7407505.62	4857330.33
19	7407461.10	4857326.66
20	7407463.46	4857329.35
21	7407465.11	4857332.80
22	7407467.11	4857337.40
23	7407470.48	4857345.21
24	7407471.16	4857346.78
25	7407469.74	4857349.23
26	7407479.66	4857313.45

АНАЛИТИЧКО-ГЕОДЕТСКЕ ТАЧКЕ - ПОСТОЈЕЋЕ

23.1	7407520.38	4857276.49
23.2	7407499.03	4857233.83
23.3	7407495.19	4857226.16
23.4	7407486.32	4857208.42
23.5	7407473.67	4857214.75
23.6	7407464.17	4857228.97
23.7	7407435.59	4857271.76
23.8	7407448.00	4857297.61
23.9	7407480.60	4857281.58
23.10	7407484.06	4857287.64
23.11	7407472.13	4857294.38
23.12	7407476.51	4857315.00
23.13	7407487.33	4857337.22
23.14	7407504.67	4857328.42
23.15	7407521.37	4857319.95
23.16	7407498.22	4857314.78
23.17	7407514.74	4857306.98
23.18	7407496.17	4857310.43
23.19	7407522.12	4857297.28
23.20	7407440.45	4857360.99
23.21	7407481.50	4857340.15
23.22	7407473.57	4857323.88
23.23	7407432.10	4857343.75
23.24	7407430.56	4857340.48
23.1	7407449.71	4857296.77
23.2	7407437.89	4857271.92
23.3	7407477.28	4857212.95

АНАЛИТИЧКО-ГЕОДЕТСКЕ ТАЧКЕ - НОВЕ

123.10	7407466.66	4857326.44
123.11	7407474.32	4857343.44
123.12	7407478.35	4857320.42
123.13	7407477.08	4857317.79
123.14	7407491.32	4857310.56
123.15	7407501.21	4857329.79



БЛОК 23

**ЛЕГЕНДА**

**УРБАНИСТИЧКА РЕГУЛАЦИЈА**

- РЕГУЛАЦИОНА ЛИНИЈА
- РЕГУЛАЦИОНА ЛИНИЈА ИЗ УСВОЈЕНИХ ПЛАНОВА КОЈА СЕ ЗАДРЖАВА
- ГРАЂЕВИНСКА ЛИНИЈА - НОВА
- ГРАЂЕВИНСКА ЛИНИЈА - УКИДА СЕ
- ЛИНИЈА КОЛОВОЗА - НОВО
- ЛИНИЈА КОЛОВОЗА /ИВИЧЊАК
- ОСА САОБРАЋАЈНИЦЕ
- РЕГУЛАЦИОНА ЛИНИЈА КОЈА СЕ УКИДА
- ЛИНИЈА КОЛОВОЗА - УКИДА СЕ
- ОСА САОБРАЋАЈНИЦЕ - УКИДА СЕ

**ГРАЂЕВИНСКЕ ЛИНИЈЕ ИЗ УСВОЈЕНИХ ПЛАНОВА КОЈА СЕ ЗАДРЖАВА**

- ГРАЂЕВИНСКА ЛИНИЈА 1
- ГРАЂЕВИНСКА ЛИНИЈА 2
- ГРАЂЕВИНСКА ЛИНИЈА 3
- ГРАЂЕВИНСКА ЛИНИЈА - ОБЈЕКТА ПОД ЗАШТИТОМ


○ ПРЕЛОМНЕ ТАЧКЕ ГРАЂ. ЛИНИЈА  
23.9 ОЗНАКЕ ПРЕЛОМНИХ ТАЧАКА ГРАЂ. ЛИНИЈА

○ ПРЕЛОМНЕ ТАЧКЕ ГРАЂ. ЛИНИЈА - КОЈЕ СЕ УКИДАЈУ  
23.9 ОЗНАКЕ ПРЕЛОМНИХ ТАЧАКА ГРАЂ. ЛИНИЈА - КОЈЕ СЕ УКИДАЈУ

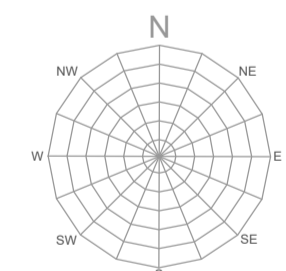
— ГРАНИЦА ИЗМЕНА И ДОПУНА ПЛАНА ГЕНЕРАЛНЕ РЕГУЛАЦИЈЕ "УЖИЦЕ - ЦЕНТРАЛНИ ДЕО" I ФАЗА, ГРАД УЖИЦЕ

— ГРАНИЦА ГРАДСКОГ ЦЕНТРА

— ГРАНИЦА ИЗМЕНА И ДОПУНА ПЛАНА ГЕНЕРАЛНЕ РЕГУЛАЦИЈЕ "УЖИЦЕ - ЦЕНТРАЛНИ ДЕО" I ФАЗА, ГРАД УЖИЦЕ - УЖИ ОБУХВАТ

  
 ГРАД УЖИЦЕ

**ИЗМЕНЕ И ДОПУНЕ  
 ПЛАНА ГЕНЕРАЛНЕ РЕГУЛАЦИЈЕ  
 „УЖИЦЕ - ЦЕНТРАЛНИ ДЕО“ 1. ФАЗА**

  
 0 10 20 30 40 50 60 70 80 90 100m

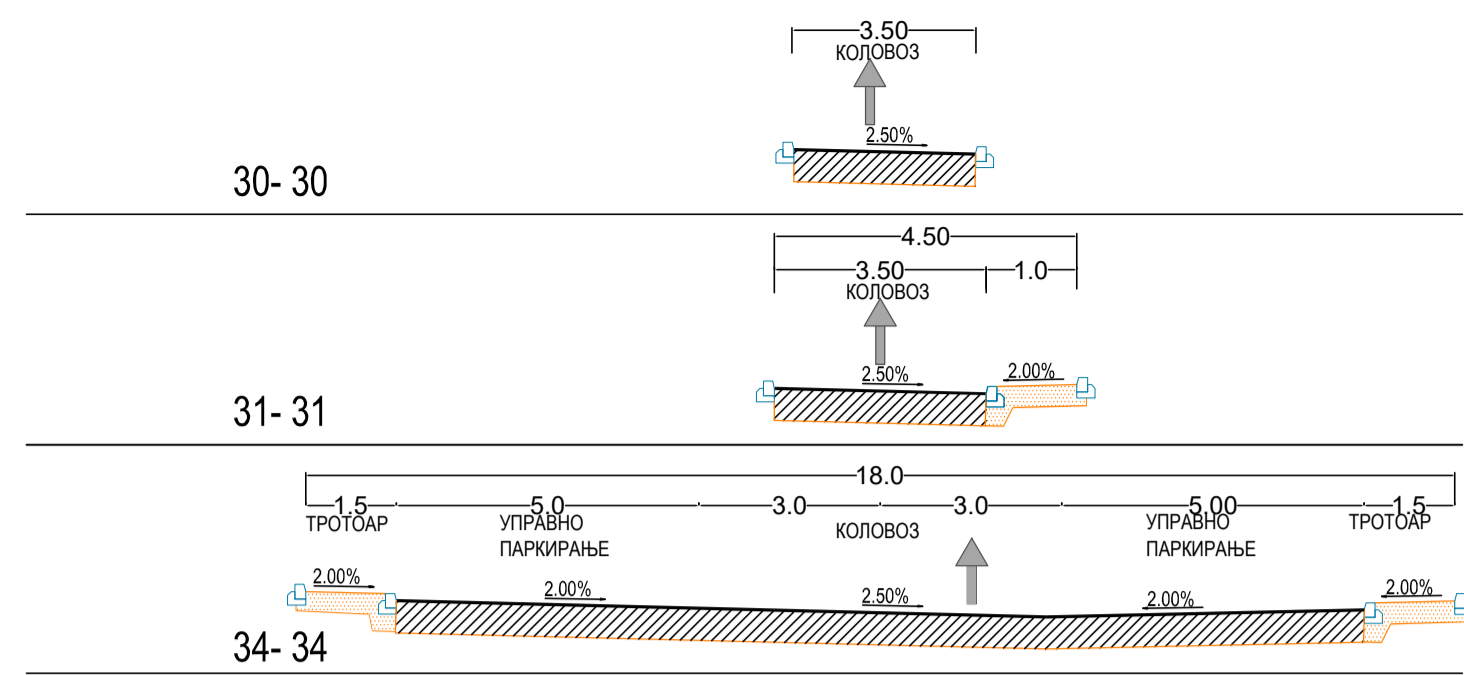
**ЛОКАЦИЈА 2**  
 ГРАФИЧКИ ПРИКАЗ

**УРБАНИСТИЧКА  
 РЕГУЛАЦИЈА И НИВЕЛАЦИЈА**

НОСИЛАЦ ИЗРАДЕ ПЛАНА	ГРАДСКА УПРАВА ЗА УРБАНИЗАМ, ИЗГРАДЊУ И ИМОВИНСКО - ПРАВНЕ ПОСЛОВЕ		
ОБРАЂИВАЧ	предузеће за пројектовање и консалтинг ИДЕАСТУДИО ДОО УЖИЦЕ		
ОДГОВОРНИ УРБАНИСТА	ИВАН ПЕТРОНИЈЕВИЋ, дипл. инж. арх.	бр.лиценце	200 0885 06
ОДГОВОРНИ УРБАНИСТА	МЛАДЕН НИКОЛИЋ, дипл. инж. грађ.	бр.лиценце	202 1416 13
ДИРЕКТОР	ДАТУМ	РАЗМЕРА	БРОЈ КАРТЕ
ИВАН ПЕТРОНИЈЕВИЋ, дипл.инж.арх.	октобар 2023.	1 : 500	5

АНАЛИТИЧКО-ГЕОДЕТСКЕ ТАЧКЕ РЕГУЛАЦИОНЕ ЛИНИЈЕ

1	7407505.87	4857330.86
2	7407488.57	4857339.77
3	7407481.43	4857343.34
4	7407476.84	4857345.65
5	7407475.07	4857344.90
6	7407473.57	4857343.08
7	7407466.47	4857327.32
8	7407466.29	4857324.93
9	7407467.72	4857323.00
10	7407469.35	4857321.83
11	7407470.35	4857320.78
12	7407473.60	4857316.53
13	7407476.40	4857314.85
14	7407482.47	4857312.02
15	7407497.25	4857312.38
16	7407500.02	4857319.29
17	7407501.42	4857322.03
18	7407505.62	4857330.33
19	7407461.10	4857326.66
20	7407463.46	4857329.35
21	7407465.11	4857332.80
22	7407467.11	4857337.40
23	7407470.48	4857345.21
24	7407471.16	4857346.78
25	7407469.74	4857349.23
26	7407479.66	4857313.45



БЛОК 23



**ЛЕГЕНДА**

**УРБАНИСТИЧКА РЕГУЛАЦИЈА**

- РЕГУЛАЦИОНА ЛИНИЈА
- РЕГУЛАЦИОНА ЛИНИЈА ИЗ УСВОЈЕНИХ ПЛАНОВА КОЈА СЕ ЗАДРЖАВА
- РЕГУЛАЦИОНА ЛИНИЈА КОЈА СЕ УКИДА

**САОБРАЋАЈНЕ ПОВРШИНЕ**

- ИВИЦА ТРОТОАРА
- КООРДИНАТА ПРЕЛОМНИХ ТАЧАКА ОСОВИНА САОБРАЋАЈНИЦА
- РАДИЈУСИ ОСОВИНА САОБРАЋАЈНИЦА
- ИВИЧНИ РАДИЈУСИ САОБРАЋАЈНИЦА
- ПОДУЖНО ПАРКИРАЊЕ
- ОЗНАКА ПРОФИЛА САОБРАЋАЈНИЦА
- БРОЈ ПАРКИНГ МЕСТА

**ЛИНИЈА КОЛОВОЗА**

- ЛИНИЈА КОЛОВОЗА - УКИДА СЕ
- ОСА САОБРАЋАЈНИЦЕ
- ОСА САОБРАЋАЈНИЦЕ - УКИДА СЕ

**РАНГ САОБРАЋАЈНИЦА**

- САОБРАЋАЈНИЦЕ III РЕДА
- САОБРАЋАЈНИЦЕ IV РЕДА

**ГРАНИЦА ИЗМЕНА И ДОПУНА ПЛАНА ГЕНЕРАЛНЕ РЕГУЛАЦИЈЕ "УЈИЦЕ - ЦЕНТРАЛНИ ДЕО" I ФАЗА, ГРАД УЈИЦЕ**

- ГРАНИЦА ГРАДСКОГ ЦЕНТРА
- ГРАНИЦА ИЗМЕНА И ДОПУНА ПЛАНА ГЕНЕРАЛНЕ РЕГУЛАЦИЈЕ "УЈИЦЕ - ЦЕНТРАЛНИ ДЕО" I ФАЗА, ГРАД УЈИЦЕ - УЈИ ОБУХВАТ

ГРАД УЈИЦЕ

**ИЗМЕНЕ И ДОПУНЕ  
ПЛАНА ГЕНЕРАЛНЕ РЕГУЛАЦИЈЕ  
„УЈИЦЕ - ЦЕНТРАЛНИ ДЕО“ 1. ФАЗА**

0 10 20 30 40 50 60 70 80 90 100m

**ЛОКАЦИЈА 2**

ГРАФИЧКИ ПРИКАЗ

**САОБРАЋАЈНО РЕШЕЊЕ**

НОСИЛАЦ ИЗРАДЕ ПЛАНА	ГРАДСКА УПРАВА ЗА УРБАНИЗАМ, ИЗГРАДЊУ И ИМОВИНСКО - ПРАВНЕ ПОСЛОВЕ		
ОБРАЂИВАЧ	предузеће за пројектовање и консалтинг ИДЕАСТУДИО ДОО УЈИЦЕ		
ОДГОВОРНИ УРБАНИСТА	ИВАН ПЕТРОНИЈЕВИЋ, дипл. инж. арх.	бр. лиценце	200 0885 06
ОДГОВОРНИ УРБАНИСТА	МЛАДЕН НИКОЛИЋ, дипл. инж. грађ.	бр. лиценце	202 1416 13
ДИРЕКТОР	ДАТУМ	РАЗМЕРА	БРОЈ КАРТЕ
ИВАН ПЕТРОНИЈЕВИЋ, дипл. инж. арх.	октобар 2023.	1 : 500	6

**ЛЕГЕНДА**

**ПОСТОЈЕЋА ТЕЛЕКОМУНИКАЦИОНА ИНФРАСТРУКТУРА**

- ПОДЗЕМНИ ОПТИЧКИ КАБАЛ
- ТТ КАБЛОВСКА КАНАЛИЗАЦИЈА ( 1-30 пластичних цеви)
- ОПТИЧКИ КАБАЛ
- ЦЕВИ Ø100 и Ø110 НА ПРЕЛАЗИМА СТАВЉЕНЕ ПОД АСФАЛТ
- СПОЉАШЊИ ИЗВОД НА БЕТОНСКОМ СТУБУ
- БАЗНЕ СТАНИЦЕ МОБИЛНЕ ТЕЛЕФОНИЈЕ
- ТЕЛЕКОМ СРБИЈА
- TELENOR MOBILE
- VIP MOBILE
- ПОСТОЈЕЋЕ КАБЛОВСКО ОКНО
- ПОСТОЈЕЋИ ИЗВОДНИ ОРМАН У ОБЈЕКТУ
- ПОСТОЈЕЋИ НАСТАВАК У ОКНУ
- ПОСТОЈЕЋИ НАСТАВАК У ЗЕМЉИ
- ОПТИЧКИ ИЗВОДИ УНУТАР ОБЈЕКТА
- СПОЉНИ НАДЗЕМНИ КАБЛОВСКИ ИЗВОДИ
- ОБЈЕКТИ ПОШТЕ
- ТЕЛЕФОНСКА ЦЕНТРАЛА
- РЕПЕТИТОРИ

**ПОСТОЈЕЋА ЕЛЕКТРОЕНЕРГЕТСКА ИНФРАСТРУКТУРА**

- ПОСТОЈЕЋА ТРАФОСТАНИЦА 35/10 kV
- ПОСТОЈЕЋА ТРАФОСТАНИЦА 10/0.4 kV
- ПОСТОЈЕЋЕ ХИДРОЕЛЕКТРАНЕ И МАЛЕ ХИДРОЕЛЕКТРАНЕ
- ПОСТОЈЕЋИ ДАЛЕКОВОД ИЛИ КАБЛВОД 10 kV
- ПОСТОЈЕЋИ ДАЛЕКОВОД ИЛИ КАБЛВОД 0.4 kV
- ПЛАНИРАНА ЕЛЕКТРОЕНЕРГЕТСКА ИНФРАСТРУКТУРА
- ПЛАНИРАНЕ ТРАФОСТАНИЦА
- ПЛАНИРАНЕ ТРАФОСТАНИЦА ЗА ИЗМЕШТАЊЕ

**ПОСТОЈЕЋА ГАСОВОДНА МРЕЖА**

- МЕРНО РЕГУЛАЦИОНА СТАНИЦА "ПЛАЖА"
- МЕРНО РЕГУЛАЦИОНА СТАНИЦА "ЦРВЕНИ КРСТ"
- ПОЛИЕТИЛЕНСКЕ ЦЕВИ Ø180mmØ
- ПОЛИЕТИЛЕНСКЕ ЦЕВИ Ø125mmØ
- ПОЛИЕТИЛЕНСКЕ ЦЕВИ Ø90mmØ
- ПОЛИЕТИЛЕНСКЕ ЦЕВИ Ø63mmØ
- ПОЛИЕТИЛЕНСКЕ ЦЕВИ Ø40mmØ
- ПОЛИЕТИЛЕНСКЕ ЦЕВИ Ø25mmØ
- ЧЕЛИЧНИ ГРАДСКИ ГАСОВОД
- СЕКЦИЈСКИ ВЕНТИЛ
- ПЛАНИРАНА ГАСОВОДНА МРЕЖА
- ГАСОВОДНА МРЕЖА

**ПОСТОЈЕЋА ТОПЛОВОДНА МРЕЖА**

- КОТЛАРНИЦА НА ГАС
- КОТЛАРНИЦА НА ГАС
- КОТЛАРНИЦА НА УГАЉ
- КОТЛАРНИЦЕ КОЈЕ СЕ УКИДАЈУ НАКОН РЕАЛИЗАЦИЈЕ РЕЈОНСКЕ КОТЛАРНИЦЕ
- ТОПЛИФИЦИРАНИ ОБЈЕКТИ
- ОБЈЕКТИ СА ИНДИВИДУАЛНИМ КОТЛАРНИЦАМА
- ПРИМАРНИ ТОПЛОВОД
- СЕКУНДАРНИ ТОПЛОВОД
- ПОДСТАНИЦЕ
- ШАХТОВИ
- ПЛАНИРАНА ТОПЛОВОДНА МРЕЖА
- ПЛАНИРАНИ ТОПЛОВОД

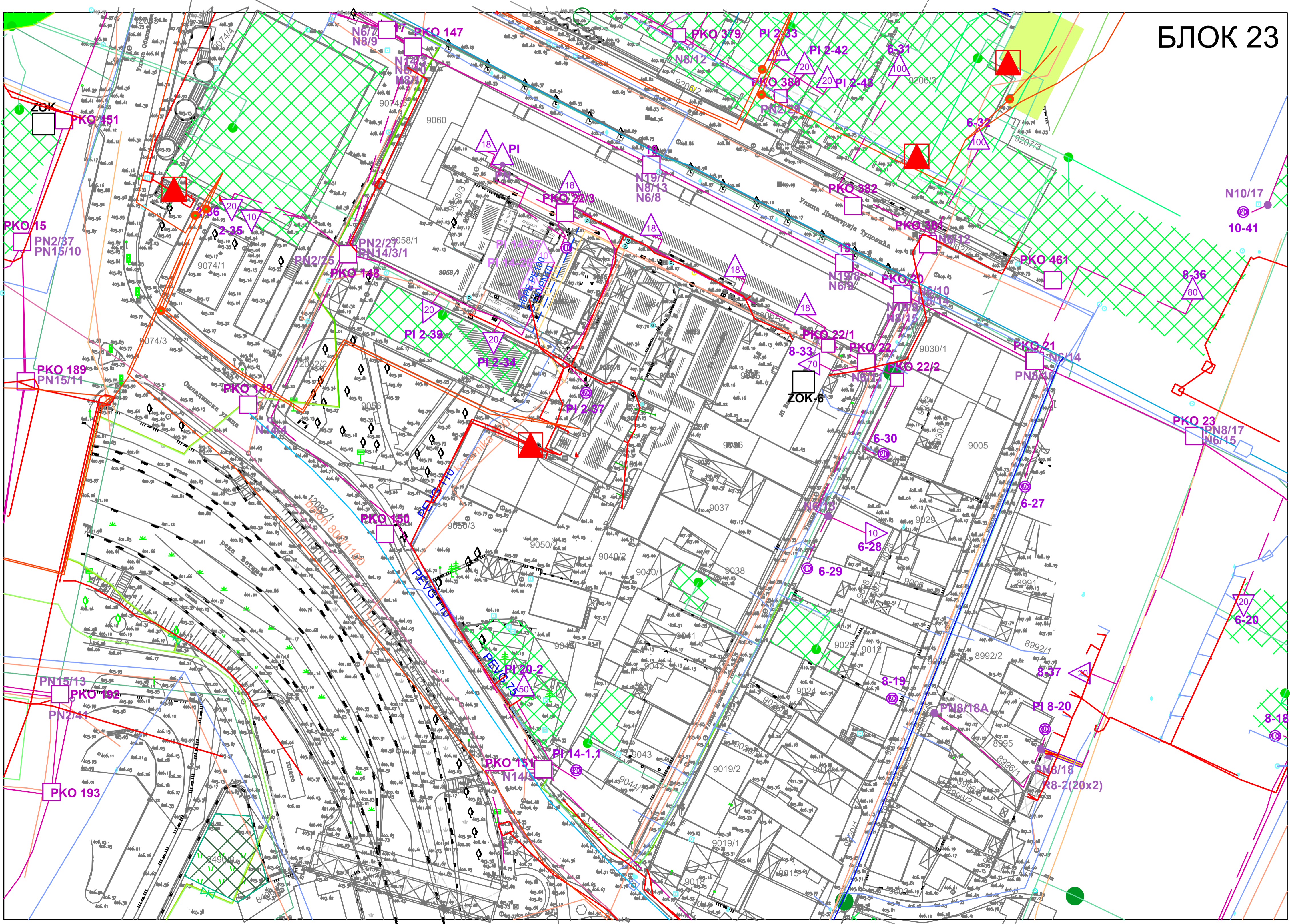
**ЛЕГЕНДА**

**ПОСТОЈЕЋА ВОДОВОДНА МРЕЖА**

- ПОСТОЈЕЋИ РЕЗЕРВОАР ЗА ВОДУ ПОЛИЕТИЛЕНСКЕ ЦЕВИ Ø180mmØ
- ПОСТОЈЕЋА ЦРПНА СТАНИЦА
- ПОСТОЈЕЋА ХИДРОСТАНИЦА
- СС Ø 600
- СС Ø 500
- АСС Ø 450
- СС Ø 400
- < Ø 200
- СС Ø 200
- АСС Ø 300
- АСС Ø 250
- LGS Ø 300
- LGS Ø 200
- PEVG Ø 300
- ПЛАНИРАНА ВОДОВОДНА МРЕЖА
- ПЛАНИРАНА ВОДОВОДНА МРЕЖА
- БУДУЋА ЦРПНА СТАНИЦА
- ПЛАНИРАНИ РЕЗЕРВОАР

**ПОСТОЈЕЋА КАНАЛИЗАЦИОНА МРЕЖА**

- ГЛАВНИ КОЛЕКТОР БЕТОНСКИ ДАЈОЛИКИ Ø1100/750
- ГЛАВНИ КОЛЕКТОР АУТОКЛАВИРАНЕ АЦЦ Ø1000
- ПОСТОЈЕЋА КИШНА КАНАЛИЗАЦИЈА
- ПЛАНИРАНА КАНАЛИЗАЦИОНА МРЕЖА
- ПЛАНИРАНА ФЕКАЛНА КАНАЛИЗАЦИЈА
- ДЕО ПОСТОЈЕЋЕ ФЕКАЛНЕ КАНАЛИЗАЦИЈЕ КОЈИ ЋЕ СЕ УКИНУТИ ПОСЛЕ ЗАЦЕВЉЕЊА КОШТИЧКОГ ПОТОКА
- ПЛАНИРАНА ФЕКАЛНА ПУМПНА СТАНИЦА
- ПЛАНИРАНИ КИШНИ КОЛЕКТОР
- ПЛАНИРАНА КИШНА КАНАЛИЗАЦИЈА

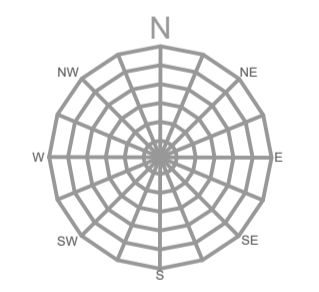


**БЛОК 23**



ГРАД УЖИЦЕ

**ИЗМЕНЕ И ДОПУНЕ ПЛАНА ГЕНЕРАЛНЕ РЕГУЛАЦИЈЕ „УЖИЦЕ - ЦЕНТРАЛНИ ДЕО“ 1. ФАЗА**



0 10 20 30 40 50 60 70 80 90 100m

**ЛОКАЦИЈА 2**

ГРАФИЧКИ ПРИКАЗ

**СИНХРОН ПЛАН ИНФРАСТРУКТУРЕ**

НОСИЛАЦ ИЗРАДЕ ПЛАНА	ГРАДСКА УПРАВА ЗА УРБАНИЗАМ, ИЗГРАДЊУ И ИМОВИНСКО - ПРАВНЕ ПОСЛОВЕ		
ОБРАЂИВАЧ	предузеће за пројектовање и консалтинг ИДЕАСТУДИО ДОО УЖИЦЕ		
ОДГОВОРНИ УРБАНИСТА	ИВАН ПЕТРОНИЈЕВИЋ, дипл. инж. арх.	бр.лиценце 200 0885 06	
ОДГОВОРНИ УРБАНИСТА	МЛАДЕН НИКОЛИЋ, дипл. инж. грађ.	бр.лиценце 202 1416 13	
ДИРЕКТОР	ДАТУМ	РАЗМЕРА	БРОЈ КАРТЕ
ИВАН ПЕТРОНИЈЕВИЋ, дипл.инж.арх.	октобар 2023.	1 : 500	7