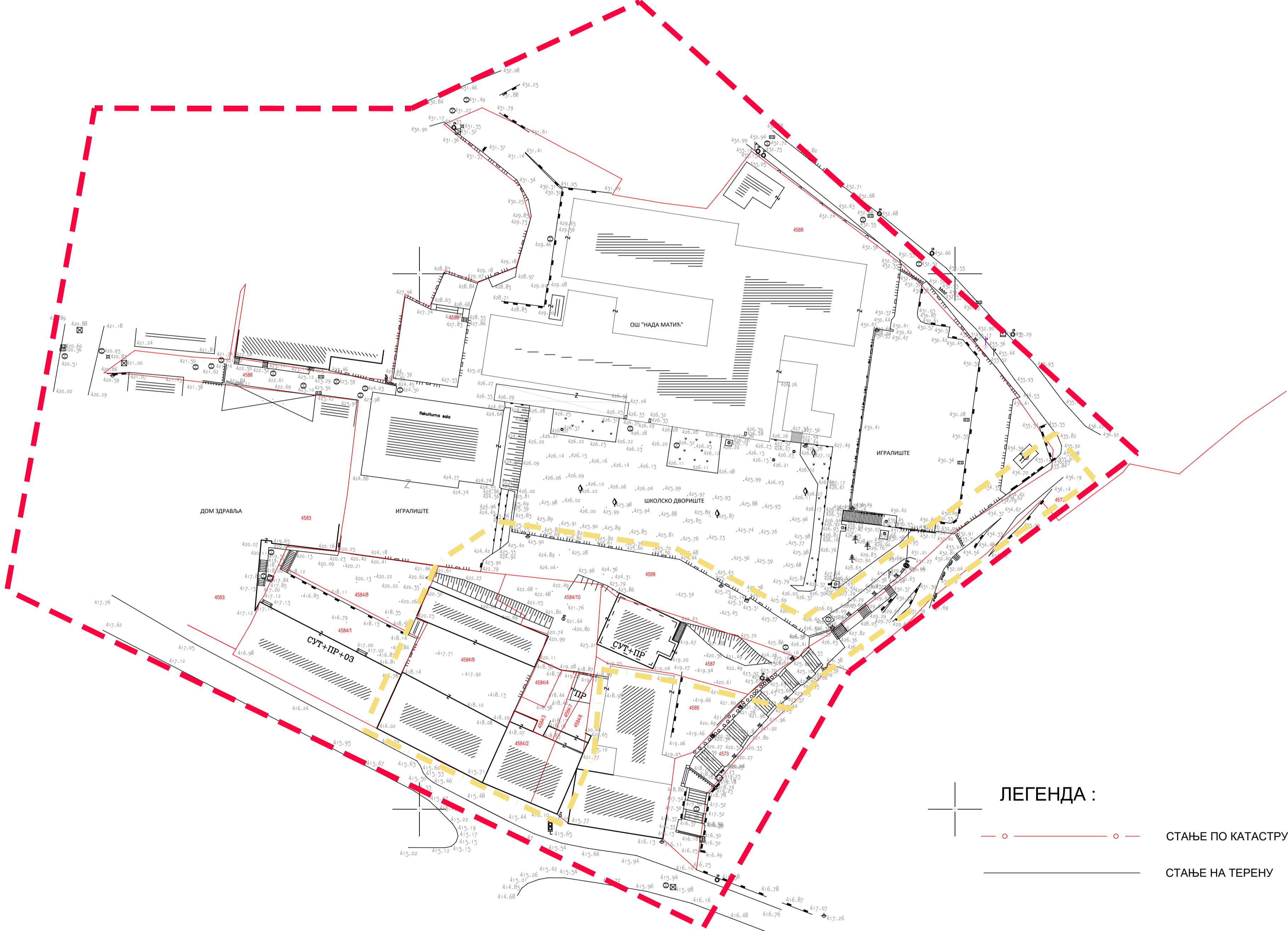


БЛОК 61



ЛЕГЕНДА :

- СТАЊЕ ПО КАТАСТРУ
- СТАЊЕ НА ТЕРЕНУ

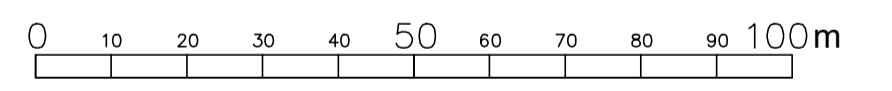
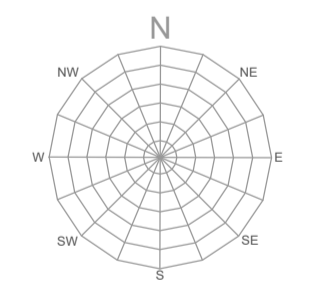
ЛЕГЕНДА

- ГРАНИЦА ИЗМЕНА И ДОПУНА ПЛАНА ГЕНЕРАЛНЕ РЕГУЛАЦИЈЕ "УЖИЦЕ - ЦЕНТРАЛНИ ДЕО" I ФАЗА, ГРАД УЖИЦЕ
- ГРАНИЦА ИЗМЕНА И ДОПУНА ПЛАНА ГЕНЕРАЛНЕ РЕГУЛАЦИЈЕ "УЖИЦЕ - ЦЕНТРАЛНИ ДЕО" I ФАЗА, ГРАД УЖИЦЕ - УЖИ ОБУХВАТ
- ГРАНИЦА ПОСТОЈЕЋИХ КАТАСТАРСКИХ ПАРЦЕЛА
- БРОЈ КАТАСТАРСКЕ ПАРЦЕЛЕ
- СТАЊЕ НА ТЕРЕНУ
- ГАБАРИТ ПОСТОЈЕЋИХ ОБЈЕКТА - ФАКТИЧКО СТАЊЕ
- ГАБАРИТ ПОСТОЈЕЋИХ ОБЈЕКТА - СТАЊЕ ПО ДКП-у
- СПРАТНОСТ ОБЈЕКТА - ФАКТИЧКО СТАЊЕ



ГРАД УЖИЦЕ

ИЗМЕНЕ И ДОПУНЕ ПЛАНА ГЕНЕРАЛНЕ РЕГУЛАЦИЈЕ „УЖИЦЕ - ЦЕНТРАЛНИ ДЕО“ 1. ФАЗА



ЛОКАЦИЈА 1

ГРАФИЧКИ ПРИКАЗ

КАТАСТАРСКО-ТОПОГРАФСКА ПОДЛОГА СА ГРАНИЦОМ ПЛАНА

НОСИЛАЦ ИЗРАДЕ ПЛАНА	ГРАДСКА УПРАВА ЗА УРБАНИЗАМ, ИЗГРАДЊУ И ИМОВИНСКО - ПРАВНЕ ПОСЛОВЕ		
ОБРАЂИВАЧ	предузеће за пројектовање и консалтинг ИДЕАСТУДИО ДОО УЖИЦЕ		
ОДГОВОРНИ УРБАНИСТА	ИВАН ПЕТРОНИЈЕВИЋ, дипл. инж. арх.	бр.лиценце	200 0885 06
ОДГОВОРНИ УРБАНИСТА	МЛАДЕН НИКОЛИЋ, дипл. инж. грађ.	бр.лиценце	202 1416 13
ДИРЕКТОР	ДАТУМ	РАЗМЕРА	БРОЈ КАРТЕ
ИВАН ПЕТРОНИЈЕВИЋ, дипл.инж.арх.	октобар 2023.	1 : 500	1

ЛЕГЕНДА
НАМЕНА ПОВРШИНА

СТАНОВАЊЕ

- ВИШЕПОРОДИЧНО СТАНОВАЊЕ СА КОМЕРЦИЈАЛНИМ ДЕЛАТНОСТИМА
- ПОСТОЈЕЋЕ ВИШЕПОРОДИЧНО СТАНОВАЊЕ У БЛОКОВИМА МЕШОВИТОГ И ВИШЕПОРОДИЧНОГ СТАНОВАЊА
- ПОСТОЈЕЋЕ МЕШОВИТО СТАНОВАЊЕ СА КОМЕРЦИЈАЛНИМ ДЕЛАТНОСТИМА

ЈАВНЕ СЛУЖБЕ

ФУНКЦИЈЕ ДРУШТВЕНОГ СТАНДАРДА

- ОБРАЗОВАЊЕ
- ОСНОВНО ОБРАЗОВАЊЕ
- ЗДРАВСТВЕНА ЗАШТИТА (ван обухвата Плана)
- ДОМ ЗДРАВЉА
- АПОТЕКА
- ФУНКЦИЈЕ УПРАВЉАЊА И ЗАШТИТЕ
- ДРЖАВНА И ГРАДСКА УПРАВА И ЈАВНЕ ИНСТИТУЦИЈЕ

КОМУНАЛНА ИНФРАСТРУКТУРА - ОБЈЕКТИ И ПОВРШИНЕ

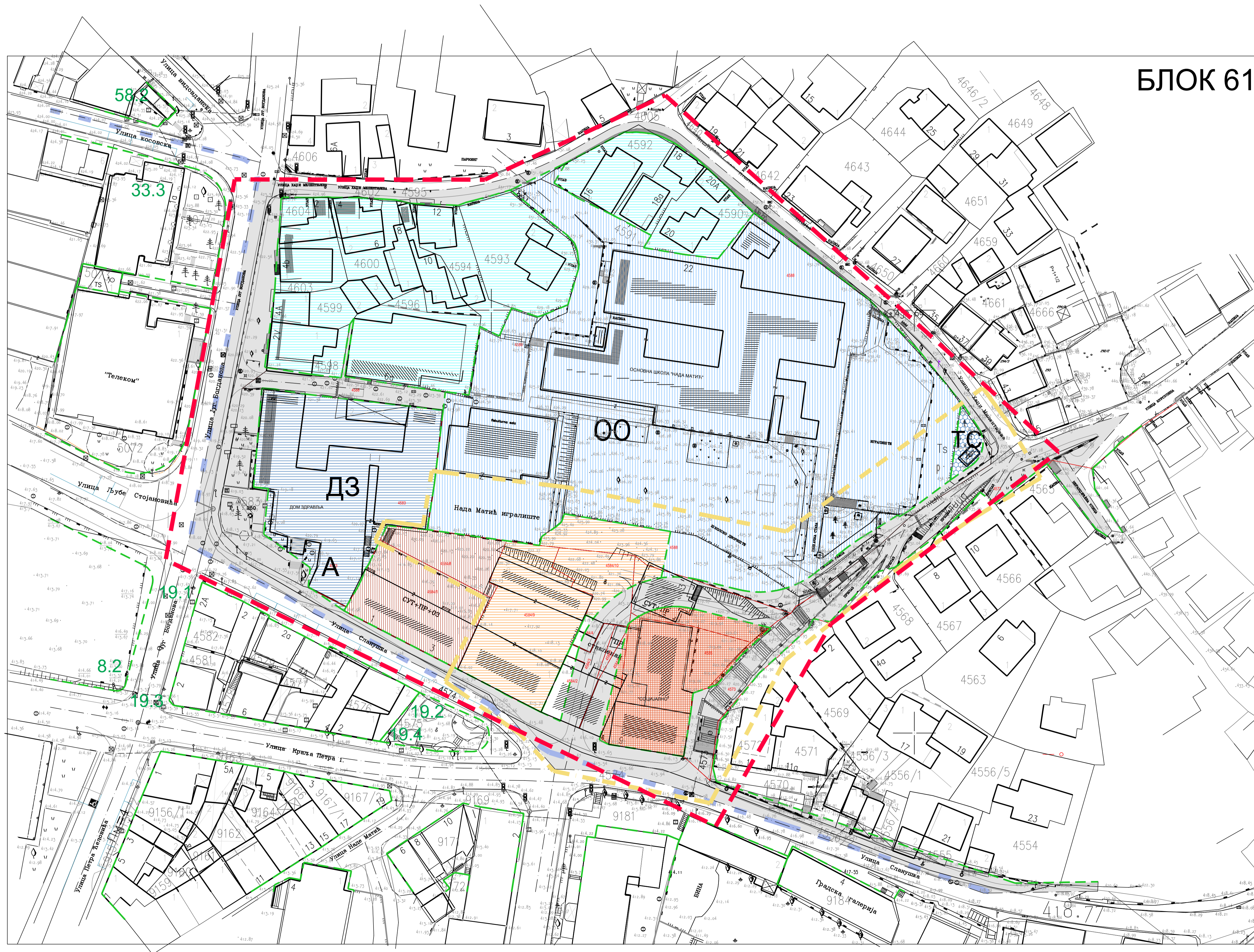
- ТРАФОСТАНИЦА

САОБРАЋАЈНА ИНФРАСТРУКТУРА-ОБЈЕКТИ И ПОВРШИНЕ

- САОБРАЋАЈНЕ ПОВРШИНЕ И ОБЈЕКТИ
- ИВИЦЕ КОЛОВОЗА
- ОСОВИНЕ САОБРАЋАЈНИЦА

РЕГУЛАЦИОНА ЛИНИЈА

- РЕГУЛАЦИОНА ЛИНИЈА
- ГРАНИЦА ИЗМЕНА И ДОПУНА ПЛАНА ГЕНЕРАЛНЕ РЕГУЛАЦИЈЕ "УЖИЦЕ - ЦЕНТРАЛНИ ДЕО" 1. ФАЗА, ГРАД УЖИЦЕ
- ГРАНИЦА ИЗМЕНА И ДОПУНА ПГР "Ужице-централни део" 1. фаза - УЖИ ОБУХВАТ
- ГРАНИЦА ГРАДСКОГ ЦЕНТРА

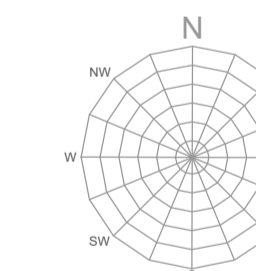


БЛОК 61



ГРАД УЖИЦЕ

ИЗМЕНЕ И ДОПУНЕ
ПЛАНА ГЕНЕРАЛНЕ РЕГУЛАЦИЈЕ
„УЖИЦЕ - ЦЕНТРАЛНИ ДЕО“ 1. ФАЗА



0 10 20 30 40 50 60 70 80 90 100m

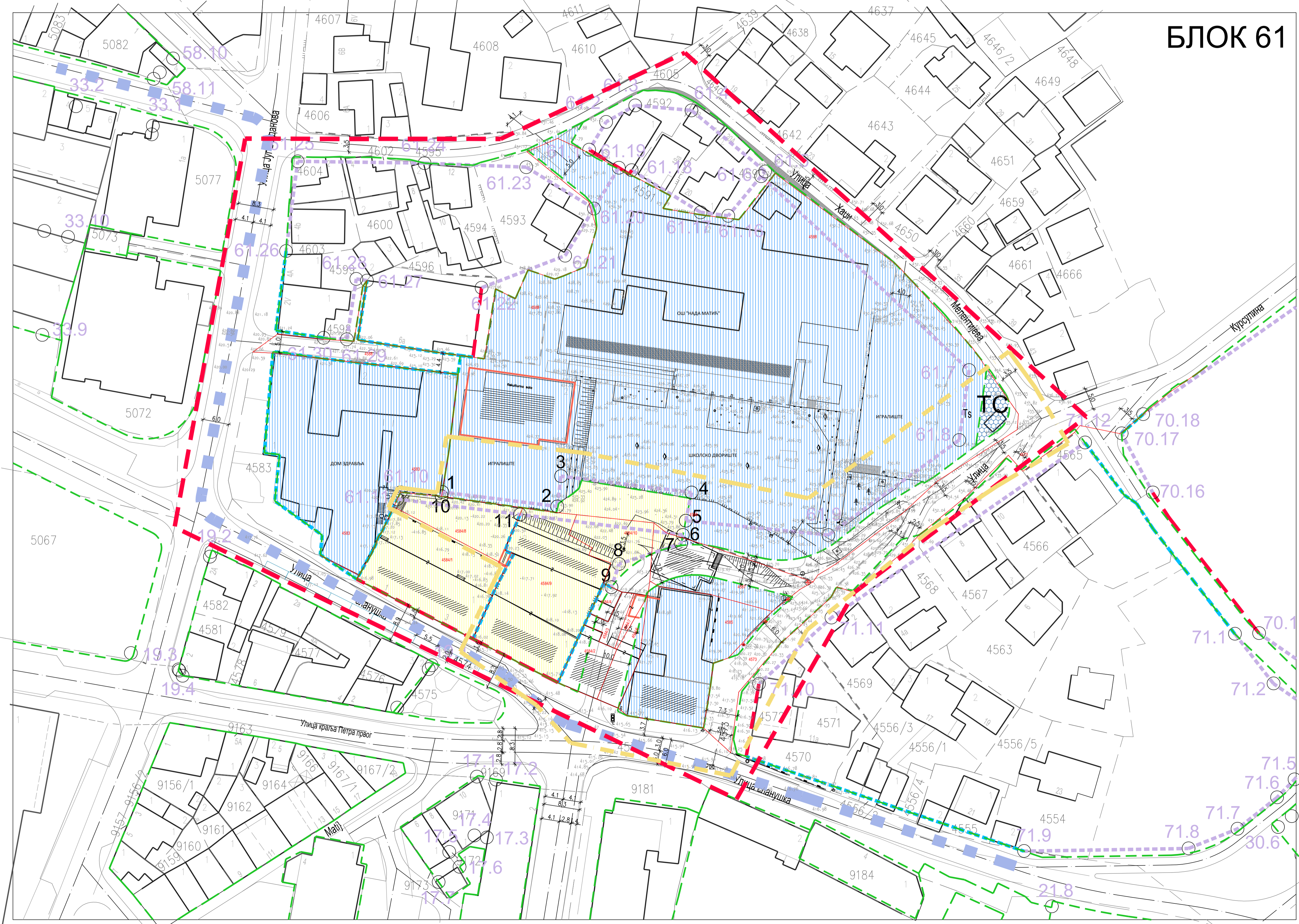
ЛОКАЦИЈА 1

ГРАФИЧКИ ПРИКАЗ

ИЗВОД ИЗ ПГР „Ужице - централни део“
1. фаза, ГРАД УЖИЦЕ
ПЛАНИРАНА НАМЕНА И ЗАШТИТА ПОВРШИНА

НОСИЛАЦ ИЗРАДЕ ПЛАНА	ГРАДСКА УПРАВА ЗА УРБАНИЗАМ, ИЗГРАДЊУ И ИМОВИНСКО - ПРАВНЕ ПОСЛОВЕ		
ОБРАЂИВАЧ	предузеће за пројектовање и консалтинг ИДЕАСТУДИО ДОО УЖИЦЕ		
ОДГОВОРНИ УРБАНИСТА	ИВАН ПЕТРОНИЈЕВИЋ, дипл. инж. арх.	бр. лиценце	200 0885 06
ОДГОВОРНИ УРБАНИСТА	МЛАДЕН НИКОЛИЋ, дипл. инж. грађ.	бр. лиценце	202 1416 13
ДИРЕКТОР	ДАТУМ	РАЗМЕРА	БРОЈ КАРТЕ
ИВАН ПЕТРОНИЈЕВИЋ, дипл. инж. арх.	октобар 2023.	1 : 500	2-2.1

БЛОК 61



ЛЕГЕНДА

ПОВРШИНЕ ЗА ЈАВНЕ НАМЕНЕ

- САОБРАЋАЈНЕ ПОВРШИНЕ И ОБЈЕКТИ
- ЈАВНЕ СЛУЖБЕ
- КОМУНАЛНЕ ПОВРШИНЕ И ОБЈЕКТИ

ПОВРШИНЕ ЗА ОСТАЛЕ НАМЕНЕ

- ПОВРШИНЕ ЗА ОСТАЛЕ НАМЕНЕ

ГРАЂЕВИНСКА ЛИНИЈА

- ГРАЂЕВИНСКА ЛИНИЈА 1
- ГРАЂЕВИНСКА ЛИНИЈА 2
- ГРАЂЕВИНСКА ЛИНИЈА 3

РЕГУЛАЦИОНА ЛИНИЈА

- РЕГУЛАЦИОНА ЛИНИЈА

САОБРАЋАЈНА ИНФРАСТРУКТУРА - ОБЈЕКТИ И ПОВРШИНЕ

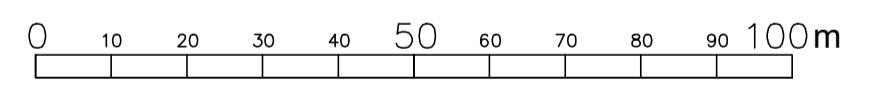
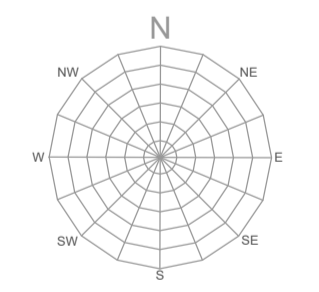
- ИВИЦЕ КОЛОВОЗА
- ОСОВИНЕ САОБРАЋАЈНИЦА
- ПРЕЛОМНЕ ТАЧКЕ ГРАЂ. ЛИНИЈА

- ГРАНИЦА ИЗМЕНА И ДОПУНА ПЛАНА ГЕНЕРАЛНЕ РЕГУЛАЦИЈЕ "УЖИЦЕ - ЦЕНТРАЛНИ ДЕО" 1. ФАЗА, ГРАД УЖИЦЕ
- ГРАНИЦА ИЗМЕНА И ДОПУНА ППР "Ужице-централни део" 1. фаза
- ГРАНИЦА ГРАДСКОГ ЦЕНТРА



ГРАД УЖИЦЕ

ИЗМЕНЕ И ДОПУНЕ ПЛАНА ГЕНЕРАЛНЕ РЕГУЛАЦИЈЕ „УЖИЦЕ - ЦЕНТРАЛНИ ДЕО“ 1. ФАЗА



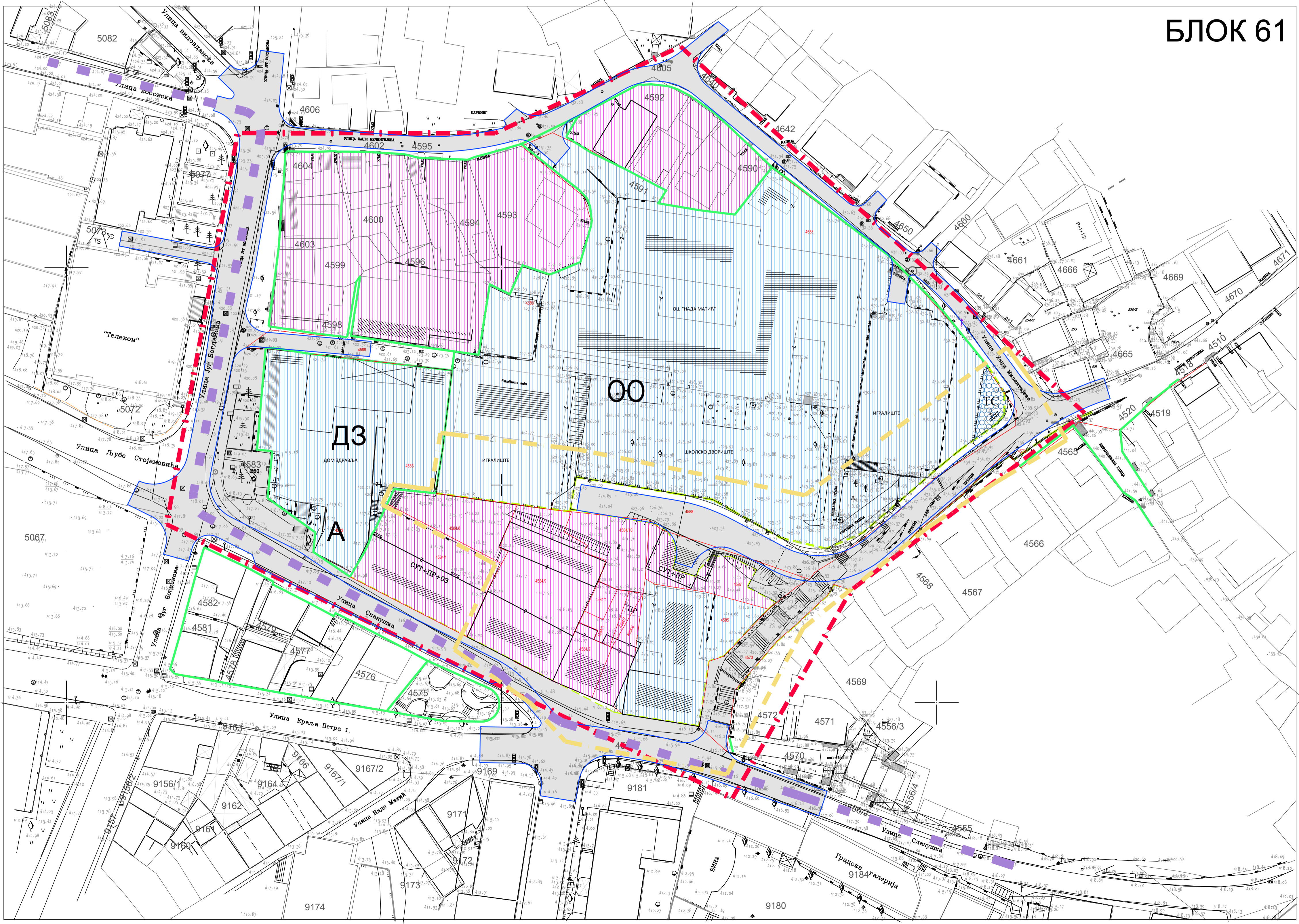
ЛОКАЦИЈА 1

ГРАФИЧКИ ПРИКАЗ

ИЗВОД ИЗ ПГР „Ужице - централни део“ 1. фаза, ГРАД УЖИЦЕ ПЛАНИРАНА РЕГУЛАЦИЈА

НОСИЛАЦ ИЗРАДЕ ПЛАНА	ГРАДСКА УПРАВА ЗА УРБАНИЗАМ, ИЗГРАДЊУ И ИМОВИНСКО - ПРАВНЕ ПОСЛОВЕ		
ОБРАЂИВАЧ	предузеће за пројектовање и консалтинг ИДЕАСТУДИО ДОО УЖИЦЕ		
ОДГОВОРНИ УРБАНИСТА	ИВАН ПЕТРОНИЈЕВИЋ, дипл. инж. арх.	бр. лиценце	200 0885 06
ОДГОВОРНИ УРБАНИСТА	МЛАДЕН НИКОЛИЋ, дипл. инж. грађ.	бр. лиценце	202 1416 13
ДИРЕКТОР	ДАТУМ	РАЗМЕРА	БРОЈ КАРТЕ
ИВАН ПЕТРОНИЈЕВИЋ, дипл. инж. арх.	октобар 2023.	1 : 500	2-2.2

БЛОК 61



ЛЕГЕНДА

- ПОВРШИНЕ ЗА ЈАВНЕ НАМЕНЕ**
- САОБРАЋАЈНЕ ПОВРШИНЕ И ОБЈЕКТИ
 - ЈАВНЕ СЛУЖБЕ-ЗЕМЉИШТЕ ЈАВНЕ НАМЕНЕ
 - КОМУНАЛНЕ ПОВРШИНЕ И ОБЈЕКТИ

- ПОВРШИНЕ ЗА ОСТАЛЕ НАМЕНЕ**
- ПОВРШИНЕ ЗА ОСТАЛЕ НАМЕНЕ

- УРБАНИСТИЧКА РЕГУЛАЦИЈА**
- РЕГУЛАЦИОНА ЛИНИЈА
 - РЕГУЛАЦИОНА ЛИНИЈА ИЗ УСВОЈЕНИХ ПЛАНОВА КОЈА СЕ ЗАДРЖАВА

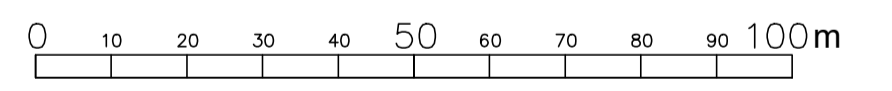
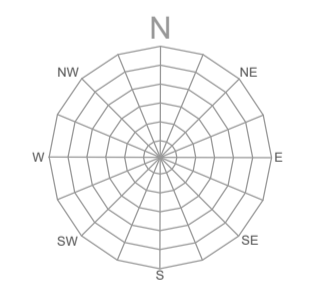
- САОБРАЋАЈНА ИНФРАСТРУКТУРА-ОБЈЕКТИ И ПОВРШИНЕ**
- САОБРАЋАЈНЕ ПОВРШИНЕ И ОБЈЕКТИ
 - ИВИЦЕ КОЛОВОЗА
 - ОСОВИНЕ САОБРАЋАЈНИЦА
 - ИВИЦЕ КОЛОВОЗА - УКИНУТО
 - ИВИЦЕ КОЛОВОЗА - НОВО

- ГРАНИЦА ИЗМЕНА И ДОПУНА ПЛАНА ГЕНЕРАЛНЕ РЕГУЛАЦИЈЕ "УЖИЦЕ - ЦЕНТРАЛНИ ДЕО" I ФАЗА, ГРАД УЖИЦЕ
- ГРАНИЦА ГРАДСКОГ ЦЕНТРА
- ГРАНИЦА ИЗМЕНА И ДОПУНА ПЛАНА ГЕНЕРАЛНЕ РЕГУЛАЦИЈЕ "УЖИЦЕ - ЦЕНТРАЛНИ ДЕО" I ФАЗА, ГРАД УЖИЦЕ - УЖИ ОБУХВАТ



ГРАД УЖИЦЕ

ИЗМЕНЕ И ДОПУНЕ ПЛАНА ГЕНЕРАЛНЕ РЕГУЛАЦИЈЕ „УЖИЦЕ - ЦЕНТРАЛНИ ДЕО“ 1. ФАЗА



ЛОКАЦИЈА 1

ГРАФИЧКИ ПРИКАЗ

ПЛАНИРАНА НАМЕНА ПОВРШИНА

НОСИЛАЦ ИЗРАДЕ ПЛАНА	ГРАДСКА УПРАВА ЗА УРБАНИЗАМ, ИЗГРАДЊУ И ИМОВИНСКО - ПРАВНЕ ПОСЛОВЕ		
ОБРАЂИВАЧ	предузеће за пројектовање и консалтинг ИДЕАСТУДИО ДОО УЖИЦЕ		
ОДГОВОРНИ УРБАНИСТА	ИВАН ПЕТРОНИЈЕВИЋ, дипл. инж. арх.	бр.лиценце	200 0885 06
ОДГОВОРНИ УРБАНИСТА	МЛАДЕН НИКОЛИЋ, дипл. инж. грађ.	бр.лиценце	202 1416 13
ДИРЕКТОР	ДАТУМ	РАЗМЕРА	БРОЈ КАРТЕ
ИВАН ПЕТРОНИЈЕВИЋ, дипл.инж.арх.	октобар 2023.	1 : 500	3

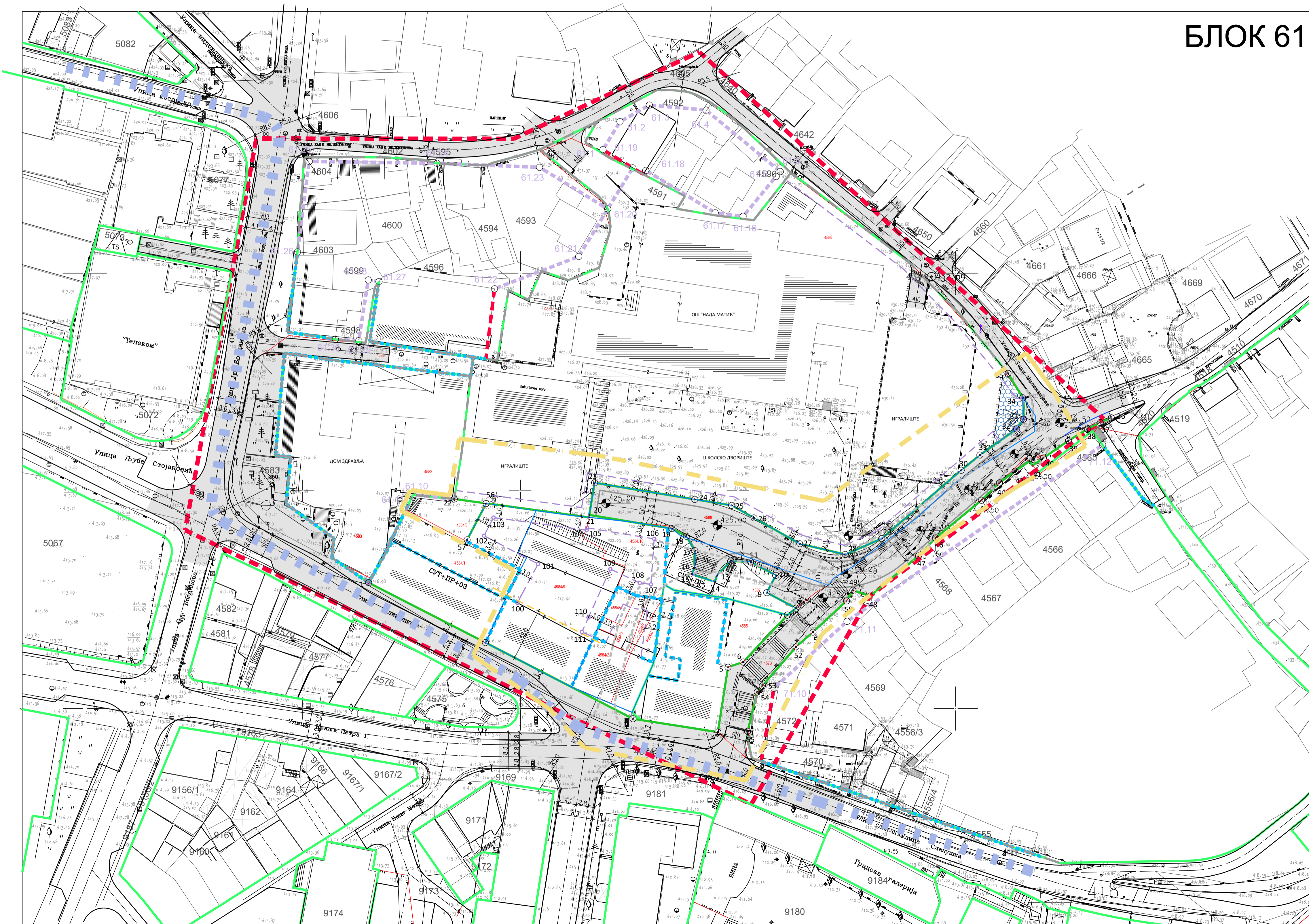
АНАЛИТИЧКО-ГЕОДЕТСКЕ ПРЕЛОМНЕ ТАЧКЕ
ГРАЂЕВИНСКИХ ЛИНИЈА

100	7407399.34	4857624.26
101	7407404.07	4857633.19
102	7407391.65	4857639.68
103	7407393.83	4857643.86
104	7407415.24	4857640.95
105	7407415.33	4857641.50
106	7407430.75	4857638.95
107	7407429.99	4857628.50
108	7407427.43	4857628.84
109	7407420.67	4857632.02
110	7407415.65	4857620.92
111	7407414.15	4857617.58

АНАЛИТИЧКО-ГЕОДЕТСКЕ ПРЕЛОМНЕ ТАЧКЕ РЕГУЛАЦИОНЕ ЛИНИЈЕ

1	7407365.14	4857628.90	21	7407415.73	4857643.91	41	7407517.63	4857655.81
2	7407391.98	4857615.13	22	7407384.83	4857648.11	42	7407516.95	4857656.79
3	7407425.87	4857597.63	23	7407417.06	4857651.85	43	7407513.65	4857654.50
4	7407445.36	4857594.58	24	7407440.06	4857648.03	44	7407510.05	4857651.84
5	7407447.71	4857609.47	25	7407448.55	4857646.66	45	7407505.92	4857647.82
6	7407451.17	4857610.67	26	7407453.67	4857643.78	46	7407495.35	4857639.16
7	7407461.35	4857621.47	27	7407464.19	4857637.84	47	7407491.46	4857635.04
8	7407463.32	4857623.04	28	7407474.64	4857635.38	48	7407480.32	4857625.83
9	7407456.59	4857626.60	29	7407483.01	4857639.03	49	7407476.38	4857627.15
10	7407458.70	4857630.58	30	7407501.26	4857654.72	50	7407474.93	4857624.70
11	7407452.93	4857633.63	31	7407505.55	4857658.22	51	7407467.23	4857617.55
12	7407448.31	4857633.87	32	7407513.98	4857664.22	52	7407463.32	4857614.15
13	7407445.14	4857630.51	33	7407515.57	4857666.44	53	7407455.58	4857605.16
14	7407444.67	4857629.09	34	7407515.40	4857671.38	54	7407454.41	4857603.76
15	7407439.45	4857630.81	35	7407512.00	4857676.97	55	7407452.20	4857594.74
16	7407439.92	4857632.29	36	7407535.75	4857666.77	56	7407392.13	4857647.08
17	7407440.06	4857636.26	37	7407533.21	4857665.68	57	7407387.77	4857638.74
18	7407438.11	4857639.56	38	7407530.26	4857664.20			
19	7407434.80	4857641.32	39	7407525.93	4857661.53			
20	7407415.83	4857644.46	40	7407520.14	4857657.54			

БЛОК 61



ЛЕГЕНДА

УРБАНИСТИЧКА РЕГУЛАЦИЈА

- РЕГУЛАЦИОНА ЛИНИЈА
- РЕГУЛАЦИОНА ЛИНИЈА ИЗ УСВОЈЕНИХ ПЛАНОВА КОЈА СЕ ЗАДРЖАВА
- РЕГУЛАЦИОНА ЛИНИЈА КОЈА СЕ УКИДА
- ГРАЂЕВИНСКА ЛИНИЈА 3 - НОВА
- ГРАЂЕВИНСКА ЛИНИЈА 7
- ГРАЂЕВИНСКА ЛИНИЈА - УКИДА СЕ
- ЛИНИЈА КОЛОВОЗА - НОВО
- ЛИНИЈА КОЛОВОЗА /ИВИЧЊАК
- ОСА САОБРАЋАЈНИЦЕ
- ЛИНИЈА КОЛОВОЗА - УКИДА СЕ
- ОСА САОБРАЋАЈНИЦЕ - УКИДА СЕ

ГРАЂЕВИНСКЕ ЛИНИЈЕ ИЗ УСВОЈЕНИХ ПЛАНОВА КОЈА СЕ ЗАДРЖАВА

- ГРАЂЕВИНСКА ЛИНИЈА 1
- ГРАЂЕВИНСКА ЛИНИЈА 2
- ГРАЂЕВИНСКА ЛИНИЈА 3

○ ПРЕЛОМНЕ ТАЧКЕ ГРАЂ. ЛИНИЈА
○ ОЗНАКЕ ПРЕЛОМНИХ ТАЧАКА ГРАЂ. ЛИНИЈА

○ ПРЕЛОМНЕ ТАЧКЕ ГРАЂ. ЛИНИЈА - КОЈЕ СЕ УКИДАЈУ
○ ОЗНАКЕ ПРЕЛОМНИХ ТАЧАКА ГРАЂ. ЛИНИЈА - КОЈЕ СЕ УКИДАЈУ

ГРАНИЦА ИЗМЕНА И ДОПУНА ПЛАНА ГЕНЕРАЛНЕ РЕГУЛАЦИЈЕ "УЖИЦЕ - ЦЕНТРАЛНИ ДЕО" I ФАЗА, ГРАД УЖИЦЕ

ГРАНИЦА ИЗМЕНА И ДОПУНА ПГР "Ужице-централни део" I фаза - УЖИ ОБУХВАТ

ГРАНИЦА ГРАДСКОГ ЦЕНТРА

ГРАД УЖИЦЕ

ИЗМЕНЕ И ДОПУНЕ ПЛАНА ГЕНЕРАЛНЕ РЕГУЛАЦИЈЕ „УЖИЦЕ - ЦЕНТРАЛНИ ДЕО“ 1. ФАЗА

ЛОКАЦИЈА 1

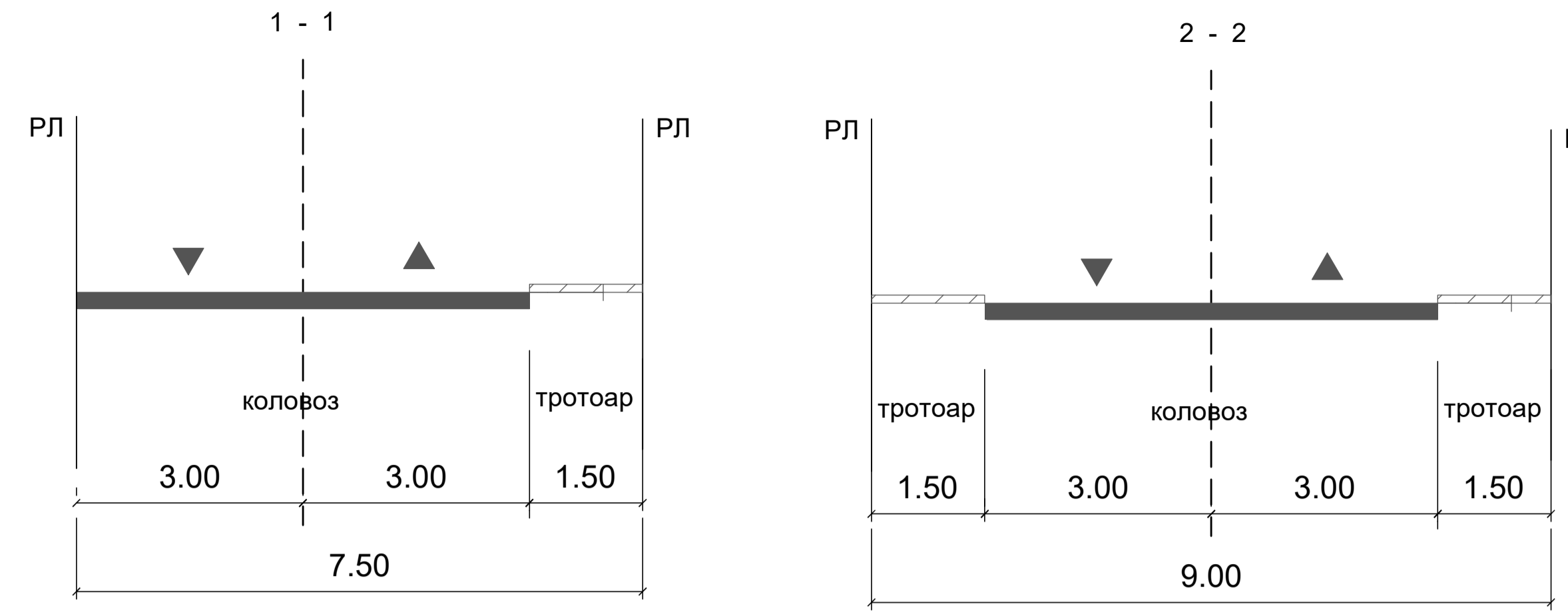
ГРАФИЧКИ ПРИКАЗ

УРБАНИСТИЧКА РЕГУЛАЦИЈА И НИВЕЛАЦИЈА

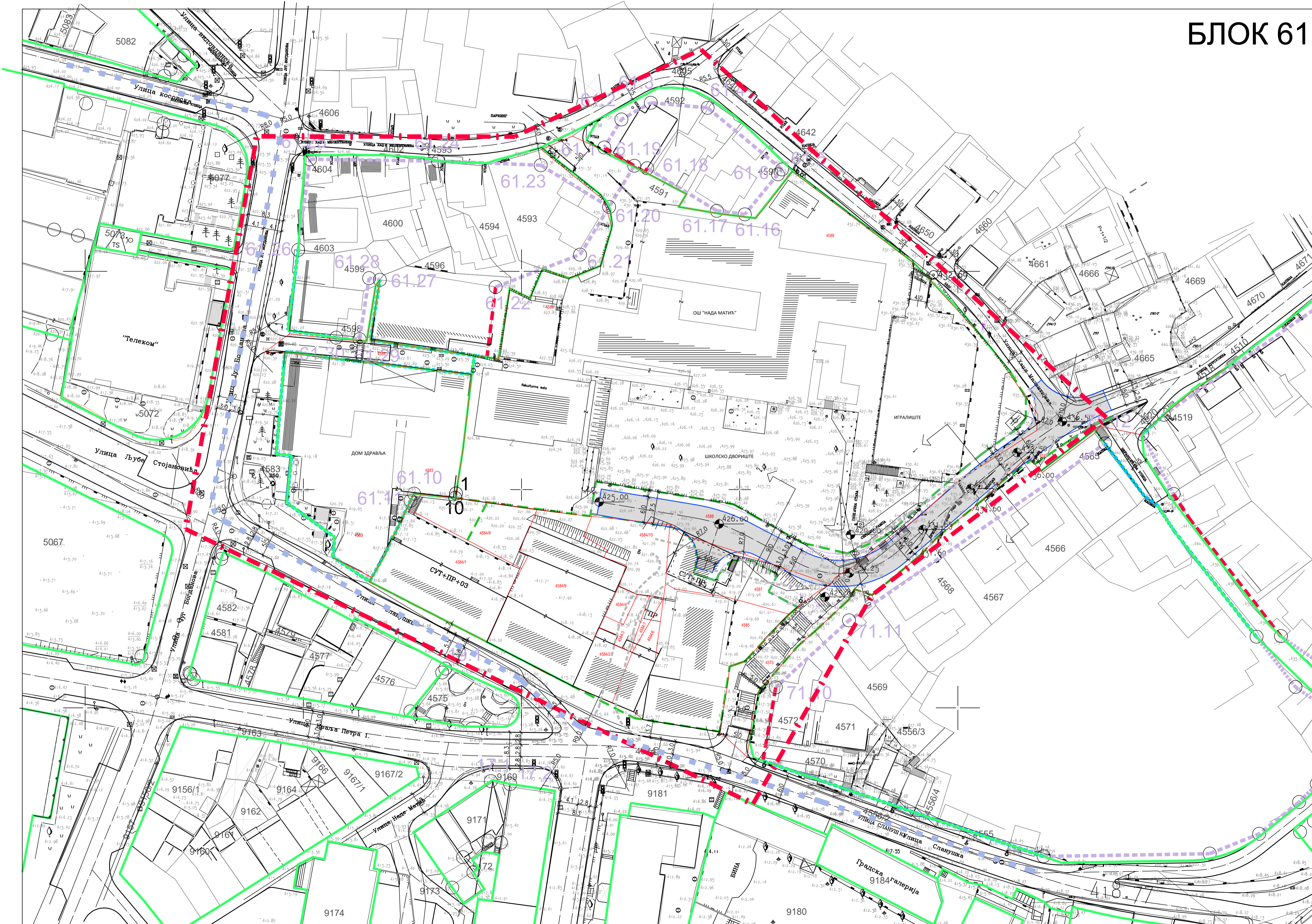
НОСИЛАЦ ИЗРАДЕ ПЛАНА	ГРАДСКА УПРАВА ЗА УРБАНИЗАМ, ИЗГРАДЊУ И ИМОВИНСКО - ПРАВНЕ ПОСЛОВЕ		
ОБРАЂИВАЧ	предузеће за пројектовање и консалтинг ИДЕАСТУДИО ДОО УЖИЦЕ		
ОДГОВОРНИ УРБАНИСТА	ИВАН ПЕТРОНИЈЕВИЋ, дипл. инж. арх.	бр.лиценце	200 0885 06
ОДГОВОРНИ УРБАНИСТА	МЛАДЕН НИКОЛИЋ, дипл. инж. грађ.	бр.лиценце	202 1416 13
ДИРЕКТОР	ДАТУМ	РАЗМЕРА	БРОЈ КАРТЕ
ИВАН ПЕТРОНИЈЕВИЋ, дипл.инж.арх.	октобар 2023.	1 : 500	5

АНАЛИТИЧКО-ГЕОДЕТСКЕ ПРЕЛОМНЕ ТАЧКЕ РЕГУЛАЦИОНЕ ЛИНИЈЕ

1	7407365.14	4857628.90	21	7407415.73	4857643.91	41	7407517.63	4857655.81
2	7407391.98	4857615.13	22	7407384.83	4857648.11	42	7407516.95	4857656.79
3	7407425.87	4857597.63	23	7407417.06	4857651.85	43	7407513.65	4857654.50
4	7407445.36	4857594.58	24	7407440.06	4857648.03	44	7407510.05	4857651.84
5	7407447.71	4857609.47	25	7407448.55	4857646.66	45	7407505.92	4857647.82
6	7407451.17	4857610.67	26	7407453.67	4857643.78	46	7407495.35	4857639.16
7	7407461.35	4857621.47	27	7407464.19	4857637.84	47	7407491.46	4857635.04
8	7407463.32	4857623.04	28	7407474.64	4857635.38	48	7407480.32	4857625.83
9	7407456.59	4857626.60	29	7407483.01	4857639.03	49	7407476.38	4857627.15
10	7407458.70	4857630.58	30	7407501.26	4857654.72	50	7407474.93	4857624.70
11	7407452.93	4857633.63	31	7407505.55	4857658.22	51	7407467.23	4857617.55
12	7407448.31	4857633.87	32	7407513.98	4857664.22	52	7407463.32	4857614.15
13	7407445.14	4857630.51	33	7407515.57	4857666.44	53	7407455.58	4857605.16
14	7407444.67	4857629.09	34	7407515.40	4857671.38	54	7407454.41	4857603.76
15	7407439.45	4857630.81	35	7407512.00	4857676.97	55	7407452.20	4857594.74
16	7407439.92	4857632.29	36	7407535.75	4857666.77	56	7407392.13	4857647.08
17	7407440.06	4857636.26	37	7407533.21	4857665.68	57	7407387.77	4857638.74
18	7407438.11	4857639.56	38	7407530.26	4857664.20			
19	7407434.80	4857641.32	39	7407525.93	4857661.53			
20	7407415.83	4857644.46	40	7407520.14	4857657.54			



БЛОК 61



ЛЕГЕНДА

САОБРАЋАЈНЕ ПОВРШИНЕ

- ЛИНИЈА КОЛОВОЗА - ПОСТОЈЕЋЕ
- ЛИНИЈА КОЛОВОЗА - НОВО
- ЛИНИЈА ТРОТОАРА
- ЛИНИЈА КОЛОВОЗА - УКИДА СЕ
- ОСА САОБРАЋАЈНИЦЕ

УРБАНИСТИЧКА РЕГУЛАЦИЈА

- РЕГУЛАЦИОНА ЛИНИЈА
- РЕГУЛАЦИОНА ЛИНИЈА ИЗ УСВОЈЕНИХ ПЛАНОВА КОЈА СЕ ЗАДРЖАВА
- РЕГУЛАЦИОНА ЛИНИЈА КОЈА СЕ УКИДА

ПОВРШИНЕ ЗА ЈАВНЕ НАМЕНЕ

- САОБРАЋАЈНЕ ПОВРШИНЕ - НОВО
- ГРАНИЦА ИЗМЕНА И ДОПУНА ПЛАНА ГЕНЕРАЛНЕ РЕГУЛАЦИЈЕ "УЖИЦЕ - ЦЕНТРАЛНИ ДЕО" I ФАЗА, ГРАД УЖИЦЕ
- ГРАНИЦА ГРАДСКОГ ЦЕНТРА

Симболи:

- КООРДИНАТА ПРЕЛОМНИХ ТАЧКА ОСОВИНА САОБРАЋАЈНИЦА
- РАДИЈУСИ ОСОВИНА САОБРАЋАЈНИЦА
- ИВИЧНИ РАДИЈУСИ САОБРАЋАЈНИЦА
- ПОДУЖНО ПАРКИРАЊЕ
- ОЗНАКА ПРОФИЛА САОБРАЋАЈНИЦА
- БРОЈ ПАРКИНГ МЕСТА

ГРАД УЖИЦЕ

ИЗМЕНЕ И ДОПУНЕ ПЛАНА ГЕНЕРАЛНЕ РЕГУЛАЦИЈЕ „УЖИЦЕ - ЦЕНТРАЛНИ ДЕО“ I. ФАЗА

ЛОКАЦИЈА 1

ГРАФИЧКИ ПРИКАЗ

САОБРАЋАЈНО РЕШЕЊЕ

НОСИЛАЦ ИЗРАДЕ ПЛАНА	ГРАДСКА УПРАВА ЗА УРБАНИЗАМ, ИЗГРАДЊУ И ИМОВИНСКО - ПРАВНЕ ПОСЛОВЕ		
ОБРАЂИВАЧ	предузеће за пројектовање и консалтинг ИДЕАСТУДИО ДОО УЖИЦЕ		
ОДГОВОРНИ УРБАНИСТА	ИВАН ПЕТРОНИЈЕВИЋ, дипл. инж. арх.	бр. лиценце	200 0885 06
ОДГОВОРНИ УРБАНИСТА	МЛАДЕН НИКОЛИЋ, дипл. инж. грађ.	бр. лиценце	202 1416 13
ДИРЕКТОР	ИВАН ПЕТРОНИЈЕВИЋ, дипл. инж. арх.	ДАТУМ	октобар 2023.
		РАЗМЕРА	1 : 500
		БРОЈ КАРТЕ	6

ЛЕГЕНДА
ПОСТОЈЕЋА ТЕЛЕКОМУНИКАЦИОНА ИНФРАСТРУКТУРА

- ПОДЗЕМНИ ОПТИЧКИ КАБАЛ
- ТТ КАБЛОВСКА КАНАЛИЗАЦИЈА (1-30 пластичних цеви)
- ОПТИЧКИ КАБАЛ
- ЦЕВИ Ø100 и Ø110 НА ПРЕЛАЗИМА СТАВЉЕНЕ ПОД АСФАЛТ
- СПОЉАШЊИ ИЗВОД НА БЕТОНСКОМ СТУБУ
- БАЗНЕ СТАНИЦЕ МОБИЛНЕ ТЕЛЕФОНИЈЕ
- ПОСТОЈЕЋЕ КАБЛОВСКО ОКНО
- ТЕЛЕКОМ СРБИЈА
- ПОСТОЈЕЋИ ИЗВОДНИ ОРМАН У ОБЈЕКТУ
- TELENOR MOBILE
- ПОСТОЈЕЋИ НАСТАВАК У ОКНУ
- VIP MOBILE
- ПОСТОЈЕЋИ НАСТАВАК У ЗЕМЉИ
- ТВ СТАНИЦА
- ОПТИЧКИ ИЗВОДИ УНУТАР ОБЈЕКТА
- РАДИО СТАНИЦА
- СПОЉНИ НАДЗЕМНИ КАБЛОВСКИ ИЗВОДИ
- ТЕЛЕФОНСКА ЦЕНТРАЛА
- ОБЈЕКТИ ПОШТЕ
- РЕПЕТИТОРИ

ПОСТОЈЕЋА ЕЛЕКТРОЕНЕРГЕТСКА ИНФРАСТРУКТУРА

- ПОСТОЈЕЋА ТРАФОСТАНИЦА 35/10 kV
- ПОСТОЈЕЋА ТРАФОСТАНИЦА 10/0.4 kV
- ПОСТОЈЕЋЕ ХИДРОЕЛЕКТРАНЕ И МАЛЕ ХИДРОЕЛЕКТРАНЕ
- ПОСТОЈЕЋИ ДАЛЕКОВОД ИЛИ КАБЛВОД 10 kV
- ПОСТОЈЕЋИ ДАЛЕКОВОД ИЛИ КАБЛВОД 0.4 kV
- ПЛАНИРАНА ЕЛЕКТРОЕНЕРГЕТСКА ИНФРАСТРУКТУРА
- ПЛАНИРАНЕ ТРАФОСТАНИЦА
- ПЛАНИРАНЕ ТРАФОСТАНИЦА ЗА ИЗМЕШТАЊЕ

ПОСТОЈЕЋА ГАСОВОДНА МРЕЖА

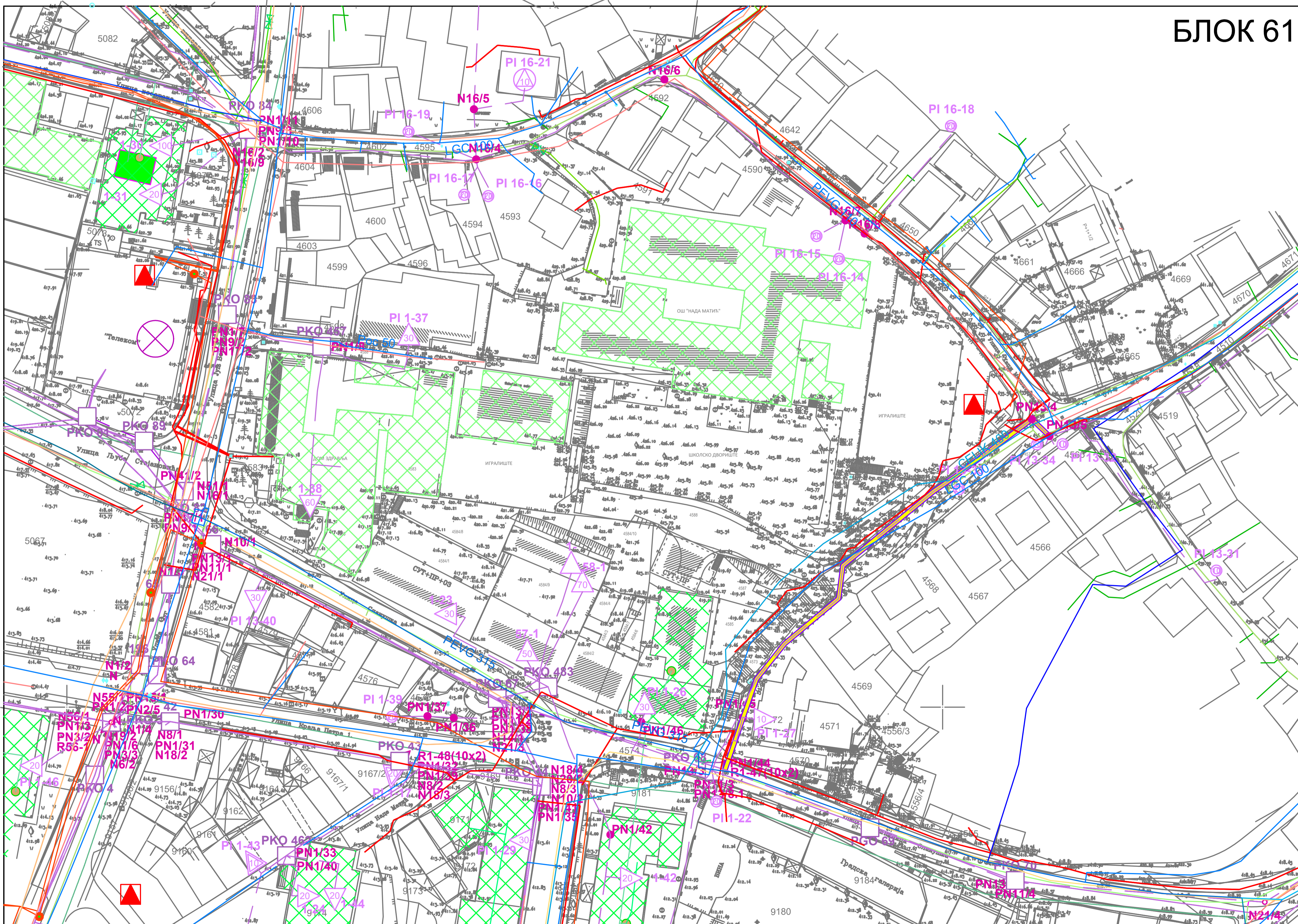
- МЕРНО РЕГУЛАЦИОНА СТАНИЦА "ПЛАЖА"
- МЕРНО РЕГУЛАЦИОНА СТАНИЦА "ЦРВЕНИ КРСТ"
- ПОЛИЕТИЛЕНСКЕ ЦЕВИ Ø180mmØ
- ПОЛИЕТИЛЕНСКЕ ЦЕВИ Ø125mmØ
- ПОЛИЕТИЛЕНСКЕ ЦЕВИ Ø90mmØ
- ПОЛИЕТИЛЕНСКЕ ЦЕВИ Ø63mmØ
- ПОЛИЕТИЛЕНСКЕ ЦЕВИ Ø40mmØ
- ПОЛИЕТИЛЕНСКЕ ЦЕВИ Ø25mmØ
- ЧЕЛИЧНИ ГРАДСКИ ГАСОВОД
- СЕКЦИЈСКИ ВЕНТИЛ
- ПЛАНИРАНА ГАСОВОДНА МРЕЖА
- ГАСОВОДНА МРЕЖА

ПОСТОЈЕЋА ТОПЛОВОДНА МРЕЖА

- КОТЛАРНИЦА НА ГАСУ / ГАС
- КОТЛАРНИЦА НА ГАСУ
- КОТЛАРНИЦА НА УГАЉ
- КОТЛАРНИЦЕ КОЈЕ СЕ УКИДАЈУ НАКОН РЕАЛИЗАЦИЈЕ
- ТОПЛИФИЦИРАНИ ОБЈЕКТИ
- ОБЈЕКТИ СА ИНДИВИДУАЛНИМ КОТЛАРНИЦАМА
- ПРИМАРНИ ТОПЛОВОД
- СЕКУНДАРНИ ТОПЛОВОД
- ПОДСТАНИЦЕ
- ШАХТОВИ
- ПЛАНИРАНА ТОПЛОВОДНА МРЕЖА
- ПЛАНИРАНИ ТОПЛОВОД

ЛЕГЕНДА

- ПОСТОЈЕЋА ВОДОВОДНА МРЕЖА**
- ПОСТОЈЕЋИ РЕЗЕРВОАР ЗА ВОДУ ПОЛИЕТИЛЕНСКЕ ЦЕВИ Ø180mmØ
 - ПОСТОЈЕЋА ЦРПНА СТАНИЦА
 - ПОСТОЈЕЋА ХИДРОСТАНИЦА
 - СС Ø 600
 - СС Ø 500
 - АСС Ø 450
 - СС Ø 400
 - < Ø 200
 - СС Ø 200
 - АСС Ø 300
 - АСС Ø 250
 - LGS Ø 300
 - LGS Ø 200
 - PEVG Ø 300
 - ПЛАНИРАНА ВОДОВОДНА МРЕЖА
 - ПЛАНИРАНА ВОДОВОДНА МРЕЖА
 - БУДУЋА ЦРПНА СТАНИЦА
 - ПЛАНИРАНИ РЕЗЕРВОАР
- ПОСТОЈЕЋА КАНАЛИЗАЦИОНА МРЕЖА**
- ГЛАВНИ КОЛЕКТОР БЕТОНСКИ ЈАКОЛИКИ Ø1100/750
 - ГЛАВНИ КОЛЕКТОР АУТОКЛАВИРАНЕ АЦЦ Ø1000
 - ПОСТОЈЕЋА КИШНА КАНАЛИЗАЦИЈА
- ПЛАНИРАНА КАНАЛИЗАЦИОНА МРЕЖА**
- ПЛАНИРАНА ФЕКАЛНА КАНАЛИЗАЦИЈА
 - ДЕО ПОСТОЈЕЋЕ ФЕКАЛНЕ КАНАЛИЗАЦИЈЕ КОЈИ ЋЕ СЕ УКИНУТИ ПОСЛЕ ЗАЦЕВЉЕЊА КОШТИЧКОГ ПОТОКА
 - ПЛАНИРАНА ФЕКАЛНА ПУМПНА СТАНИЦА
 - ПЛАНИРАНИ КИШНИ КОЛЕКТОР
 - ПЛАНИРАНА КИШНА КАНАЛИЗАЦИЈА

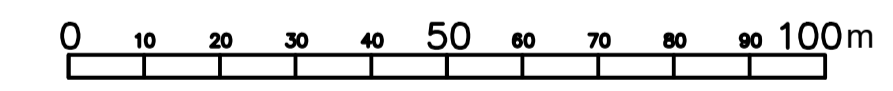
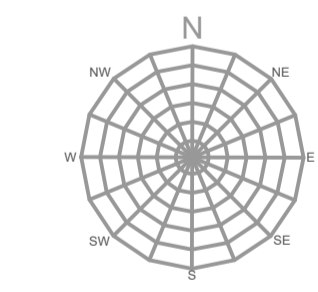


БЛОК 61



ГРАД УЖИЦЕ

**ИЗМЕНЕ И ДОПУНЕ
ПЛАНА ГЕНЕРАЛНЕ РЕГУЛАЦИЈЕ
„УЖИЦЕ - ЦЕНТРАЛНИ ДЕО“ 1. ФАЗА**



ЛОКАЦИЈА 1

ГРАФИЧКИ ПРИКАЗ

СИНХРОН ПЛАН ИНФРАСТРУКТУРЕ

НОСИЛАЦ ИЗРАДЕ ПЛАНА	ГРАДСКА УПРАВА ЗА УРБАНИЗАМ, ИЗГРАДЊУ И ИМОВИНСКО - ПРАВНЕ ПОСЛОВЕ		
ОБРАЂИВАЧ	предузеће за пројектовање и консалтинг ИДЕАСТУДИО ДОО УЖИЦЕ		
ОДГОВОРНИ УРБАНИСТА	ИВАН ПЕТРОНИЈЕВИЋ, дипл. инж. арх.	бр. лиценце	200 0885 06
ОДГОВОРНИ УРБАНИСТА	МЛАДЕН НИКОЛИЋ, дипл. инж. грађ.	бр. лиценце	202 1416 13
ДИРЕКТОР	ДАТУМ	РАЗМЕРА	БРОЈ КАРТЕ
ИВАН ПЕТРОНИЈЕВИЋ, дипл. инж. арх.	октобар 2023.	1 : 500	7