



РЕПУБЛИКА СРБИЈА
ГРАД УЖИЦЕ

СКУПШТИНА ГРАДА

I Број: 463-35/23-04

Датум: _____.2023.године

На основу члана 26. став 1. тачка 3, члана 27. став 10. и члана 30. став 1. тачка 1,2 и 3 Закона о јавној својини („Сл.гласник РС“ број 72/2011, 88/2013, 105/2014, 104/2016-др.закон, 108/2016, 113/2017, 95/2018 и 153/2020), члана 100. став 1. тачка 7. Закона о планирању и изградњи („Сл.гласник РС“ број 72/2009, 81/2009-испр., 64/2010-одлука УС, 24/2011, 121/2012, 42/2013-одлука УС, 50/2013-одлука УС, 98/2013-одлука УС, 132/2014, 145/2014, 83/2018, 31/2019, 37/2019, 9/2020 и 52/2021) и члана 60. став 1. тачка 23. Статута града Ужица („Службени лист града Ужица“ број 4/19), Скупштина града Ужица на седници одржаној дана2023. године, доноси

ОДЛУКУ

о размени реалног удела јавне својине кат.парц.бр. **9857/1 КО Ужице**, за катастарску парцелу **9857/2 КО Ужице** и реални удео приватне својине дела кат.парц.бр. **9857/1 КО Ужице**, уз доплату разлике у новцу

1. ОДОБРАВА СЕ, размена реалног удела јавне својине града Ужица, катастарске парцеле бр. **9857/1 КО Ужице**, за реални удео приватне својине Николић (Спасоје) Љубинке из Ужица, Павловић (Спасоје) Живојина из Ужица и Рогић (Спасоје) Цмиљане из Ужица катастарске парцеле **9857/1 КО Ужице** и катастарску парцелу бр. **9857/2 КО Ужице** уз доплату разлике површине између тржишних вредности непокретности које су предмет размене у новцу, тако да се:

- реални удео **378/2238** катастарске парцеле број **9857/1 КО Ужице**, уписан у лист непокретности **3630 КО Ужице**, као јавна својина града Ужица, **мења за**

- кат.парцелу број **9857/2 КО Ужице**, уписану у лист непокретности **18101 КО Ужице**, површине **110 м²**, као приватна својина Николић (Спасоје) Љубинке, Павловић (Спасоје) Живојина и Рогић (Спасоје) Цмиљане сви из Ужица и делове приватне својине катастарске парцеле **9857/1 КО Ужице**, Николић (Спасоје) Љубинке, Павловић (Спасоје) Живојина и Рогић (Спасоје) Цмиљане сви из Ужица, уписане у лист непокретности **3630 КО Ужице** и то: део од којег је формирана **КП-9** површине **80 м²**, у оквиру аналитичких тачака **73, 48, 49, 50, 51, 52, 82, 81, 76, 75** и **74**, **КП-8** површине **2 м²**, у оквиру аналитичких тачака **76, 73, 74** и **75**, **КП-7** површине **3 м²**, у оквиру аналитичких тачака **47, 46, 50, 49** и **48**, **КП-6** површине **2 м²**, у оквиру аналитичких тачака **38, 37, 45** и **39**, **КП-11** део Д-површине **5 м²** у оквиру аналитичких тачака **40, 44, 78** и **79** и **ГПП-2** део Ж - површине **37 м²** у оквиру аналитичких тачака **35, 36, 37, 38, 39, 79** и **78**, укупна површина приватне својине за размену **239 м²**.

2. Пројектом препарцелације катастарских парцела 9851/1, 9854/1, 9857/1 и 9852 све КО Ужице, формирана је једна грађевинска, једанаест катастарских парцела и две грађевинске парцеле пута, стручног обрађивача „АГ биро“ д.о.о.Ужице, Ул. Курлагина бр.10, Ужице, одговорни урбаниста Ана Папић, дипл.инж.арх, број лиценце 200 0716 04 чији саставни део је Пројекат геодетског обележавања који је израђен од стране геодетске агенције „Елипса“ Владан Скоковић пр. Ужице, ул. Николе Пашића бр. 30/1, одговорни пројектант Марија Радојичић, специјалиста струковни инжењер геодезије, геодетска лиценца првог реда бр.01 0602 19.

За напред наведени пројекат препарцелације издата је Потврда Градске управе за урбанизам изградњу и имовинско-правне послове града Ужица, Одељења за спровођење планова и изградњу VI број 350-43/22-02 од 21.12.2022. године, да је исти у складу са Планом генералне регулације „Крчагово“ у Ужицу (Сл. лист града Ужица бр.5-5/12 и 29/15).

3.Тржишна цена катастарских парцела бр. 9857/1, 9851/1, 9854/1, 9852 и 9857/2 све КО Ужице, утврђена је у износу од 6.352,30 динара/м², утврђено Записником Пореске управе министарства финансија Филијале Ужице, о процени вредности непокретности број 100-464-08-00080/2023-02 од 20.03.2023.године, и Записником Пореске управе министарства финансија Филијале Ужице, о процени вредности непокретности број 100-464-08-00088/2023-02 од 30.03.2023.године.

4. Како је тржишна вредност непокретности у јавној својини већа од тржишне вредности непокретности у приватној својини потребно је да Николић (Спасоје) Љубинка из Ужица, Павловић (Спасоје) Живојин из Ужица и Рогић (Спасоје) Цмиљана из Ужица, пре овере Уговора о размени на име накнаде за непокретност - земљиште које се размењује из јавне својине, за површину од 139 м², уплате износ 882.969,70 динара, а на основу одређене тржишне вредности од 6.352,30 динара по м², утврђене по напред наведеним записницима.

5. Овлашћује се градоначелник града Ужица да, по прибављеном мишљењу Градског правобранилаштва града Ужица, закључи уговор о размени непокретности из тачке 1. ове Одлуке.

6. Обавезу плаћања трошкова овере уговора код Јавног бележника, пореза на пренос апсолутних права и укњижбе предметних непокретности код Републичког геодетског завода, Службе за катастар непокретности Ужице, снесе Николић (Спасоје) Љубинка из Ужица, Павловић (Спасоје) Живојин из Ужица и Рогић (Спасоје) Цмиљана из Ужица.

7. Ова Одлука ступа на снагу осмог дана од дана објављивања у „Службеном листу града Ужица“.

Образложење

Градској управи за урбанизам изградњу и имовинско-правне послове града Ужица, Одељењу за имовинско правне послове, захтев за регулисање имовинско правних односа по потврђеном пројекту препарцелације поднели су Павловић Живојин, Николић Љубинка и Рогић Цмиљана сви из Ужица и то за регулисање имовинско правних односа путем размене реалног удела јавне својине града Ужица, катастарске парцеле 9857/1 КО Ужице за катастарску парцелу 9857/2 КО Ужице и реални удео права приватне својине катастарске парцеле 9857/1 КО Ужице.

Увидом у списе предмета ове управе VI бр. 463-35/23-04 приложеноу и прибављену документацију, утврђено је следеће:

ГРАД УЖИЦЕ

- Плански основ за израду пројекта препарцелације садржан је у одредбама Плана генералне регулације „Крчагово,, који је усвојен на Скупштини града Ужица 05.04.2012. године, објављен у „Сл. листу града Ужица“ бр.5-4/12 и 29/15). Циљ израде Пројекта препарцелације је реализација планског решења, односно стварање могућности за изградњу објеката услужних делатности,

- Катастарске парцеле 9851/1, 9854/1, 9857/1 и 9852 све КО Ужице, налазе се у обухвату ПГР „Крчагово“ који је усвојен на Скупштини града Ужица,

- да је од стране ове Управе, прибављен Пројекат препарцелације катастарских парцела број 9851/1, 9854/1, 9857/1 и 9852 све КО Ужице, којим је формирана једна грађевинска, једанаест катастарских парцела и две грађевинске парцеле пута, стручног обрађивача „АГ биро“ д.о.о. Ужице, Ул. Курлагина бр.10, Ужице, одговорни урбаниста Ана Папић, дипл.инж.арх, број лиценце 200 0716 04 чији саставни део је Пројекат геодетског обележавања који је израђен од стране геодетске агенције „Елипса“ Владан Скоковић пр. Ужице, ул. Николе Пашића бр. 30/1, одговорни пројектант Марија Радојичић, специјалиста струковни инжењер геодезије, геодетска лиценца првог реда бр.01 0602 19.

За напред наведени пројекат препарцелације издата је Потврда Градске управе за урбанизам изградњу и имовинско-правне послове града Ужица, Одељења за спровођење планова и изградњу VI број 350-43/22-02 од 21.12.2022. године, да је исти у складу са Планом генералне регулације „Крчагово“ у Ужицу (Сл. лист града Ужица бр.5-5/12 и 29/15).

- да је увидом у лист непокретности број **12338 КО Ужице**, утврђено да је на кат.парцели број **9851/1 КО Ужице**, која је по врсти градско грађевинско земљиште а по култури остало вештачки створено неплодно површине **1080 м2**, уписана јавна својина града Ужица,

- да је увидом у лист непокретности број **10827 КО Ужице**, утврђено да је на катастарској парцели **9852 КО Ужице**, која је по врсти градско грађевинско земљиште а по култури земљиште под зградом и другим објектом површине **16 м2**, земљиште под зградом и другим објектом **14 м2**, земљиште уз зграду и други објекат **154 м2**, укупне површине **184 м2**, уписана јавна својина града Ужица,

- да је увидом у лист непокретности број **3628 КО Ужице**, утврђено да је на катастарској парцели **9854/1 КО Ужице**, која је по врсти градско грађевинско земљиште а по култури земљиште под зградом и другим објектом површине **73 м2**, земљиште уз зграду и други објекат **500 м2**, воћњак **5**. Класе **70 м2**, укупне површине **643 м2**, уписана приватна својина Тановић Жељка из Ужица са уделом $\frac{1}{4}$, Цветковић Бранка из Косјерића са уделом $\frac{2}{4}$ и Цвијовић Иван из Ужица са уделом $\frac{1}{4}$,

- да је увидом у лист непокретности број **3630 КО Ужице**, утврђено да је на катастарској парцели **9857/1 КО Ужице**, која је по врсти градско грађевинско земљиште а по култури земљиште под зградом и другим објектом површине **96 м2**, земљиште под зградом и другим објектом површине **42 м2**, земљиште под зградом и другим објектом површине **21 м2**, земљиште уз зграду и други објекат површине **500 м2**, воћњак **3**. Класе површине **1201 м2**, остало вештачки створено неплодно површине **378 м2**, укупне површине **2238 м2**, уписана јавна својина град Ужица у реалном уделу $\frac{378}{2238}$, приватна својина Николић Љубинке из Ужица са реалним уделом $\frac{465}{2238}$, Павловић Живојина из Ужица са реалним уделом $\frac{930}{2238}$ и Рогоић Цмиљана из Ужица са реалним уделом $\frac{465}{2238}$,

- да је увидом у лист непокретности број **18101 КО Ужице**, утврђено да је на катастарској парцели **9857/2 КО Ужице**, која је по врсти градско грађевинско земљиште а по култури остало вештачки створено неплодно земљиште, површине **110 м2**, уписана

ГРАД УЖИЦЕ

+381 (0) 31 590 135 • e-mail: predsednikskupstine@uzice.rs

приватна својина Николић Љубинке из Ужица са уделом 1/4, Павловић Живојина из Ужица са уделом 2/4 и Рогић Цмиљана из Ужица са уделом 1/4,

- да је Одељење за легализацију објеката издало обавештење VI број 357-1032/10-03 од 08.04.2021. године, о могућностима и условима за озакоњење,

- да је Пореска управа министарства финансија филијала Ужице доставила Записник о процени вредности непокретности број 100-464-08-00080/2023-02 од 20.03.2023.године, за катастарске парцеле 9857/1, 9851/1, 9854/1 и 9852 КО Ужице и Записник о процени вредности непокретности број 100-464-08-00088/2023-02 од 30.03.2023.године, за катастарску парцелу 9857/2 КО Ужице, којим је утврђена цена за предметних непокретности у износу од 6.352,30 динара/м².

Одредбом члана 100. став 1. тачка 7. Закона о планирању и изградњи прописано је да се грађевинско земљиште у јавној својини може отуђити или дати у закуп непосредном погодбом у случају размене грађевинског земљишта.

Размењује се новоформирана КП-9 површине 80 м², КП-8 површине 2 м², КП-7 површине 3 м², КП-6 површине 2 м², део Д површине 5 м², који је саставни део КП-11 и део Ж површине 37 м² који је саставни део ГПП-2 и катастарска парцела 9857/2 КО Ужице, површине 110 м². Укупна површина права приватне својине износи 239 м², која се мења за реални удео јавне својине града Ужица катастарске парцеле 9857/1 КО Ужице.

Обзиром да је реални удео Града Ужица к.п. 9857/1 КО Ужице, површине 378 м², за разлику у површини од 139 м² врши се доплата у новцу по цени од 6.352,30 динара/ м², која је утврђена од стране Пореске управе.

Одредбом члана 30. став 1. тачка 1. 2. и 3. Закона о јавној својини, прописано је да се непокретности, изузетно могу прибавити у јавну својину путем размене непосредном погодбом, под следећим условима: 1) ако је таква размена у овом случају у интересу јединице локалне самоуправе, односно ако се тиме обезбеђују већи приходи за носиоца права јавне својине или бољи услови за ефикасно вршење његових права и дужности; 2) ако се непокретности размењују под тржишним условима; 3) ако се, у случају кад је тржишна вредност непокретности у јавној својини већа од тржишне вредности која се прибавља у јавну својину на име размене, уговори доплата разлике у новцу у року до 20 дана од дана закључења уговора.

Одредбом члана 60. став 1. тачка 23. Статута града Ужица прописано је да Скупштина Града одлучује о прибављању и отуђењу непокретности у јавној својини Града, заснивању хипотеке на непокретностима у јавној својини Града, о преносу права својине на другог носиоца права јавне својине, у складу са законом.

Имајући у виду овако утврђено чињенично стање као и чињеницу да је од стране надлежног органа потврђен Пројекат препарцелације чији је саставни део и Пројекат геодетског обележавања, на основу кога су формиране напред наведене парцеле и да је циљ израде Пројекта препарцелације реализација планског решења односно стварање могућности за изградњу објеката услужних делатности, на основу члана 30. став 1. тачка 1, 2 и 3 Закона о јавној својини а у вези са чланом 100. став 1. тачка 7. Закона о планирању и изградњи, испуњени су услови да се прибаве непокретности у јавну својину путем размене непосредном погодбом, уз доплату разлике између тржишних вредности непокретности које су предмет размене у новцу.

ПРЕДСЕДНИК СКУПШТИНЕ

Бранислав Митровић



РЕПУБЛИКА СРБИЈА
ГРАД УЖИЦЕ

ГРАД УЖИЦЕ ПИСАРНИЦА				
ГРАДСКЕ УПРАВЕ ЗА УРБАНИЗАМ, ИЗГРАДЊУ И ИМОВИНСКО-ПРАВНЕ ПОСЛОВЕ				
ПРЕДАЈЕНО: 22.03.2023				
Број	Број	Прилог	Вредност	
VI-04-	463-	35/23		

ГРАДСКА УПРАВА ЗА УРБАНИЗАМ, ИЗГРАДЊУ
И ИМОВИНСКО - ПРАВНЕ ПОСЛОВЕ
-Одељење за имовинско - правне послове-

Предмет: захтев за регистрацију имовинско-правних односа

Обрађује се захтев за регистрацију имовинско-правних односа по бројевима регистрационих исправа: катастарски листови 9851/1, 9854/1, 9857/1 и 9852 све КО Жупије Жупије, а у складу са катастарским листом 9857/2 и делова КП 9857/1 КО Жупије, у складу са својим садржајем, доноси се закључак у новцу.

У Ужицу, 21.03.2023 год.

Милојин Јаворит
Подносилац захтева

Никола З. Љуђинић
Роберт Цмиљанић
М. Обреновића 32
Жупије

ЈМБГ/ ПИБ
М. Обреновића 32
Адреса

Телефон

Локалну административну таксу: у износу од 330,00 динара, уплатити на рачун број 840-742241843-03 са моделом и позивом на број 89-100 Сврха дознаке: Локална административна такса Прималац: Град Ужице

Градска управа за урбанизам, изградњу и имовинско-правне послове града Ужица, Одељење за спровођење планова и изградњу поступајући по захтеву Град Ужице, Ужица, Улица Димитрија Туцовића бр. 52, ПИБ 101503055, мат. број 07157983, за потврђивање Пројекта препарцелације кат.парцела бр. 9851/1, 9854/1, 9857/1 и 9852 све КО Ужице, Ужице, на основу члана 65. и 66. Закона о планирању и изградњи ("Сл.гласник РС", број 72/2009, 81/2009 - испр, 64/2010 - одлука УС, 24/2011, 121/2012, 42/2013 - одлука УС и 50/2013-одлука УС, 98/2013, 132/2014, 145/2014, 83/2018, 31/2019, 37/2019, 9/2020 и 52/2021) издаје следећу

ПОТВРДУ

1. Потврђује се да је Пројекат препарцелације кат. парцела бр. 9851/1, 9854/1, 9857/1 и 9852 све КО Ужице, Ужице, израђен ради формирања једне грађевинске, једанаест катастарских парцела и две грађевинске парцеле пута, стручни обрађивача "АГ биро" д.о.о. Ужице, Улица Курлагина бр.10, Ужице, одговорни урбаниста Ана Папић, дипл.инж.арх, број лиценце 200.071604, израђивач пројекта геодетског обележавања је "Елипса" – геодетске услуге, Николе Пашића 30/1, Ужице, у складу са Планом генералне регулације "Крчагово" у Ужицу ("Сл. лист Града Ужица" бр. 5-5/12 и 29/15).

2. Пројекат препарцелације урађен је на захтев наручиоца и инвеститора Град Ужице, Ужица, Улица Димитрија Туцовића бр. 52, уписаног као власник - јавна својина на кат. парцелама бр. 9851/1 и 9852 обе КО Ужице, Ужице.

Град Ужице, уписан као сувласник – јавна својина, Љубинка Николић, Улица Николе Пашића бр.43, Ужице, Живојин Павловић, Улица Милоша Обреновића бр.32, Ужице, Цмиљана Рогић, Улица Николе Пашића бр. 43 уписани као сувласници – приватна својина, на кат. парцели бр. 9857/1 КО Ужице.

Жељко Тановић, Улица Јоакима Вујића бр. 7, Ужице, Бранка Цветковић, Дубница бб, Косјерић и Иван Цвијовић, Улица Јоакима Вујића бр.2, Ужице уписани као сувласници на кат. парцели бр. 9854/1 КО Ужице, Ужице.

3. Пројекат препарцелације из тачке 1. ове потврде, чији је саставни део Пројекат геодетског обележавања урађен од стране "Елипса" – геодетске услуге, Николе Пашића 30/1, Ужице, одговорни пројектант Марија Радојичић, специјалиста струковни инжењер геодезије, геодетска лиценца првог реда број 01 0602 19, служи као основ за препарцелацију предметних кат. парцела у смислу чл. 65. Закона о планирању и изградњи.

4. На основу ставу 2. члана 66. Закона о планирању и изградњи, уз захтев за провођење препарцелације, подноси се доказ о решеним имовинско-правним односима за све катастарске парцеле.

5. Регулација планираног крака саобраћајнице – улица Радничка, према плану остале саобраћајнице IV реда, није предмет пројекта препарцелације.

Република Србија
ГРАД УЖИЦЕ
Градска управа за урбанизам,
изградњу и имовинско-правне послове
- Одељење за спровођење планова и изградњу -
VI број 350-43/22-02
21.12.2022.године
У Ж И Ц Е

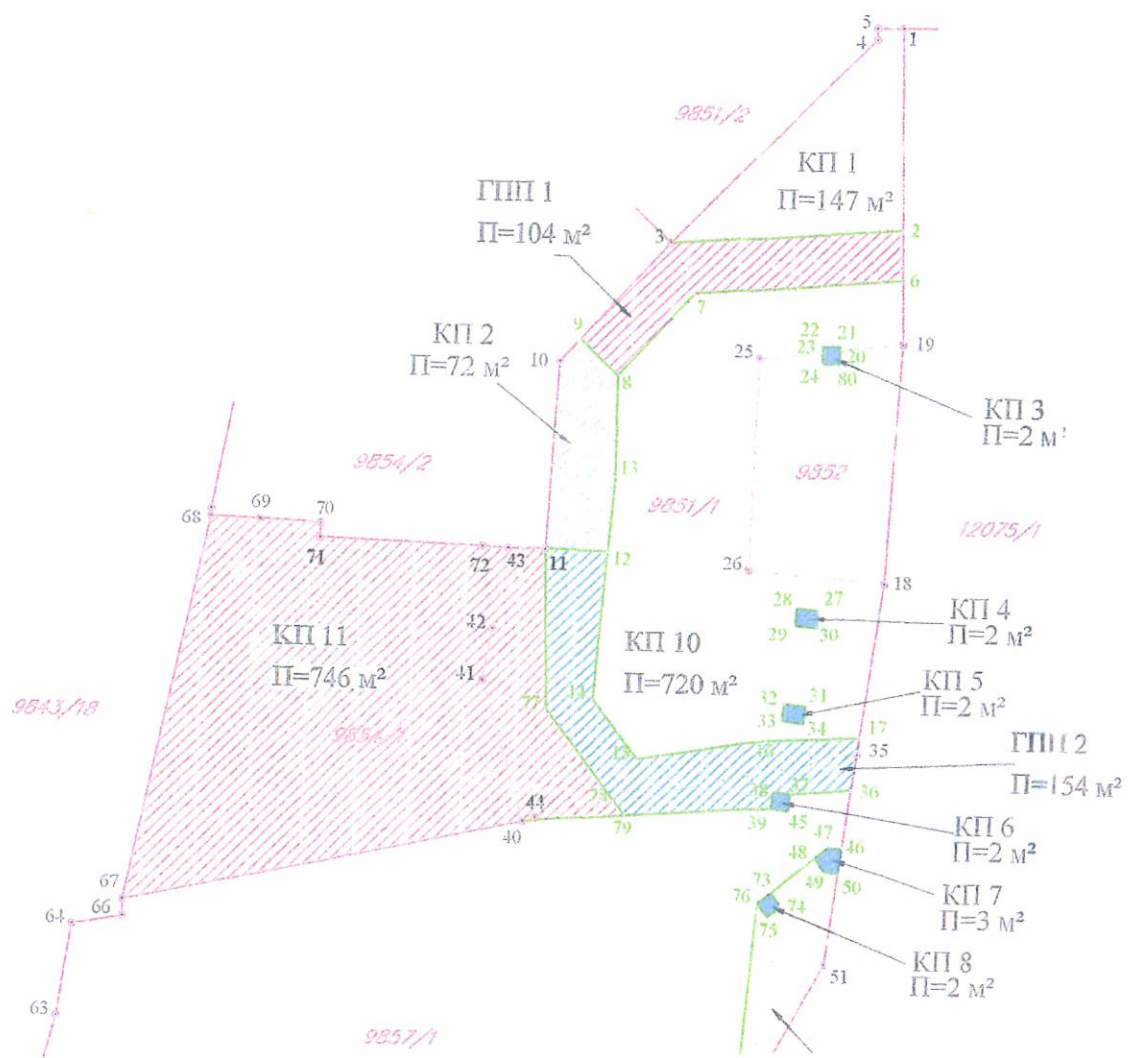
ДОСТАВИТИ:

1.Подносиоцу захтева 2x

2.У предмет 1x

Ana Lany

В.д. Начелник-а
Владимир М. Савић

>> агенција ЕЛ
Николе Пашић

ев. Број: 118/2022
датум: 18.04.2022. Ужице

ПРОЈЕКАТ ОБ
препарцелацију катастар
9851/1, 9854/1, 9857/1
ПЛАН ПРЕПА

ЛЕГЕНДА:

Стање по катастру
Новоформиране границе
Границе парцела које се у

Списак координата:

1	7409041.57	4856425.18
2	7409042.01	4856409.67
3	7409024.23	4856408.30
4	7409039.61	4856424.22
5	7409039.68	4856425.16
6	7409042.11	4856405.83
7	7409026.15	4856404.45
8	7409020.42	4856398.08
9		



РЕПУБЛИКА СРБИЈА
ГРАД УЖИЦЕ

КОМИСИЈА ЗА ГРАЂЕВИНСКО ЗЕМЉИШТЕ
III Број:418-1/22-17
Датум: 26.04.2023.године


На основу члана 11. и 12. Одлуке о грађевинском земљишту I број 418-1/22 од 20.04.2022.године, Комисија за грађевинско земљиште, на 17.седници одржаној 26.04.2023.године, доноси

ЗАКЉУЧАК

1. У вези са регулисањем имовинско правних односа по потврђеном пројекту препарцелације кат.парцела број 9857/1, 9851/1, 9854/1 и 9852 све КО Ужице Комисија за грађевинско земљиште је једногласно донела Закључак да надлежна управа настави поступак у законом прописаној процедури.

2.Закључак доставити Градској управи за урбанизам, изградњу и имовинско-правне послове-Одељењу за имовинско-правне послове на даље поступање и у списе предмета.

ПРЕДСЕДНИК КОМИСИЈЕ
Владимир М.Савић





Република Србија
Републички геодетски завод
Геодетско-катастарски информациони систем

* Број листа непокретности: 18101

katastar.rgz.gov.rs/eKatastarPublic | 27.4.2023. 13:21:26

Подаци катастра непокретности

Подаци о непокретности	90785aac-3813-4ada-bc9b-2d7fbdeb61b4
Матични број општине:	71145
Општина:	УЖИЦЕ
Матични број катастарске општине:	741442
Катастарска општина:	УЖИЦЕ
Датум ажурности:	26.04.2023. 14:48
Служба:	УЖИЦЕ

1. Подаци о парцели - А лист

Потес / Улица:	МИЛОША ОБРЕНОВИЋА
Број парцеле:	9857/2
Површина m ² :	110
Број листа непокретности:	18101

Подаци о делу парцеле

Број дела:	1
Врста земљишта:	ГРАДСКО ГРАЂЕВИНСКО ЗЕМЉИШТЕ
Култура:	ОСТАЛО ВЕШТАЧКИ СТВОРЕНО НЕПЛОДНО ЗЕМЉИШТЕ
Површина m ² :	110

Имаоци права на парцели - Б лист

Назив:	НИКОЛИЋ (СПАСОЈЕ) ЉУБИНКА ✓
Лице уписано са матичним бројем:	ДА
Врста права:	СВОЈИНА
Облик својине:	ПРИВАТНА
Удео:	1/4
Назив:	ПАВЛОВИЋ (СПАСОЈЕ) ЖИВОЈИН ✓
Лице уписано са матичним бројем:	ДА
Врста права:	СВОЈИНА
Облик својине:	ПРИВАТНА
Удео:	2/4
Назив:	РОГИЋ (СПАСОЈЕ) ЦМИЉАНА ✓
Лице уписано са матичним бројем:	ДА
Врста права:	СВОЈИНА
Облик својине:	ПРИВАТНА
Удео:	1/4

Терети на парцели - Г лист

*** Нема терета ***

Забележба парцеле

*** Нема забележбе ***

* Извод из базе података катастра непокретности.



Република Србија
Републички геодетски завод
Геодетско-катастарски информациони систем

* Број листа непокретности: 12338

katastar.rgz.gov.rs/eKatastarPublic | 27.4.2023. 13:40:05

Подаци катастра непокретности

Подаци о непокретности	bf6368f6-1014-42f2-9294-9d84fb0ca1b2
Матични број општине:	71145
Општина:	УЖИЦЕ
Матични број катастарске општине:	741442
Катастарска општина:	УЖИЦЕ
Датум ажурности:	26.04.2023. 14:48
Служба:	УЖИЦЕ

1. Подаци о парцели - А лист

Потес / Улица:	МИЛОША ОБРЕНОВИЋА
Број парцеле:	9851/1
Површина m ² :	1080
Број листа непокретности:	12338

Подаци о делу парцеле

Број дела:	1
Врста земљишта:	ГРАДСКО ГРАЂЕВИНСКО ЗЕМЉИШТЕ
Култура:	ОСТАЛО ВЕШТАЧКИ СТВОРЕНО НЕПЛОДНО ЗЕМЉИШТЕ
Површина m ² :	1080

Имаоци права на парцели - Б лист

Назив:	ГРАД УЖИЦЕ
Лице уписано са матичним бројем:	ДА
Врста права:	СВОЈИНА
Облик својине:	ЈАВНА СВОЈИНА
Удео:	1/1

Терети на парцели - Г лист

*** Нема терета ***

Забележба парцеле

*** Нема забележбе ***

* Извод из базе података катастра непокретности.



Република Србија
Републички геодетски завод
Геодетско-катастарски информациони систем

* Број листа непокретности: 10827

katastar.rgz.gov.rs/eKatastarPublic | 27.4.2023. 13:46:44

Подаци катастра непокретности

Подаци о непокретности	349189ca-f3fd-48a9-9296-7d9f221635ff
Матични број општине:	71145
Општина:	УЖИЦЕ
Матични број катастарске општине:	741442
Катастарска општина:	УЖИЦЕ
Датум ажурности:	26.04.2023. 14:48
Служба:	УЖИЦЕ

1. Подаци о парцели - А лист

Потес / Улица:	МИЛОША ОБРЕНОВИЋА
Број парцеле:	9852
Површина m ² :	184
Број листа непокретности:	10827

Подаци о делу парцеле

Број дела:	1
Врста земљишта:	ГРАДСКО ГРАЂЕВИНСКО ЗЕМЉИШТЕ
Култура:	ЗЕМЉИШТЕ ПОД ЗГРАДОМ И ДРУГИМ ОБЈЕКТОМ
Површина m ² :	16

Имаоци права на парцели - Б лист

Назив:	ГРАД УЖИЦЕ
Лице уписано са матичним бројем:	ДА
Врста права:	СВОЈИНА
Облик својине:	ЈАВНА СВОЈИНА
Удео:	1/1

Терети на парцели - Г лист

*** Нема терета ***

Забележба парцеле

*** Нема забележбе ***

2. Подаци о зградама и другим грађевинским објектима - В1 лист

Број објекта:	1
Назив улице:	МИЛОША ОБРЕНОВИЋА
Кућни број:	
Кућни подброј:	
Површина m ² :	16
Корисна површина m ² :	ПОВРШИНА НИЈЕ ЕВИДЕНТИРАНА
Грађевинска површина m ² :	ПОВРШИНА НИЈЕ ЕВИДЕНТИРАНА

Начин коришћења и назив објекта:

ЗГРАДА ЗА КОЈУ НИЈЕ ПОЗНАТА НАМЕНА

Правни статус објекта:

ОБЈЕКАТ ИЗГРАЂЕН БЕЗ ОДОБРЕЊА ЗА ГРАДЊУ

Број етажа под земљом:**Број етажа приземље:****Број етажа над земљом:****Број етажа поткровље:****Имаоци права на објекту**

Назив:	ВЛАСНИК ОДНОСНО ДРЖАЛАЦ НИЈЕ УТВРЂЕН
Врста права:	ДРЖАЛАЦ
Облик својине:	ПРИВАТНА
Удео:	1/1

Терети на објекту - Г лист

Терет број:	*
Врста терета:	ОБЈЕКАТ ИЗГРАЂЕН БЕЗ ДОЗВОЛЕ
Датум уписа:	13.6.2011.
Трајање терета:	
Датум престанка:	
Опис терета:	*

Забележба објекта

*** Нема забележбе ***

* Извод из базе података катастра непокретности.



Република Србија
Републички геодетски завод
Геодетско-катастарски информациони систем

* Број листа непокретности: 10827

katastar.rgz.gov.rs/eKatastarPublic | 27.4.2023. 13:46:58

Подаци катастра непокретности

Подаци о непокретности	93c766ca-affd-4e3d-b42d-59c63b760f64
Матични број општине:	71145
Општина:	УЖИЦЕ
Матични број катастарске општине:	741442
Катастарска општина:	УЖИЦЕ
Датум ажурности:	26.04.2023. 14:48
Служба:	УЖИЦЕ

1. Подаци о парцели - А лист

Потес / Улица:	МИЛОША ОБРЕНОВИЋА
Број парцеле:	9852
Површина m ² :	184
Број листа непокретности:	10827

Подаци о делу парцеле

Број дела:	2
Врста земљишта:	ГРАДСКО ГРАЂЕВИНСКО ЗЕМЉИШТЕ
Култура:	ЗЕМЉИШТЕ ПОД ЗГРАДОМ И ДРУГИМ ОБЈЕКТОМ
Површина m ² :	14

Имаоци права на парцели - Б лист

Назив:	ГРАД УЖИЦЕ
Лице уписано са матичним бројем:	ДА
Врста права:	СВОЈИНА
Облик својине:	ЈАВНА СВОЈИНА
Удео:	1/1

Терети на парцели - Г лист

*** Нема терета ***

Забележба парцеле

*** Нема забележбе ***

2. Подаци о зградама и другим грађевинским објектима - В1 лист

Број објекта:	2
Назив улице:	МИЛОША ОБРЕНОВИЋА
Кућни број:	
Кућни подброј:	
Површина m ² :	14
Корисна површина m ² :	ПОВРШИНА НИЈЕ ЕВИДЕНТИРАНА
Грађевинска површина m ² :	ПОВРШИНА НИЈЕ ЕВИДЕНТИРАНА

Начин коришћења и назив објекта:

ЗГРАДА ЗА КОЈУ НИЈЕ ПОЗНАТА НАМЕНА

Правни статус објекта:

ОБЈЕКАТ ИЗГРАЂЕН БЕЗ ОДОБРЕЊА ЗА ГРАДЊУ

Број етажа под земљом:**Број етажа приземље:****Број етажа над земљом:****Број етажа поткровље:****Имаоци права на објекту**

Назив:	ВЛАСНИК ОДНОСНО ДРЖАЛАЦ НИЈЕ УТВРЂЕН
Врста права:	ДРЖАЛАЦ
Облик својине:	ПРИВАТНА
Удео:	1/1

Терети на објекту - Г лист

Терет број:	*
Врста терета:	ОБЈЕКАТ ИЗГРАЂЕН БЕЗ ДОЗВОЛЕ
Датум уписа:	13.6.2011.
Трајање терета:	
Датум престанка:	
Опис терета:	*

Забележба објекта

*** Нема забележбе ***

* Извод из базе података катастра непокретности.



Република Србија
Републички геодетски завод
Геодетско-катастарски информациони систем

* Број листа непокретности: 10827

katastar.rgz.gov.rs/eKatastarPublic | 27.4.2023. 13:47:07

Подаци катастра непокретности

Подаци о непокретности	aba59aff-8e9d-468d-a0b5-e2288886e999
Матични број општине:	71145
Општина:	УЖИЦЕ
Матични број катастарске општине:	741442
Катастарска општина:	УЖИЦЕ
Датум ажурности:	26.04.2023. 14:48
Служба:	УЖИЦЕ

1. Подаци о парцели - А лист

Потес / Улица:	МИЛОША ОБРЕНОВИЋА
Број парцеле:	9852
Површина m ² :	184
Број листа непокретности:	10827

Подаци о делу парцеле

Број дела:	3
Врста земљишта:	ГРАДСКО ГРАЂЕВИНСКО ЗЕМЉИШТЕ
Култура:	ЗЕМЉИШТЕ УЗ ЗГРАДУ И ДРУГИ ОБЈЕКАТ
Површина m ² :	154

Имаоци права на парцели - Б лист

Назив:	ГРАД УЖИЦЕ
Лице уписано са матичним бројем:	ДА
Врста права:	СВОЈИНА
Облик својине:	ЈАВНА СВОЈИНА
Удео:	1/1

Терети на парцели - Г лист

*** Нема терета ***

Забележба парцеле

*** Нема забележбе ***

* Извод из базе података катастра непокретности.



Република Србија
Републички геодетски завод
Геодетско-катастарски информациони систем

* Број листа непокретности: 3628

katastar.rgz.gov.rs/eKatastarPublic | 27.4.2023. 13:40:45

Подаци катастра непокретности

Подаци о непокретности	544b91e6-c943-4451-958e-26fe68f9e777
Матични број општине:	71145
Општина:	УЖИЦЕ
Матични број катастарске општине:	741442
Катастарска општина:	УЖИЦЕ
Датум ажурности:	26.04.2023. 14:48
Служба:	УЖИЦЕ

1. Подаци о парцели - А лист

Потес / Улица:	МИЛОША ОБРЕНОВИЋА
Број парцеле:	9854/1
Површина m ² :	643
Број листа непокретности:	3628

Подаци о делу парцеле

Број дела:	1
Врста земљишта:	ГРАДСКО ГРАЂЕВИНСКО ЗЕМЉИШТЕ
Култура:	ЗЕМЉИШТЕ ПОД ЗГРАДОМ И ДРУГИМ ОБЈЕКТОМ
Површина m ² :	73

Имаоци права на парцели - Б лист

Назив:	ТАНОВИЋ (ВИДОСАВ) ЖЕЉКО
Лице уписано са матичним бројем:	ДА
Врста права:	СВОЈИНА
Облик својине:	ПРИВАТНА
Удео:	1/4
Назив:	ЦВЕТКОВИЋ (РАДОВАН) БРАНКА
Лице уписано са матичним бројем:	ДА
Врста права:	СВОЈИНА
Облик својине:	ПРИВАТНА
Удео:	2/4
Назив:	ЦВИЈОВИЋ (СРЕТЕН) ИВАН
Лице уписано са матичним бројем:	ДА
Врста права:	СВОЈИНА
Облик својине:	ПРИВАТНА
Удео:	1/4

Терети на парцели - Г лист

*** Нема терета ***

Забележба парцеле

*** Нема забележбе ***

2. Подаци о зградама и другим грађевинским објектима - В1 лист

Број објекта:	1
Назив улице:	МИЛОША ОБРЕНОВИЋА
Кућни број:	16
Кућни подброј:	
Површина м ² :	73
Корисна површина м ² :	95
Грађевинска површина м ² :	120
Начин коришћења и назив објекта:	ПОРОДИЧНА СТАМБЕНА ЗГРАДА
Правни статус објекта:	ОБЈЕКАТ УПИСАН ПО ЗАКОНУ О ОЗАКОЊЕЊУ ОБЈЕКАТА
Број етажа под земљом:	1
Број етажа приземље:	1
Број етажа над земљом:	
Број етажа поткровље:	1

Имаоци права на објекту

Назив: ЦВЕТКОВИЋ (РАДОВАН) БРАНКА

Лице уписано са матичним бројем:

ДА

Врста права: СВОЈИНА
Облик својине: ПРИВАТНА
Удео: 1/1

Терети на објекту - Г лист

*** Нема терета ***

Забележба објекта

*** Нема забележбе ***

* Извод из базе података катастра непокретности.



Република Србија
Републички геодетски завод
Геодетско-катастарски информациони систем

* Број листа непокретности: 3628

katastar.rgz.gov.rs/eKatastarPublic | 27.4.2023. 13:40:55

Подаци катастра непокретности

Подаци о непокретности	cf902113-34e7-4ead-875c-6d7dfb985dcc
Матични број општине:	71145
Општина:	УЖИЦЕ
Матични број катастарске општине:	741442
Катастарска општина:	УЖИЦЕ
Датум ажурности:	26.04.2023. 14:48
Служба:	УЖИЦЕ

1. Подаци о парцели - А лист

Потес / Улица:	МИЛОША ОБРЕНОВИЋА
Број парцеле:	9854/1
Површина m ² :	643
Број листа непокретности:	3628

Подаци о делу парцеле

Број дела:	2
Врста земљишта:	ГРАДСКО ГРАЂЕВИНСКО ЗЕМЉИШТЕ
Култура:	ЗЕМЉИШТЕ УЗ ЗГРАДУ И ДРУГИ ОБЈЕКАТ
Површина m ² :	500

Имаоци права на парцели - Б лист

Назив:	ТАНОВИЋ (ВИДОСАВ) ЖЕЉКО
Лице уписано са матичним бројем:	ДА
Врста права:	СВОЈИНА
Облик својине:	ПРИВАТНА
Удео:	1/4
Назив:	ЦВЕТКОВИЋ (РАДОВАН) БРАНКА
Лице уписано са матичним бројем:	ДА
Врста права:	СВОЈИНА
Облик својине:	ПРИВАТНА
Удео:	2/4
Назив:	ЦВИЈОВИЋ (СРЕТЕН) ИВАН
Лице уписано са матичним бројем:	ДА
Врста права:	СВОЈИНА
Облик својине:	ПРИВАТНА
Удео:	1/4

Терети на парцели - Г лист

*** Нема терета ***

Забележба парцеле

*** Нема забележбе ***

* Извод из базе података катастра непокретности.



Република Србија
Републички геодетски завод
Геодетско-катастарски информациони систем

* Број листа непокретности: 10827

katastar.rgz.gov.rs/eKatastarPublic | 27.4.2023. 13:41:54

Подаци катастра непокретности

Подаци о непокретности	349189ca-f3fd-48a9-9296-7d9f221635ff
Матични број општине:	71145
Општина:	УЖИЦЕ
Матични број катастарске општине:	741442
Катастарска општина:	УЖИЦЕ
Датум ажурности:	26.04.2023. 14:48
Служба:	УЖИЦЕ

1. Подаци о парцели - А лист

Потес / Улица:	МИЛОША ОБРЕНОВИЋА
Број парцеле:	9852
Површина m ² :	184
Број листа непокретности:	10827

Подаци о делу парцеле

Број дела:	1
Врста земљишта:	ГРАДСКО ГРАЂЕВИНСКО ЗЕМЉИШТЕ
Култура:	ЗЕМЉИШТЕ ПОД ЗГРАДОМ И ДРУГИМ ОБЈЕКТОМ
Површина m ² :	16

Имаоци права на парцели - Б лист

Назив:	ГРАД УЖИЦЕ
Лице уписано са матичним бројем:	ДА
Врста права:	СВОЈИНА
Облик својине:	ЈАВНА СВОЈИНА
Удео:	1/1

Терети на парцели - Г лист

*** Нема терета ***

Забележба парцеле

*** Нема забележбе ***

2. Подаци о зградама и другим грађевинским објектима - В1 лист

Број објекта:	1
Назив улице:	МИЛОША ОБРЕНОВИЋА
Кућни број:	
Кућни подброј:	
Површина m ² :	16
Корисна површина m ² :	ПОВРШИНА НИЈЕ ЕВИДЕНТИРАНА
Грађевинска површина m ² :	ПОВРШИНА НИЈЕ ЕВИДЕНТИРАНА

4/27/23, 1:41 PM

еКатастар непокретности: Подаци о непокретности

Начин коришћења и назив објекта:

ЗГРАДА ЗА КОЈУ НИЈЕ ПОЗНАТА НАМЕНА

Правни статус објекта:

ОБЈЕКАТ ИЗГРАЂЕН БЕЗ ОДОБРЕЊА ЗА ГРАДЊУ

Број етажа под земљом:

Број етажа приземље:

Број етажа над земљом:

Број етажа поткровље:

Имаоци права на објекту

Назив:	ВЛАСНИК ОДНОСНО ДРЖАЛАЦ НИЈЕ УТВРЂЕН
Врста прага:	ДРЖАЛАЦ
Облик својине:	ПРИВАТНА
Удео:	1/1

Терети на објекту - Г лист

Терет број:	*
Врста терета:	ОБЈЕКАТ ИЗГРАЂЕН БЕЗ ДОЗВОЛЕ
Датум уписа:	13.6.2011.
Трајање терета:	
Датум престанка:	
Опис терета:	*

Забележба објекта

*** Нема забележбе ***

* Извод из базе података катастра непокретности.



Република Србија
Републички геодетски завод
Геодетско-катастарски информациони систем

* Број листа непокретности: 10827

katastar.rgz.gov.rs/eKatastarPublic | 27.4.2023. 13:42:17

Подаци катастра непокретности

Подаци о непокретности	93c766ca-affd-4e3d-b42d-59c63b760f64
Матични број општине:	71145
Општина:	УЖИЦЕ
Матични број катастарске општине:	741442
Катастарска општина:	УЖИЦЕ
Датум ажурности:	26.04.2023. 14:48
Служба:	УЖИЦЕ

1. Подаци о парцели - А лист

Потес / Улица:	МИЛОША ОБРЕНОВИЋА
Број парцеле:	9852
Површина m ² :	184
Број листа непокретности:	10827

Подаци о делу парцеле

Број дела:	2
Врста земљишта:	ГРАДСКО ГРАЂЕВИНСКО ЗЕМЉИШТЕ
Култура:	ЗЕМЉИШТЕ ПОД ЗГРАДОМ И ДРУГИМ ОБЈЕКТОМ
Површина m ² :	14

Имаоци права на парцели - Б лист

Назив:	ГРАД УЖИЦЕ
Лице уписано са матичним бројем:	ДА
Врста права:	СВОЈИНА
Облик својине:	ЈАВНА СВОЈИНА
Удео:	1/1

Терети на парцели - Г лист

*** Нема терета ***

Забележба парцеле

*** Нема забележбе ***

2. Подаци о зградама и другим грађевинским објектима - В1 лист

Број објекта:	2
Назив улице:	МИЛОША ОБРЕНОВИЋА
Кућни број:	
Кућни подброј:	
Површина m ² :	14
Корисна површина m ² :	ПОВРШИНА НИЈЕ ЕВИДЕНТИРАНА
Грађевинска површина m ² :	ПОВРШИНА НИЈЕ ЕВИДЕНТИРАНА

4/27/23, 1:42 PM

еКатастар непокретности: Подаци о непокретности

Начин коришћења и назив објекта:

ЗГРАДА ЗА КОЈУ НИЈЕ ПОЗНАТА НАМЕНА

Правни статус објекта:

ОБЈЕКАТ ИЗГРАЂЕН БЕЗ ОДОБРЕЊА ЗА ГРАДЊУ

Број етажа под земљом:

Број етажа приземље:

Број етажа над земљом:

Број етажа поткровље:

Имаоци права на објекту

Назив: ВЛАСНИК ОДНОСНО ДРЖАЛАЦ НИЈЕ УТВРЂЕН

Врста права: ДРЖАЛАЦ

Облик својине: ПРИВАТНА

Удес: 1/1

Терети на објекту - Г лист

Терет број: *

Врста терета: ОБЈЕКАТ ИЗГРАЂЕН БЕЗ ДОЗВОЛЕ

Датум уписа: 13.6.2011.

Трајање терета:

Датум престанка:

Опис терета: *

Забележба објекта

*** Нема забележбе ***

* Извод из базе података катастра непокретности.



Република Србија
Републички геодетски завод
Геодетско-катастарски информациони систем

* Број листа непокретности: 10827

katastar.rgz.gov.rs/eKatastarPublic | 27.4.2023. 13:42:26

Подаци катастра непокретности

Подаци о непокретности	aba59aff-8e9d-468d-a0b5-e2288886e999
Матични број општине:	71145
Општина:	УЖИЦЕ
Матични број катастарске општине:	741442
Катастарска општина:	УЖИЦЕ
Датум ажурности:	26.04.2023. 14:48
Служба:	УЖИЦЕ

1. Подаци о парцели - А лист

Потес / Улица:	МИЛОША ОБРЕНОВИЋА
Број парцеле:	9852
Површина m ² :	184
Број листа непокретности:	10827

Подаци о делу парцеле

Број дела:	3
Врста земљишта:	ГРАДСКО ГРАЂЕВИНСКО ЗЕМЉИШТЕ
Култура:	ЗЕМЉИШТЕ УЗ ЗГРАДУ И ДРУГИ ОБЈЕКАТ
Површина m ² :	154

Имаоци права на парцели - Б лист

Назив:	ГРАД УЖИЦЕ
Лице уписано са матичним бројем:	ДА
Врста права:	СВОЈИНА
Облик својине:	ЈАВНА СВОЈИНА
Удео:	1/1

Терети на парцели - Г лист

*** Нема терета ***

Забележба парцеле

*** Нема забележбе ***

* Извод из базе података катастра непокретности.



Република Србија
Републички геодетски завод
Геодетско-катастарски информациони систем

* Број листа непокретности: 3630

katastar.rgz.gov.rs/eKatastarPublic | 27.4.2023. 13:20:04

Подаци катастра непокретности

Подаци о непокретности	c91b28d9-8ab9-4a56-9c98-fec123f82f2f
Матични број општине:	71145
Општина:	УЖИЦЕ
Матични број катастарске општине:	741442
Катастарска општина:	УЖИЦЕ
Датум ажурности:	26.04.2023. 14:48
Служба:	УЖИЦЕ

1. Подаци о парцели - А лист

Потес / Улица:	МИЛОША ОБРЕНОВИЋА
Број парцеле:	9857/1
Површина m ² :	2238
Број листа непокретности:	3630

Подаци о делу парцеле

Број дела:	1
Врста земљишта:	ГРАДСКО ГРАЂЕВИНСКО ЗЕМЉИШТЕ
Култура:	ЗЕМЉИШТЕ ПОД ЗГРАДОМ И ДРУГИМ ОБЈЕКТОМ
Површина m ² :	96

Имаоци права на парцели - Б лист

Назив:	ГРАД УЖИЦЕ
Лице уписано са матичним бројем:	ДА
Врста права:	СВОЈИНА
Облик својине:	ЈАВНА СВОЈИНА
Удео:	378/2238
Назив:	НИКОЛИЋ (СПАСОЈЕ) ЉУБИНКА
Лице уписано са матичним бројем:	ДА
Врста права:	СВОЈИНА
Облик својине:	ПРИВАТНА
Удео:	465/2238
Назив:	ПАВЛОВИЋ (СПАСОЈЕ) ЖИВОЈИН
Лице уписано са матичним бројем:	ДА
Врста права:	СВОЈИНА
Облик својине:	ПРИВАТНА
Удео:	930/2238
Назив:	РОГИЋ (СПАСОЈЕ) ЦМИЉАНА

Лице уписано са матичним бројем:**ДА**

Врста права:	СВОЈИНА
Облик својине:	ПРИВАТНА
Удео:	465/2238

Терети на парцели - Г лист

*** Нема терета ***

Забележба парцеле

*** Нема забележбе ***

2. Подаци о зградама и другим грађевинским објектима - В1 лист

Број објекта:	1
Назив улице:	МИЛОША ОБРЕНОВИЋА
Кућни број:	18
Кућни подброј:	
Површина m²:	96
Корисна површина m²:	ПОВРШИНА НИЈЕ ЕВИДЕНТИРАНА
Грађевинска површина m²:	ПОВРШИНА НИЈЕ ЕВИДЕНТИРАНА
Начин коришћења и назив објекта:	ПОРОДИЧНА СТАМБЕНА ЗГРАДА
Правни статус објекта:	ОБЈЕКАТ ИЗГРАЂЕН БЕЗ ОДОБРЕЊА ЗА ГРАДЊУ
Број етажа под земљом:	
Број етажа приземље:	1
Број етажа над земљом:	
Број етажа поткровље:	

Имаоци права на објекту

Назив:	ПАВЛОВИЋ (СПАСОЈЕ) ЖИВОЈИН
---------------	----------------------------

Лице уписано са матичним бројем:**ДА**

Врста права:	ДРЖАЛАЦ
Облик својине:	ПРИВАТНА
Удео:	1/1

Терети на објекту - Г лист

Терет број:	*
Врста терета:	ОБЈЕКАТ ИЗГРАЂЕН БЕЗ ДОЗВОЛЕ
Датум уписа:	13.6.2011.
Трајање терета:	
Датум престанка:	
Опис терета:	*

Забележба објекта

*** Нема забележбе ***

* Извод из базе података катастра непокретности.



Република Србија
Републички геодетски завод
Геодетско-катастарски информациони систем

* Број листа непокретности: 3630

katastar.rgz.gov.rs/eKatastarPublic | 27.4.2023. 13:20:14

Подаци катастра непокретности

Подаци о непокретности	9656807e-7e89-4e52-b8e7-83531df8eb71
Матични број општине:	71145
Општина:	УЖИЦЕ
Матични број катастарске општине:	741442
Катастарска општина:	УЖИЦЕ
Датум ажурности:	26.04.2023. 14:48
Служба:	УЖИЦЕ

1. Подаци о парцели - А лист

Потес / Улица:	МИЛОША ОБРЕНОВИЋА
Број парцеле:	9857/1
Површина m ² :	2238
Број листа непокретности:	3630

Подаци о делу парцеле

Број дела:	2
Врста земљишта:	ГРАДСКО ГРАЂЕВИНСКО ЗЕМЉИШТЕ
Култура:	ЗЕМЉИШТЕ ПОД ЗГРАДОМ И ДРУГИМ ОБЈЕКТОМ
Површина m ² :	42

Имаоци права на парцели - Б лист

Назив:	ГРАД УЖИЦЕ
Лице уписано са матичним бројем:	ДА
Врста права:	СВОЈИНА
Облик својине:	ЈАВНА СВОЈИНА
Удео:	378/2238
Назив:	НИКОЛИЋ (СПАСОЈЕ) ЉУБИНКА
Лице уписано са матичним бројем:	ДА
Врста права:	СВОЈИНА
Облик својине:	ПРИВАТНА
Удео:	465/2238
Назив:	ПАВЛОВИЋ (СПАСОЈЕ) ЖИВОЈИН
Лице уписано са матичним бројем:	ДА
Врста права:	СВОЈИНА
Облик својине:	ПРИВАТНА
Удео:	930/2238
Назив:	РОГИЋ (СПАСОЈЕ) ЦМИЉАНА

Лице уписано са матичним бројем:**ДА**

Врста права:	СВОЈИНА
Облик својине:	ПРИВАТНА
Удео:	465/2238

Терети на парцели - Г лист

*** Нема терета ***

Забележба парцеле

*** Нема забележбе ***

2. Подаци о зградама и другим грађевинским објектима - В1 лист

Број објекта:	2
Назив улице:	МИЛОША ОБРЕНОВИЋА
Кућни број:	18
Кућни подброј:	А
Површина m²:	42
Корисна површина m²:	ПОВРШИНА НИЈЕ ЕВИДЕНТИРАНА
Грађевинска површина m²:	ПОВРШИНА НИЈЕ ЕВИДЕНТИРАНА
Начин коришћења и назив објекта:	ПОРОДИЧНА СТАМБЕНА ЗГРАДА
Правни статус објекта:	ОБЈЕКАТ ИЗГРАЂЕН ПРЕ ДОНОШЕЊА ПРОПИСА О ИЗГРАДЊИ ОБЈЕКТА
Број етажа под земљом:	
Број етажа приземље:	1
Број етажа над земљом:	
Број етажа поткровље:	

Имаоци права на објекту**Назив:** ПАВЛОВИЋ (СПАСОЈЕ) ЖИВОЈИН**Лице уписано са матичним бројем:****ДА**

Врста права:	СВОЈИНА
Облик својине:	ПРИВАТНА
Удео:	1/1

Терети на објекту - Г лист

*** Нема терета ***

Забележба објекта

*** Нема забележбе ***

* Извод из базе података катастра непокретности.



Република Србија
Републички геодетски завод
Геодетско-катастарски информациони систем

* Број листа непокретности: 3630

katastar.rgz.gov.rs/eKatastarPublic | 27.4.2023. 13:20:23

Подаци катастра непокретности

Подаци о непокретности	d2dcb601-204b-4b49-a6ff-b62e3eacd9cf
Матични број општине:	71145
Општина:	УЖИЦЕ
Матични број катастарске општине:	741442
Катастарска општина:	УЖИЦЕ
Датум ажурности:	26.04.2023. 14:48
Служба:	УЖИЦЕ

1. Подаци о парцели - А лист

Потес / Улица:	МИЛОША ОБРЕНОВИЋА
Број парцеле:	9857/1
Површина m ² :	2238
Број листа непокретности:	3630

Подаци о делу парцеле

Број дела:	3
Врста земљишта:	ГРАДСКО ГРАЂЕВИНСКО ЗЕМЉИШТЕ
Култура:	ЗЕМЉИШТЕ ПОД ЗГРАДОМ И ДРУГИМ ОБЈЕКТОМ
Површина m ² :	21

Имаоци права на парцели - Б лист

Назив:	ГРАД УЖИЦЕ
Лице уписано са матичним бројем:	ДА
Врста права:	СВОЈИНА
Облик својине:	ЈАВНА СВОЈИНА
Удео:	378/2238
Назив:	НИКОЛИЋ (СПАСОЈЕ) ЉУБИНКА
Лице уписано са матичним бројем:	ДА
Врста права:	СВОЈИНА
Облик својине:	ПРИВАТНА
Удео:	465/2238
Назив:	ПАВЛОВИЋ (СПАСОЈЕ) ЖИВОЈИН
Лице уписано са матичним бројем:	ДА
Врста права:	СВОЈИНА
Облик својине:	ПРИВАТНА
Удео:	930/2238
Назив:	РОГИЋ (СПАСОЈЕ) ЦМИЉАНА

Лице уписано са матичним бројем:**ДА**

Врста права:	СВОЈИНА
Облик својине:	ПРИВАТНА
Удео:	465/2238

Терети на парцели - Г лист

*** Нема терета ***

Забележба парцеле

*** Нема забележбе ***

2. Подаци о зградама и другим грађевинским објектима - В1 лист

Број објекта:	3
Назив улице:	МИЛОША ОБРЕНОВИЋА
Кућни број:	
Кућни подброј:	
Површина м²:	21
Корисна површина м²:	ПОВРШИНА НИЈЕ ЕВИДЕНТИРАНА
Грађевинска површина м²:	ПОВРШИНА НИЈЕ ЕВИДЕНТИРАНА
Начин коришћења и назив објекта:	ЗГРАДА ПОЉОПРИВРЕДЕ
Правни статус објекта:	ОБЈЕКАТ ИЗГРАЂЕН БЕЗ ОДОБРЕЊА ЗА ГРАДЊУ
Број етажа под земљом:	
Број етажа приземље:	1
Број етажа над земљом:	
Број етажа поткровље:	

Имаоци права на објекту

Назив:	ПАВЛОВИЋ (СПАСОЈЕ) ЖИВОЈИН
---------------	----------------------------

Лице уписано са матичним бројем:**ДА**

Врста права:	ДРЖАЛАЦ
Облик својине:	ПРИВАТНА
Удео:	1/1

Терети на објекту - Г лист

Терет број:	*
Врста терета:	ОБЈЕКАТ ИЗГРАЂЕН БЕЗ ДОЗВОЛЕ
Датум уписа:	13.6.2011.
Трајање терета:	
Датум престанка:	
Опис терета:	*

Забележба објекта

*** Нема забележбе ***

* Извод из базе података катастра непокретности.



Република Србија
Републички геодетски завод
Геодетско-катастарски информациони систем

* Број листа непокретности: 3630

katastar.rgz.gov.rs/eKatastarPublic | 27.4.2023. 13:20:31

Подаци катастра непокретности

Подаци о непокретности	b011494b-2ad6-4f2a-9802-9f20d7339d7e
Матични број општине:	71145
Општина:	УЖИЦЕ
Матични број катастарске општине:	741442
Катастарска општина:	УЖИЦЕ
Датум ажурности:	26.04.2023. 14:48
Служба:	УЖИЦЕ

1. Подаци о парцели - А лист

Потес / Улица:	МИЛОША ОБРЕНОВИЋА
Број парцеле:	9857/1
Површина m ² :	2238
Број листа непокретности:	3630

Подаци о делу парцеле

Број дела:	4
Врста земљишта:	ГРАДСКО ГРАЂЕВИНСКО ЗЕМЉИШТЕ
Култура:	ЗЕМЉИШТЕ УЗ ЗГРАДУ И ДРУГИ ОБЈЕКАТ
Површина m ² :	500

Имаоци права на парцели - Б лист

Назив:	ГРАД УЖИЦЕ
Лице уписано са матичним бројем:	ДА
Врста права:	СВОЈИНА
Облик својине:	ЈАВНА СВОЈИНА
Удео:	378/2238
Назив:	НИКОЛИЋ (СПАСОЈЕ) ЉУБИНКА
Лице уписано са матичним бројем:	ДА
Врста права:	СВОЈИНА
Облик својине:	ПРИВАТНА
Удео:	465/2238
Назив:	ПАВЛОВИЋ (СПАСОЈЕ) ЖИВОЈИН
Лице уписано са матичним бројем:	ДА
Врста права:	СВОЈИНА
Облик својине:	ПРИВАТНА
Удео:	930/2238
Назив:	РОГИЋ (СПАСОЈЕ) ЦМИЉАНА

4/27/23, 1:20 PM

еКатастар непокретности: Подаци о непокретности

Лице уписано са матичним бројем:

ДА

Врста права:

СВОЈИНА

Облик својине:

ПРИВАТНА

Удео:

465/2238

Терети на парцели - Г лист

*** Нема терета ***

Забележба парцеле

*** Нема забележбе ***

* Извод из базе података катастра непокретности.



Република Србија
Републички геодетски завод
Геодетско-катастарски информациони систем

* Број листа непокретности: 3630

katastar.rgz.gov.rs/eKatastarPublic | 27.4.2023. 13:20:40

Подаци катастра непокретности

Подаци о непокретности	0e6e6634-4029-41e6-bc41-dfbda8e89dbe
Матични број општине:	71145
Општина:	УЖИЦЕ
Матични број катастарске општине:	741442
Катастарска општина:	УЖИЦЕ
Датум ажурности:	26.04.2023. 14:48
Служба:	УЖИЦЕ

1. Подаци о парцели - А лист

Потес / Улица:	МИЛОША ОБРЕНОВИЋА
Број парцеле:	9857/1
Површина m ² :	2238
Број листа непокретности:	3630

Подаци о делу парцеле

Број дела:	5
Врста земљишта:	ГРАДСКО ГРАЂЕВИНСКО ЗЕМЉИШТЕ
Култура:	ВОЋЊАК 3. КЛАСЕ
Површина m ² :	1201

Имаоци права на парцели - Б лист

Назив:	ГРАД УЖИЦЕ
Лице уписано са матичним бројем:	ДА
Врста права:	СВОЈИНА
Облик својине:	ЈАВНА СВОЈИНА
Удео:	378/2238
Назив:	НИКОЛИЋ (СПАСОЈЕ) ЉУБИНКА
Лице уписано са матичним бројем:	ДА
Врста права:	СВОЈИНА
Облик својине:	ПРИВАТНА
Удео:	465/2238
Назив:	ПАВЛОВИЋ (СПАСОЈЕ) ЖИВОЈИН
Лице уписано са матичним бројем:	ДА
Врста права:	СВОЈИНА
Облик својине:	ПРИВАТНА
Удео:	930/2238
Назив:	РОГИЋ (СПАСОЈЕ) ЦМИЉАНА

Лице уписано са матичним бројем:

ДА

Врста права:

СВОЈИНА

Облик својине:

ПРИВАТНА

Удео:

465/2238

Терети на парцели - Г лист

*** Нема терета ***

Забележба парцеле

*** Нема забележбе ***

* Извод из базе података катастра непокретности.



Република Србија
Републички геодетски завод
Геодетско-катастарски информациони систем

* Број листа непокретности: 3630

katastar.rgz.gov.rs/eKatastarPublic | 27.4.2023. 13:20:54

Подаци катастра непокретности

Подаци о непокретности	7719e187-0a01-4b03-b23e-5dae74e963ce
Матични број општине:	71145
Општина:	УЖИЦЕ
Матични број катастарске општине:	741442
Катастарска општина:	УЖИЦЕ
Датум ажурности:	26.04.2023. 14:48
Служба:	УЖИЦЕ

1. Подаци о парцели - А лист

Потес / Улица:	МИЛОША ОБРЕНОВИЋА
Број парцеле:	9857/1
Површина m ² :	2238
Број листа непокретности:	3630

Подаци о делу парцеле

Број дела:	6
Врста земљишта:	ГРАДСКО ГРАЂЕВИНСКО ЗЕМЉИШТЕ
Култура:	ОСТАЛО ВЕШТАЧКИ СТВОРЕНО НЕПЛОДНО ЗЕМЉИШТЕ
Површина m ² :	378

Имаоци права на парцели - Б лист

Назив:	ГРАД УЖИЦЕ
Лице уписано са матичним бројем:	ДА
Врста права:	СВОЈИНА
Облик својине:	ЈАВНА СВОЈИНА
Удео:	378/2238
Назив:	НИКОЛИЋ (СПАСОЈЕ) ЉУБИНКА
Лице уписано са матичним бројем:	ДА
Врста права:	СВОЈИНА
Облик својине:	ПРИВАТНА
Удео:	465/2238
Назив:	ПАВЛОВИЋ (СПАСОЈЕ) ЖИВОЈИН
Лице уписано са матичним бројем:	ДА
Врста права:	СВОЈИНА
Облик својине:	ПРИВАТНА
Удео:	930/2238
Назив:	РОГИЋ (СПАСОЈЕ) ЦМИЉАНА

Лице уписано са матичним бројем:

ДА

Врста права:

СВОЈИНА

Облик својине:

ПРИВАТНА

Удес:

465/2238

Терети на парцели - Г лист

*** Нема терета ***

Забележба парцеле

*** Нема забележбе ***

* Извод из базе података катастра непокретности.



РЕПУБЛИКА СРБИЈА
МИНИСТАРСТВО ФИНАНСИЈА
ПОРЕСКА УПРАВА

Одељење за контролу издвојених
активности великих локација Ужице

Број: 100-464-08-00088/2023-02

30. март 2023. године

У ж и ц е

df. 518

ОДЕЉЕЊЕ ЗА КОНТРОЛУ ИЗДВОЈЕНИХ АКТИВНОСТИ
ВЕЛИКИХ ЛОКАЦИЈА УЖИЦЕ

05 APR 2023

10 VI 04 463-35/23

ГРАДСКА УПРАВА ЗА УРБАНИЗАМ, ИЗГРАДЊУ И
ИМОВИНСКО ПРАВНЕ ПОСЛОВЕ
ОДЕЉЕЊЕ ЗА ИМОВИНСКО-ПРАВНЕ ПОСЛОВЕ

Д. Туцовића бр. 52
У Ж И Ц Е

ПРЕДМЕТ: Достава записника
у вези захтева број 463-35/23-04 од 27.03.2023. год.

Пореској управи, Одељењу за контролу издвојених активности великих локација Ужице је дана 27.03.2023. године од стране Градске управе за урбанизам, изградњу и имовинско правне послове, Одељења за имовинско-правне послове Ужице, достављен Захтев број 463-35/23-04 од 27.03.2023. год. за доставу процене тржишне вредности за кат. парцели 9857/2 КО Ужице, градско грађевинско земљиште у ул. Милоша Обреновића.

У прилогу вам достављамо Записник о процени тржишне вредности непокретности без изласка на терен број 100-464-08-00088/2023 од 30.03.2023. године.

Прилог: Записник о процени тржишне вредности непокретности без изласка на терен број 100-464-08-00088/2023 од 30.03.2023. године.

Контакт телефон: 031/518-423
СМ

НАЧЕЛНИК ОДЕЉЕЊА
Никола Ивановић





РЕПУБЛИКА СРБИЈА
МИНИСТАРСТВО ФИНАНСИЈА
ПОРЕСКА УПРАВА

Одељење за контролу издвојених
активности великих локација Ужице

Број: 100-464-08-00088/2023

30. март 2023. године

У ж и ц е

На основу члана 128. Закона о пореском поступку и пореској администрацији ("Сл. гласник РС" бр.80/02...138/22), службено лице Пореске управе, Одељења за контролу издвојених активности великих локација Ужице, у поступку по захтеву за процену тржишне вредности, сачињава

ЗАПИСНИК
О ПРОЦЕНИ ТРЖИШНЕ ВРЕДНОСТИ НЕПОКРЕТНОСТИ БЕЗ ИЗЛАСКА НА ТЕРЕН

Службено лице Пореске управе, Одељења за контролу издвојених активности великих локација Ужице, по Захтеву за процену тржишне вредности земљишта Градске управе за урбанизам, изградњу и имовинско-правне послове, Одељења за имовинско-правне послове VI број 463-35/23-04 од 27.03.2023.године, утврдило следеће:

Предмет процене тржишне вредности је:

- кат.парцела 9857/2 КО Ужице, укупне површине од 110 м², градско грађевинско земљиште у ул. Милоша Обреновића, Лист непокретности 18101 КО Ужице,

Градска управа за урбанизам, изградњу и имовинско-правне послове, Одељење за имовинско-правне послове Ужице је овом органу доставила Захтев за процену тржишне вредности земљишта VI број 463-35/23-04 од 27.03.2023.године. Процена тржишне вредности је извршена на основу захтева Градске управе за урбанизам, изградњу и имовинско-правне послове, Одељења за имовинско-правне послове Ужице а увидом у Лист непокретности број 18101 КО Ужице за кат.парцели 9857/2 КО Ужице, градско грађевинско земљиште у ул. Милоша Обреновића.

На основу података о тржишној вредности утврђеној правоснажним решењима Пореске управе за промет истих или сличних непокретности на тржишту и то:

1. Решење број 100-436-03-04120/2022-01 од 17.01.2023.године за градско грађевинско земљиште у Ужицу, ул. Милоша Обреновића, у површини од 2226 м², утврђена тржишна вредност од 6.204,59 дин/м²,
2. Решење број 100-436-03-01543/2022-01 од 10.12.2022.године за градско грађевинско земљиште у Ужицу, ул. Милоша Обреновића, у површини од 525 м², утврђена тржишна вредност од 6.500,00 дин/м²,

Узимајући у обзир локације, квалитет, површину, као и чињеницу да се упоредна решења налазе у близини предметне непокретности, утврђује се тржишна вредност за кат.парцели 9857/2 КО Ужице, градско грађевинско земљиште у ул. Милоша Обреновића, као просечна вредност упоредних решења у износу од 6.352,30 динара по метру квадратном.

Овај записник је сачињен у два истоветна примерка од којих се један примерак доставља Градској управи за урбанизам, изградњу и имовинско-правне послове, Одељењу за имовинско-правне послове града Ужица а један примерак Пореска управа, Одељење за контролу издвојених активности великих локација Ужице задржава за своје потребе.

СЛУЖБЕНО ЛИЦЕ



Снежана Милић



РЕПУБЛИКА СРБИЈА
МИНИСТАРСТВО ФИНАНСИЈА
ПОРЕСКА УПРАВА
Одељење за контролу издвојених
активности великих локација Ужице
Број: 100-464-08-00080/2023-02
20. март 2023. године
У ж и ц е

ГРАД УЖИЦЕ
ПИСАРНИЦА
ОДЕЉЕЊЕ ЗА ПРАВНЕ ПОСЛОВЕ
ОДЕЉЕЊЕ ЗА ИМОВИНСКО-ПРАВНЕ ПОСЛОВЕ

22 MAR 2023

Број	Врста	Примљено	Вредност
1104		463-а	

ГРАДСКА УПРАВА ЗА УРБАНИЗАМ, ИЗГРАДЊУ И
ИМОВИНСКО ПРАВНЕ ПОСЛОВЕ
ОДЕЉЕЊЕ ЗА ИМОВИНСКО-ПРАВНЕ ПОСЛОВЕ

Д.Туцовића бр.52
У Ж И Ц Е

ПРЕДМЕТ: Достава записника
у вези захтева број 463-СЛ од 15.03.2023.год.


Пореској управи, Одељењу за контролу издвојених активности великих локација Ужице је дана 16.03.2023. године од стране Градске управе за урбанизам, изградњу и имовинско правне послове, Одељења за имовинско-правне послове Ужице, достављен Захтев број 463-СЛ од 15.03.2023.год. за доставу процене тржишне вредности за кат.парцеле 9857/1, 9851/1, 9854/1 и 9852 КО Ужице, градско грађевинско земљиште у ул. Милоша Обреновића.

У прилогу вам достављамо Записник о процени тржишне вредности непокретности без изласка на терен број 100-464-08-00080/2023 од 20.03.2023.године.

Прилог: Записник о процени тржишне вредности непокретности без изласка на терен број 100-464-08-00080/2023 од 20.03.2023.године.

Контакт телефон: 031/518-423
СМ

НАЧЕЛНИК ОДЕЉЕЊА
Никола Ивановић





РЕПУБЛИКА СРБИЈА
МИНИСТАРСТВО ФИНАНСИЈА
ПОРЕСКА УПРАВА

Одељење за контролу издвојених
активности великих локација Ужице

Број: 100-464-08-00080/2023

20. март 2023. године

У ж и ц е

На основу члана 128. Закона о пореском поступку и пореској администрацији ("Сл. гласник РС" бр.80/02...138/22), службено лице Пореске управе, Одељења за контролу издвојених активности великих локација Ужице, у поступку по захтеву за процену тржишне вредности, сачињава

ЗАПИСНИК
О ПРОЦЕНИ ТРЖИШНЕ ВРЕДНОСТИ НЕПОКРЕТНОСТИ БЕЗ ИЗЛАСКА НА ТЕРЕН

Службено лице Пореске управе, Одељења за контролу издвојених активности великих локација Ужице, по Захтеву за процену тржишне вредности земљишта Градске управе за урбанизам, изградњу и имовинско-правне послове, Одељења за имовинско-правне послове VI број 463-СЛ од 15.03.2023.године, утврдило следеће:

Предмет процене тржишне вредности је:

- кат.парцела 9857/1 КО Ужице, укупне површине од 2238 м², градско грађевинско земљиште у ул. Милоша Обреновића, Лист непокретности 3630 КО Ужице,
- кат.парцела 9851/1 КО Ужице, укупне површине од 1080 м², градско грађевинско земљиште у ул. Милоша Обреновића, Лист непокретности 12338 КО Ужице,
- кат.парцела 9854/1 КО Ужице, укупне површине од 643 м², градско грађевинско земљиште у ул. Милоша Обреновића, Лист непокретности 3628 КО Ужице,
- кат.парцела 9852 КО Ужице, укупне површине од 184 м², градско грађевинско земљиште у ул. Милоша Обреновића, Лист непокретности 10827 КО Ужице.

Градска управа за урбанизам, изградњу и имовинско-правне послове, Одељење за имовинско-правне послове Ужице је овом органу доставила Захтев за процену тржишне вредности земљишта VI број 463-СЛ од 15.03.2023.године. Процена тржишне вредности је извршена на основу захтева Градске управе за урбанизам, изградњу и имовинско-правне послове, Одељења за имовинско-правне послове Ужице а увидом у Листове непокретности број 3630, 12338, 3628 и 10827 КО Ужице за кат.парцеле 9857/1, 9851/1, 9854/1 и 9852 КО Ужице, градско грађевинско земљиште у ул. Милоша Обреновића.

На основу података о тржишној вредности утврђеној правоснажним решењима Пореске управе за промет истих или сличних непокретности на тржишту и то:

1. Решење број 100-436-03-04120/2022-01 од 17.01.2023.године за градско грађевинско земљиште у Ужицу, ул. Милоша Обреновића, у површини од 2226 м², утврђена тржишна вредност од 6.204,59 дин/м²,
2. Решење број 100-436-03-01543/2022-01 од 10.12.2022.године за градско грађевинско земљиште у Ужицу, ул. Милоша Обреновића, у површини од 525 м², утврђена тржишна вредност од 6.500,00 дин/м²,

Узимајући у обзир локације, квалитет, површину, као и чињеницу да се упоредна решења налазе у близини предметне непокретности, утврђује се тржишна вредност за кат.парцеле 9857/1, 9851/1, 9854/1 и 9852 КО Ужице, градско грађевинско земљиште у ул. Милоша Обреновића, као просечна вредност упоредних решења у износу од 6.352,30 динара по метру квадратном.

Овај записник је сачињен у два истоветна примерка од којих се један примерак доставља Градској управи за урбанизам, изградњу и имовинско-правне послове, Одељењу за

имовинско-правне послове града Ужица а један примерак Пореска управа, Одељење за контролу издвојених активности великих локација Ужице задржава за своје потребе.

СЛУЖБЕНО ЛИЦЕ


Снежана Милић

Република Србија
ГРАД УЖИЦЕ
Градска управа за урбанизам, изградњу
и имовинско правне послове
Одељење за легализацију објеката
VI број 357-1032/10-03
08.04.2021.године
У ж и ц е

12 APR 2021

ОДЕЉЕЊЕ ЗА ИМОВИНСКО – ПРАВНЕ ПОСЛОВЕ

ОВДЕ

**ПРЕДМЕТ: обавештење о могућности и
условима за озакоњење објекта**

Пред овим Одељењем у току је поступак озакоњења стамбеног и помоћног објекта изграђених на кат.парц.бр.9857/1 КО Ужице, власника објеката Павловић Живоина из Ужица, ул. М.Обреновића бр.32. У току поступка и на основу листа непокретности 3630 КО Ужице је утврђено да се на овој парцели књиже Роговић Цмиљана из Ужица са правом коришћења и уделом од 465/2238, Николић Љубинка из Ужица са правом коришћења и уделом од 465/2238, Павловић Живојин из Ужица са уделом 930/2238 затим Град Ужице са правом јавне својине и уделом од 378/2238. Што се тиче самих објеката они су евидентирани у бази катастра непокретности.

Што се тиче претходних услова које предвиђа Закон о озакоњењу објеката («Сл.гласник РС», бр.96/2015), а који се односе на усклађеност објекта са важећим планским актом, тј. Планом генералне регулације „Крчагово“ и то у односу на намену и спратност, објекти испуњавају услове у односу на спратност, међутим по поменутом планском акту овде није предвиђено становање већ секундарне делатности, пратећи централни садржаји и комерцијални садржаји.

Како на овом делу земљишта и насеља већ дуги низ година фактички постоје објекти за становање и како је ту становање постојало знатно пре свих планских аката и како је самим поменути планским актом у непосредној близини, односно преку пута улице М.Обреновића предвиђено становање то смо мишљења да нема сметње да се ови објекти озакоње јер на крају и сврха Закона о озакоњењу је да се омогући озакоњење што већег броја објеката где је год то могуће.

Из напред наведеног разлога сматрамо да нема сметње да се Павловић Живојину дозволи откуп дела кат.парц.бр. 3630 КО Ужице од Града Ужица у уделу од 378/2238 на којем уделу се Град књижи.

ДОСТАВИТИ:

- 1. Наслову
- 2. У предмет



РУКОВОДИЛАЦ ОДЕЉЕЊА

Милена Копривица