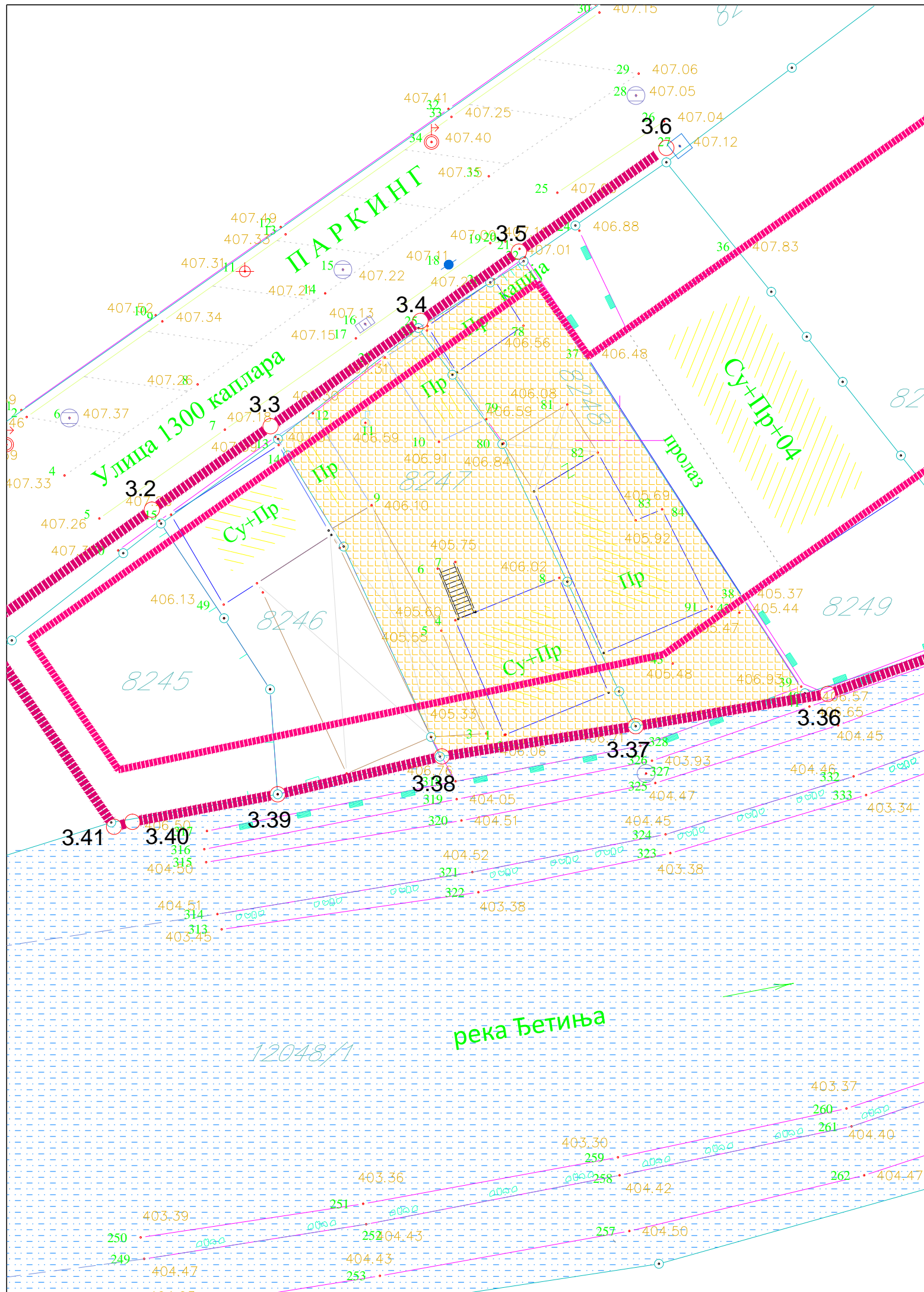






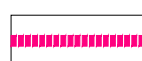


**Б. ГРАФИЧКИ ДЕО:**

---



**ЛЕГЕНДА ИЗМЕНЕ И ДОПУНЕ ПЛАНА ДЕТАЉНЕ РЕГУЛАЦИЈЕ ДЕЛА ОМЛАДИНСКЕ УЛИЦЕ У УЖИЦУ**

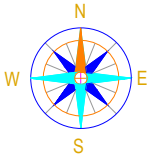
-  Граница Измене и допуне ПДР дела Омладинске улице у Ужицу
-  Граница кат. парцела
-  Јавно земљиште, река - Република Србија
-  Регулисано минор корито реке Ђетиње
-  Градско грађевинско земљиште - приватна својина
-  Планска регулациона линија
-  Планска грађевинска линија

*Стеван*

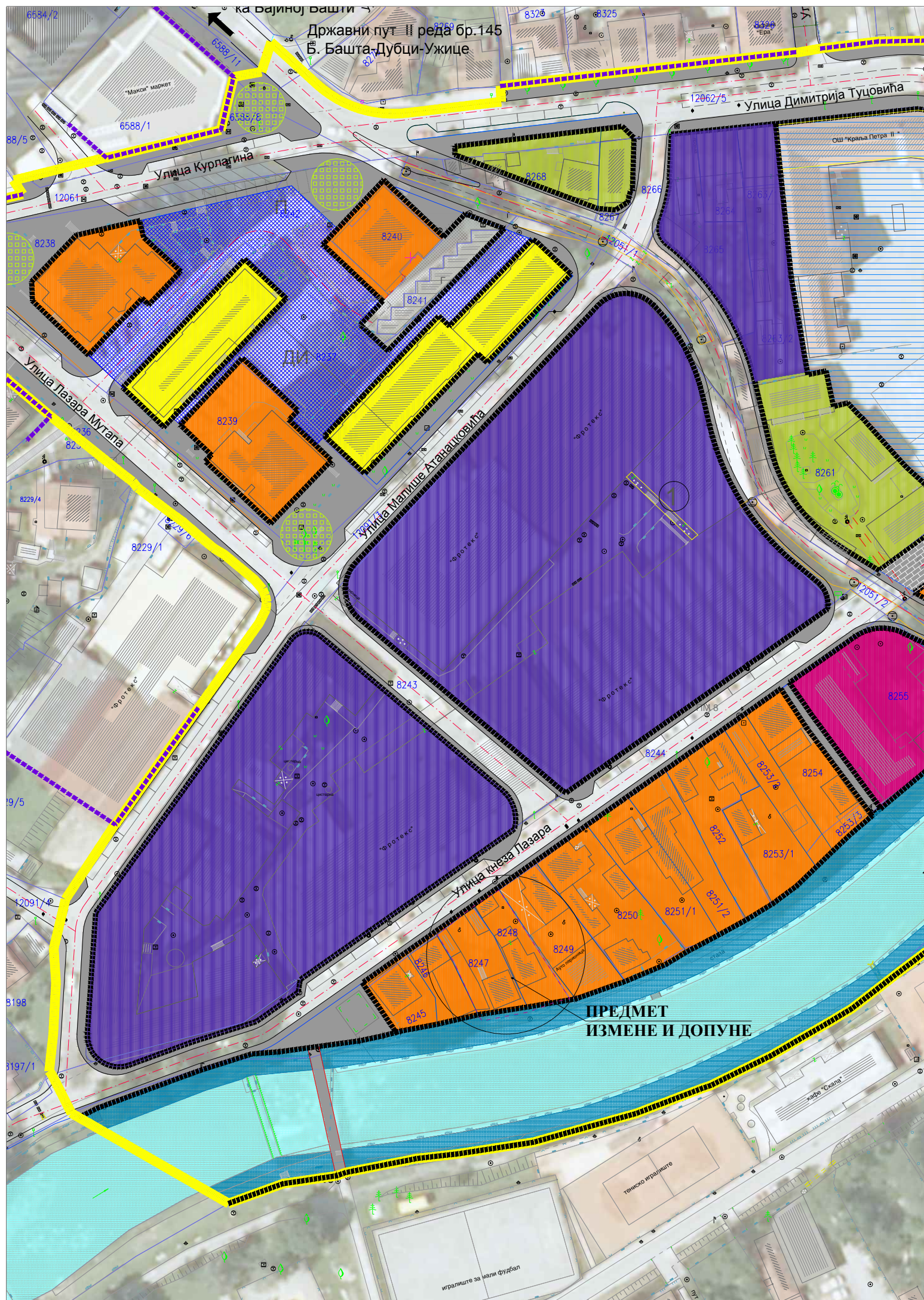


**ИЗМЕНЕ И ДОПУНЕ ПЛАНА ДЕТАЉНЕ РЕГУЛАЦИЈЕ ДЕЛА ОМЛАДИНСКЕ УЛИЦЕ У УЖИЦУ -НАЦРТ-**

КАТАСТАРСКО-ТОПОГРАФСКИ ПЛАН СА ГРАНИЦОМ ИЗМЕНА И ДОПУНА ПЛАНА ДЕТАЉНЕ РЕГУЛАЦИЈЕ ДЕЛА ОМЛАДИНСКЕ УЛИЦЕ У УЖИЦУ И ПОСТОЈЕЋИ НАЧИН КОРИШЋЕЊА ЗЕМЉИШТА  
P = 1 : 250

 Новембар 2022.г.	Обрађивач	"ЕКО УРБО ПЛАН" ДОО УЖИЦЕ Ул. Ратарска бр. 69	Бр. листа 1.
	Одговорни урбаниста	Милан Пејић, дипл. просторни планер лиценца бр. 201 0774 04	
	Носилац израде плана	Град Ужице	
	Начелник	Владимир Савић	
	Председник комисије	Мирољуб Станковић	





**ЛЕГЕНДА ПЛАНА ДЕТАЉНЕ РЕГУЛАЦИЈЕ ДЕЛА ОМЛАДИНСКЕ УЛИЦЕ У УЖИЦУ**

- ГРАНИЦА ПЛАНА ДЕТАЉНЕ РЕГУЛАЦИЈЕ
- ОБУХВАТ ПЛАНА ПО ГРАНИЦАМА ПОСТОЈЕЋИХ КАТАСТАРСКИХ ПАРЦЕЛА
- ГРАНИЦА ПОСТОЈЕЋИХ КАТАСТАРСКИХ ПАРЦЕЛА
- ГАБАРИТ ПОСТОЈЕЋИХ ОБЈЕКТА - ФАКТИЧКО СТАЊЕ
- КОРЕКЦИЈА ГРАНИЦА ПОСТОЈЕЋИХ ПАРЦЕЛА УНУТАР ПОВРШИНА ЗА ОСТАЛЕ НАМЕНЕ ЗБОГ УСКЛАЂИВАЊА КАТАСТАРСКОГ И ФАКТИЧКОГ СТАЊА
- РЕГУЛАЦИОНА ЛИНИЈА
- РЕГУЛАЦИОНА ЛИНИЈА ОБОДНИХ БЛОКОВА
- НАМЕНА ПОВРШИНА САОБРАЋАЈ**
- ПОВРШИНА КОЛОВОЗА
- ПЕШАЧКЕ ПОВРШИНЕ
- ЛИНИЈА ТРОТОАРА
- КОЛСКИ ИНТЕРВЕНТНИ ПРИЛАЗ
- ПЕШАЧКО - КОЛСКЕ ПОВРШИНЕ
- ЛИНИЈА КОЛОВОЗА НА ПЕШАЧКО - КОЛСКИМ ПОВРШИНАМА
- ПОДУЖНО ПАРКИРАЊЕ
- КОСО ПАРКИРАЊЕ
- АУТОБУСКО СТАЈАЛИШТЕ
- ГАРАЖЕ
- ПАРКИНГ ПРОСТОР У ОКВИРУ ЗАЈЕДНИЧКЕ БЛОКОВСКЕ ПОВРШИНЕ
- КОЛСКО-ПЕШАЧКИ МОСТ
- ПЕШАЧКИ МОСТ
- ЗЕЛЕНЕ РЕКРЕАТИВНЕ ПОВРШИНЕ**
- ЗЕЛЕНЕ РЕКРЕАТИВНЕ ПОВРШИНЕ У РЕГУЛИСАНОМ КОРИТУ РЕКЕ
- УРЕЂЕНЕ ЗЕЛЕНЕ ПОВРШИНЕ У ОКВИРУ ПЕШАЧКИХ ПОВРШИНА
- УРЕЂЕНИ ПЛАТОИ У ОКВИРУ ПЕШАЧКИХ ПОВРШИНА
- ЗАЈЕДНИЧКА БЛОКОВСКА ПОВРШИНА
- ДЕЧЈЕ ИГРАЛИШТЕ У ОКВИРУ ЗАЈЕДНИЧКЕ БЛОКОВСКЕ ПОВРШИНЕ
- СПОРТСКИ ТЕРЕН У ОКВИРУ ПОВРШИНЕ ЗА ЈАВНЕ СЛУЖБЕ
- РЕГУЛАЦИЈА И НИВЕЛАЦИЈА ПОВРШИНА ЗА ЈАВНЕ НАМЕНЕ**
- РЕГУЛАЦИОНА ЛИНИЈА
- РЕГУЛАЦИОНА ЛИНИЈА ОБОДНИХ БЛОКОВА
- НАМЕНА ПОВРШИНА САОБРАЋАЈ**
- ПОВРШИНА КОЛОВОЗА
- ПЕШАЧКЕ ПОВРШИНЕ
- ЛИНИЈА ТРОТОАРА
- КОЛСКИ ИНТЕРВЕНТНИ ПРИЛАЗ
- ПЕШАЧКО - КОЛСКЕ ПОВРШИНЕ
- ЛИНИЈА КОЛОВОЗА НА ПЕШАЧКО - КОЛСКИМ ПОВРШИНАМА
- ПОДУЖНО ПАРКИРАЊЕ
- КОСО ПАРКИРАЊЕ
- АУТОБУСКО СТАЈАЛИШТЕ
- ГАРАЖЕ
- ПАРКИНГ ПРОСТОР У ОКВИРУ ЗАЈЕДНИЧКЕ БЛОКОВСКЕ ПОВРШИНЕ
- КОЛСКО-ПЕШАЧКИ МОСТ
- ПЕШАЧКИ МОСТ
- ЗЕЛЕНЕ РЕКРЕАТИВНЕ ПОВРШИНЕ**
- ЗЕЛЕНЕ РЕКРЕАТИВНЕ ПОВРШИНЕ У РЕГУЛИСАНОМ КОРИТУ РЕКЕ
- УРЕЂЕНЕ ЗЕЛЕНЕ ПОВРШИНЕ У ОКВИРУ ПЕШАЧКИХ ПОВРШИНА
- УРЕЂЕНИ ПЛАТОИ У ОКВИРУ ПЕШАЧКИХ ПОВРШИНА
- ЗАЈЕДНИЧКА БЛОКОВСКА ПОВРШИНА
- ДЕЧЈЕ ИГРАЛИШТЕ У ОКВИРУ ЗАЈЕДНИЧКЕ БЛОКОВСКЕ ПОВРШИНЕ
- СПОРТСКИ ТЕРЕН У ОКВИРУ ПОВРШИНЕ ЗА ЈАВНЕ СЛУЖБЕ
- ЈАВНЕ СЛУЖБЕ**
- ОСНОВНО ОБРАЗОВАЊЕ - ПРВА ОСНОВНА ШКОЛА КРАЉА ПЕТРА II
- ВОДНИ ОБЈЕКТИ**
- РЕГУЛИСАНО МИНОР КОРИТО РЕКЕ
- СТАНОВАЊЕ И КОМЕРЦИЈАЛНЕ ДЕЛАТНОСТИ**
- КОМЕРЦИЈАЛНЕ ДЕЛАТНОСТИ - ПОСЛОВАЊЕ, ТРГОВИНА, ЧИСТО ЗАНАТСТВО И УСЛУГЕ
- КОМЕРЦИЈАЛНЕ ДЕЛАТНОСТИ СА ПОРОДИЧНИМ СТАНОВАЊЕМ
- КОМЕРЦИЈАЛНЕ ДЕЛАТНОСТИ СА ВИШЕПОРОДИЧНИМ СТАНОВАЊЕМ
- ВИШЕПОРОДИЧНО СТАНОВАЊЕ СА КОМЕРЦИЈАЛНИМ САДРЖАЈИМА
- ВИШЕПОРОДИЧНО СТАНОВАЊЕ
- КАТЕГОРИЗАЦИЈА ОБЈЕКТА**
- ОБЈЕКАТ ПОД ПЛАНСКОМ ЗАШТИТОМ
- УПРАВНА ЗГРАДА ТКАЧНИЦЕ
- ПРВА ОСОВНА ШКОЛА КРАЉА ПЕТРА II

**ЛЕГЕНДА ИЗМЕНЕ И ДОПУНЕ ПЛАНА ДЕТАЉНЕ РЕГУЛАЦИЈЕ ДЕЛА ОМЛАДИНСКЕ УЛИЦЕ У УЖИЦУ**

- Граница Измене и допуне ПДР дела Омладинске улице у Ужицу

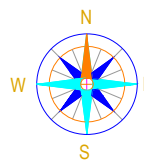
*Стеван Пејић*



**ИЗМЕНЕ И ДОПУНЕ ПЛАНА ДЕТАЉНЕ РЕГУЛАЦИЈЕ ДЕЛА ОМЛАДИНСКЕ УЛИЦЕ У УЖИЦУ -НАЦРТ-**

ИЗВОД ИЗ ПЛАНА ДЕТАЉНЕ РЕГУЛАЦИЈЕ ДЕЛА ОМЛАДИНСКЕ УЛИЦЕ У УЖИЦУ

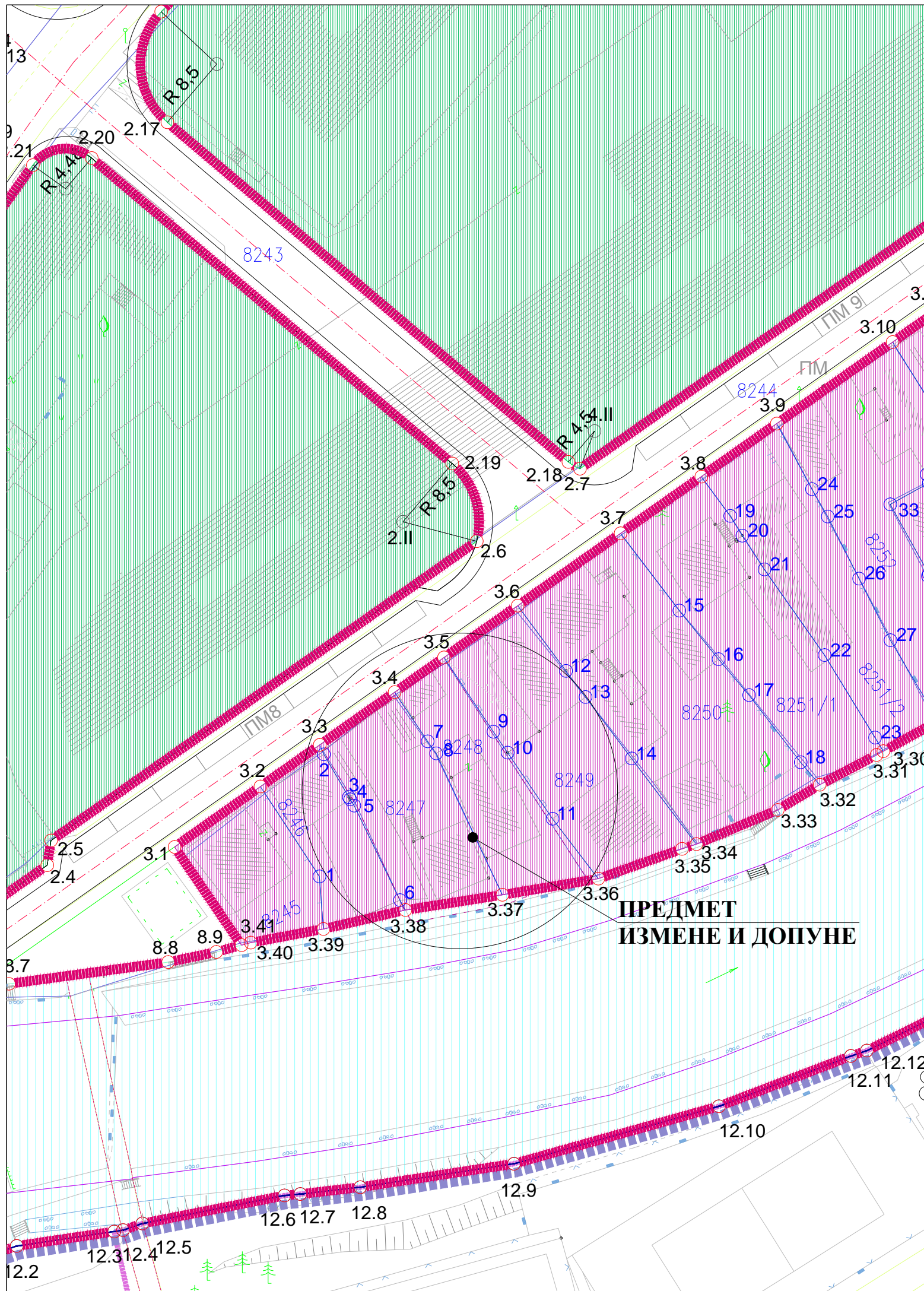
- Графички приказ бр. 4 " ФУНКЦИОНАЛНА ОРГАНИЗАЦИЈА ПРОСТОРА- НАМЕНА ПОВРШИНА " P = 1 : 1000



Новембар 2022. г.

Обрађивач	"ЕКО УРБО ПЛАН" ДОО УЖИЦЕ Ул. Ратарска бр. 69		
Одговорни урбаниста	Милан Пејић, дипл. просторни планер лиценца бр. 201 0774 04		
Носилац израде плана	Град Ужице		
Начелник	Владимир Савић		Бр. листа 2.
Председник комисије	Мирољуб Станковић		





### ЛЕГЕНДА

- ГРАНИЦА ПЛАНА ДЕТАЉНЕ РЕГУЛАЦИЈЕ
- ПРЕЛОМНЕ ТАЧКЕ ГРАНИЦЕ ПДР
- ГРАНИЦА УСВОЈЕНОГ ПГР-а "МЕЂАЈ"
- ГРАНИЦА ПОСТОЈЕЋИХ КАТАСТАРСКИХ ПАРЦЕЛА
- ОБУХВАТ ПЛАНА ПО ГРАНИЦАМА ПОСТОЈЕЋИХ КАТАСТАРСКИХ ПАРЦЕЛА
- КОРЕКЦИЈА ГРАНИЦА ПОСТОЈЕЋИХ ПАРЦЕЛА УНУТАР ПОВРШИНА ЗА ОСТАЛЕ НАМЕНЕ ЗБОГ УСКЛАЂИВАЊА КАТАСТАРСКОГ И ФАКТИЧКОГ СТАЊА
- РЕГУЛИСАНО МИНОР КОРИТО РЕКЕ ЂЕТИЊЕ
- ПРЕЛОМНЕ ТАЧКЕ КОРИГОВАНИХ ГРАНИЦА
- РЕГУЛАЦИОНА ЛИНИЈА
- ПРЕЛОМНА ТАЧКА РЕГУЛАЦИОНИХ ЛИНИЈА
- ЦЕНТАР ЛУКА РЕГУЛАЦИОНЕ ЛИНИЈЕ
- ПОЛУПРЕЧНИК ЛУКА РЕГУЛАЦИОНЕ ЛИНИЈЕ

- ### ПОВРШИНЕ ЗА ЈАВНЕ НАМЕНЕ
- #### САОБРАЋАЈНЕ ПОВРШИНЕ И СКВЕРОВИ
- КОЛОВОЗ
  - ПЕШАЧКЕ ПОВРШИНЕ
  - ПЕШАЧКО - КОЛСКЕ ПОВРШИНЕ
  - ЗАЈЕДНИЧКА БЛОКОВСКА ПОВРШИНА
  - ВОДНО ЗЕМЉИШТЕ
  - ПОВРШИНЕ ЗА ЈАВНЕ СЛУЖБЕ ОСНОВНО ОБРАЗОВАЊЕ - ПРВА ОСОВНА ШКОЛА КРАЉА ПЕТРА II
- #### ПОВРШИНЕ ЗА ОСТАЛЕ НАМЕНЕ
- СТАНОВАЊЕ
  - СТАНОВАЊЕ СА КОМЕРЦИЈАЛНИМ САДРЖАЈИМА
  - КОМЕРЦИЈАЛНЕ ДЕЛАТНОСТИ СА СТАНОВАЊЕМ
  - КОМЕРЦИЈАЛНЕ ДЕЛАТНОСТИ
  - ГАРАЖЕ

### ЛЕГЕНДА ИЗМЕНЕ И ДОПУНЕ ПЛАНА ДЕТАЉНЕ РЕГУЛАЦИЈЕ ДЕЛА ОМЛАДИНСКЕ УЛИЦЕ У УЖИЦУ

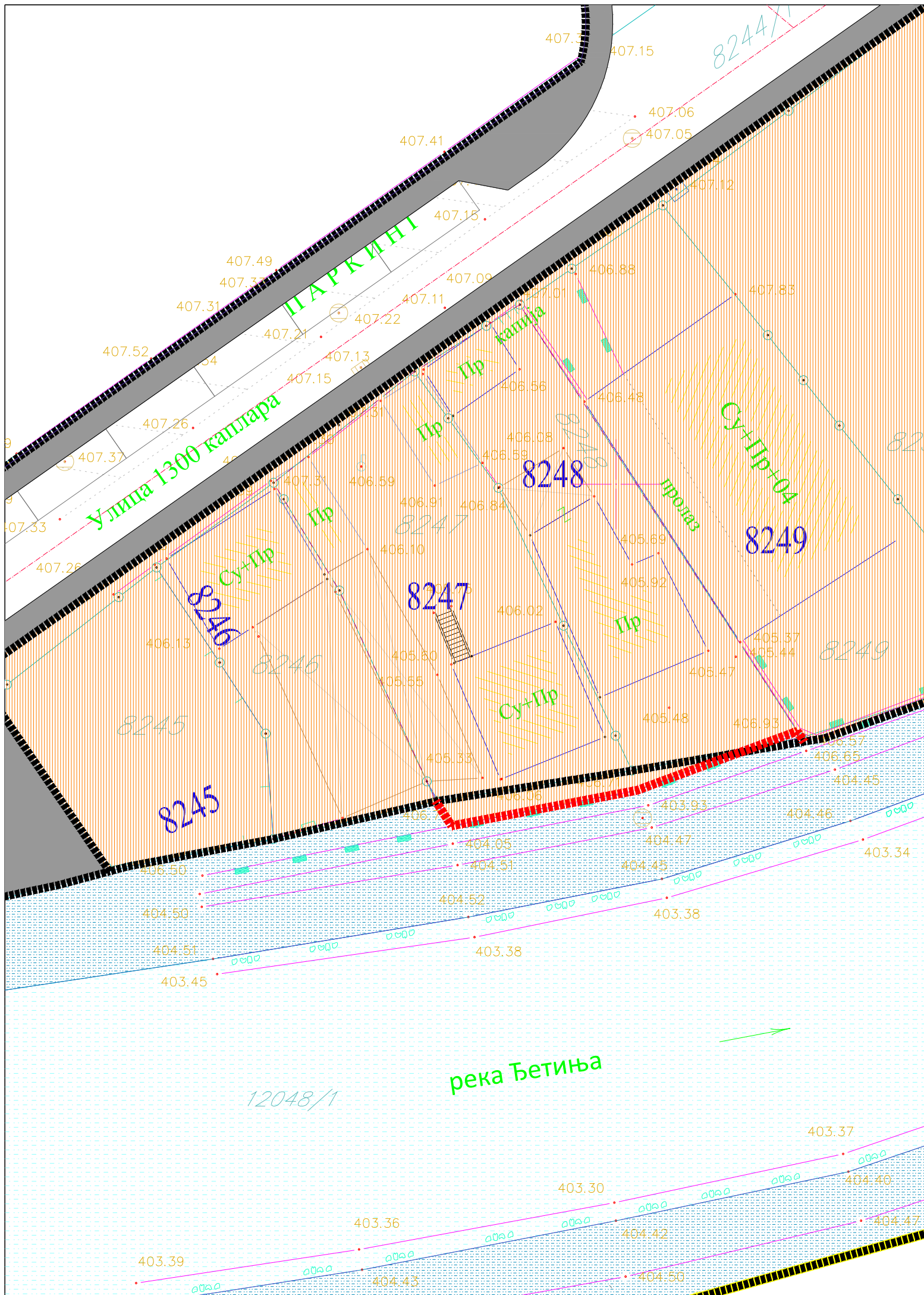
- Граница Измене и допуне ПДР дела Омладинске улице у Ужицу

*Стеван*










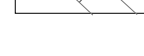
### ИЗМЕНЕ И ДОПУНЕ ПЛАНА ДЕТАЉНЕ РЕГУЛАЦИЈЕ ДЕЛА ОМЛАДИНСКЕ УЛИЦЕ У УЖИЦУ -НАЦРТ-

ИЗВОД ИЗ ПЛАНА ДЕТАЉНЕ РЕГУЛАЦИЈЕ ДЕЛА ОМЛАДИНСКЕ УЛИЦЕ У УЖИЦУ  
 - Графички приказ бр. 5 "УРБАНИСТИЧКА ПАРЦЕЛАЦИЈА И ПОДЕЛА ГРАЂЕВИНСКОГ ЗЕМЉИШТА НА ПОВРШИНЕ ЗА ЈАВНЕ И ОСТАЛЕ НАМЕНЕ"  
 Р = 1 : 500

 Новембар 2022. г.	Обрађивач	"ЕКО УРБО ПЛАН" ДОО УЖИЦЕ Ул. Ратарска бр. 69	Бр. листа  3.
	Одговорни урбаниста	Милан Пејић, дипл. просторни планер лиценца бр. 201 0774 04	
	Носилац израде плана	Град Ужице	
	Начелник	Владимир Савић	
	Председник комисије	Мирољуб Станковић	



**ЛЕГЕНДА ИЗМЕНЕ И ДОПУНЕ ПЛАНА ДЕТАЉНЕ РЕГУЛАЦИЈЕ ДЕЛА ОМЛАДИНСКЕ УЛИЦЕ У УЖИЦУ**

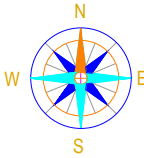
-  Граница Измене и допуне ПДР дела Омладинске улице у Ужицу
-  Граница кат. парцела
-  Планска регулациона линија
-  Измењена регулациона линија
-  Зелене рекреативне површине у регулисаном кориту реке
-  Регулисано минор корито реке
-  Вишепородично становање са комерцијалним садржајима
-  Површина коловоза
-  Пешачке површине
-  Подужно паркирање



*Стевојевић*







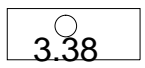




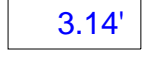
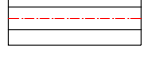


**ИЗМЕНЕ И ДОПУНЕ ПЛАНА ДЕТАЉНЕ РЕГУЛАЦИЈЕ ДЕЛА ОМЛАДИНСКЕ УЛИЦЕ У УЖИЦУ -НАЦРТ-**

ПЛАНИРАНА НАМЕНА  
СА НОВОМ РЕГУЛАЦИЈОМ ПРЕМА ВОДНОМ ЗЕМЉИШТУ  
P = 1 : 250

 Новембар 2022. г.	Обрађивач	"ЕКО УРБО ПЛАН" ДОО УЖИЦЕ Ул. Ратарска бр. 69		Бр. листа 4.
	Одговорни урбаниста	Милан Пејић, дипл. просторни планер лиценца бр. 201 0774 04		
	Носилац израде плана	Град Ужице		
	Начелник	Владимир Савић		
	Председник комисије	Мирољуб Станковић		

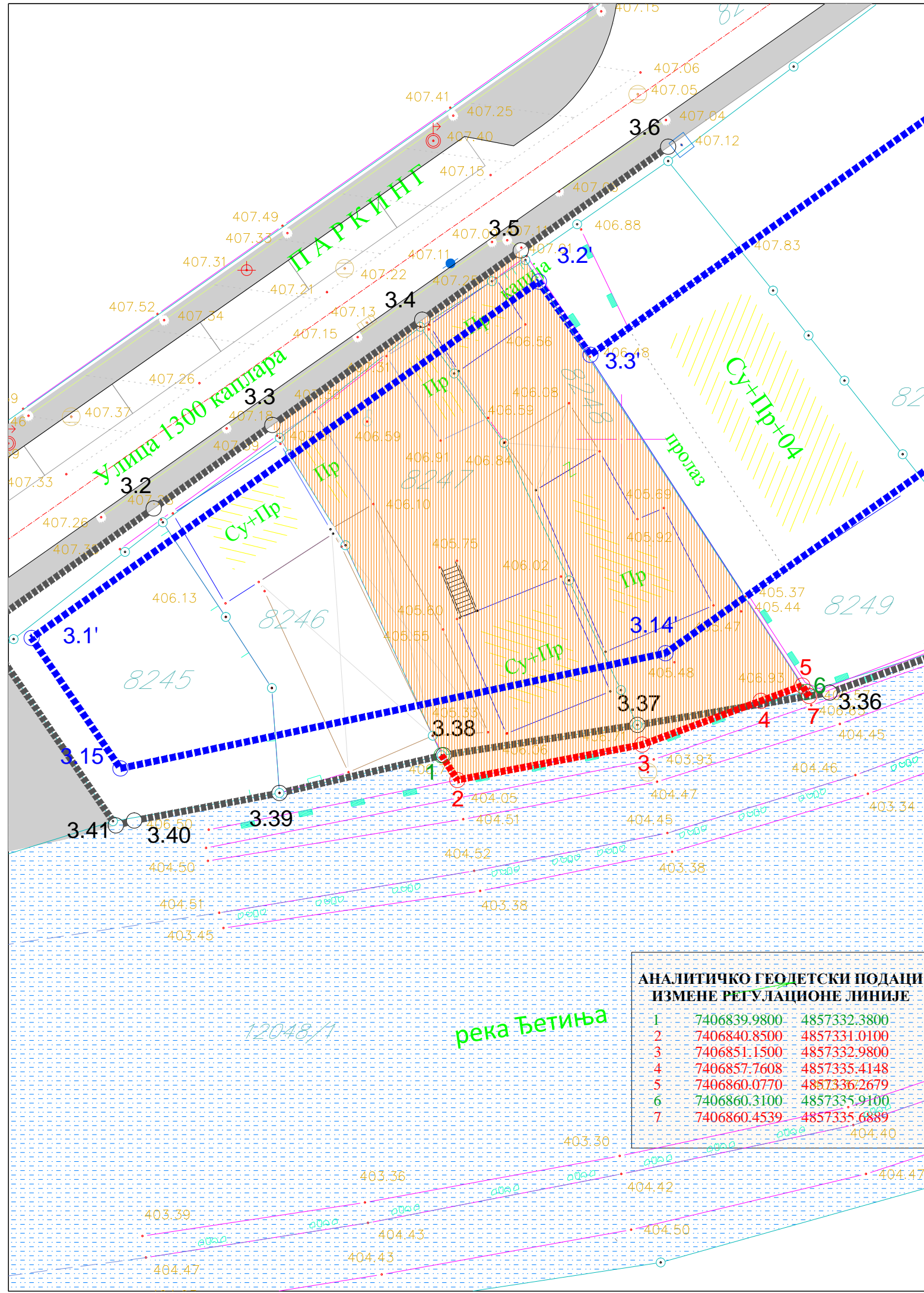


# ЛЕГЕНДА ИЗМЕНЕ И ДОПУНЕ ПЛАНА ДЕТАЉНЕ РЕГУЛАЦИЈЕ ДЕЛА ОМЛАДИНСКЕ УЛИЦЕ У УЖИЦУ

-  Граница Измене и допуне ПДР дела Омладинске улице у Ужицу
-  Граница кат. парцела
-  Водно земљиште
-  Регулисано минор корито реке Тетиње
-  Вишепородично становање са комерцијалним садржајима
-  Планска регулациона линија
-  Преломна тачка планске регулационе линије
-  Измењена регулациона линија
-  Нове преломне тачке измењене регулационе линије 1, 2, 3, 4, 5, 6 и 7
-  Постојећа катастарска тачка
-  Планска грађевинска линија 1
-  Преломне тачке планске грађевинске линије 1
-  Површина коловоза
-  Пешачке површине
-  Подужно паркирање



*Стеван*

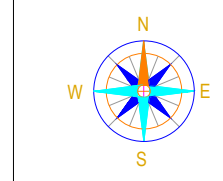


**АНАЛИТИЧКО ГЕОДЕТСКИ ПОДАЦИ  
ИЗМЕНЕ РЕГУЛАЦИОНЕ ЛИНИЈЕ**

1	7406839.9800	4857332.3800
2	7406840.8500	4857331.0100
3	7406851.1500	4857332.9800
4	7406857.7608	4857335.4148
5	7406860.0770	4857336.2679
6	7406860.3100	4857335.9100
7	7406860.4539	4857335.6889

## ИЗМЕНЕ И ДОПУНЕ ПЛАНА ДЕТАЉНЕ РЕГУЛАЦИЈЕ ДЕЛА ОМЛАДИНСКЕ УЛИЦЕ У УЖИЦУ -НАЦРТ-

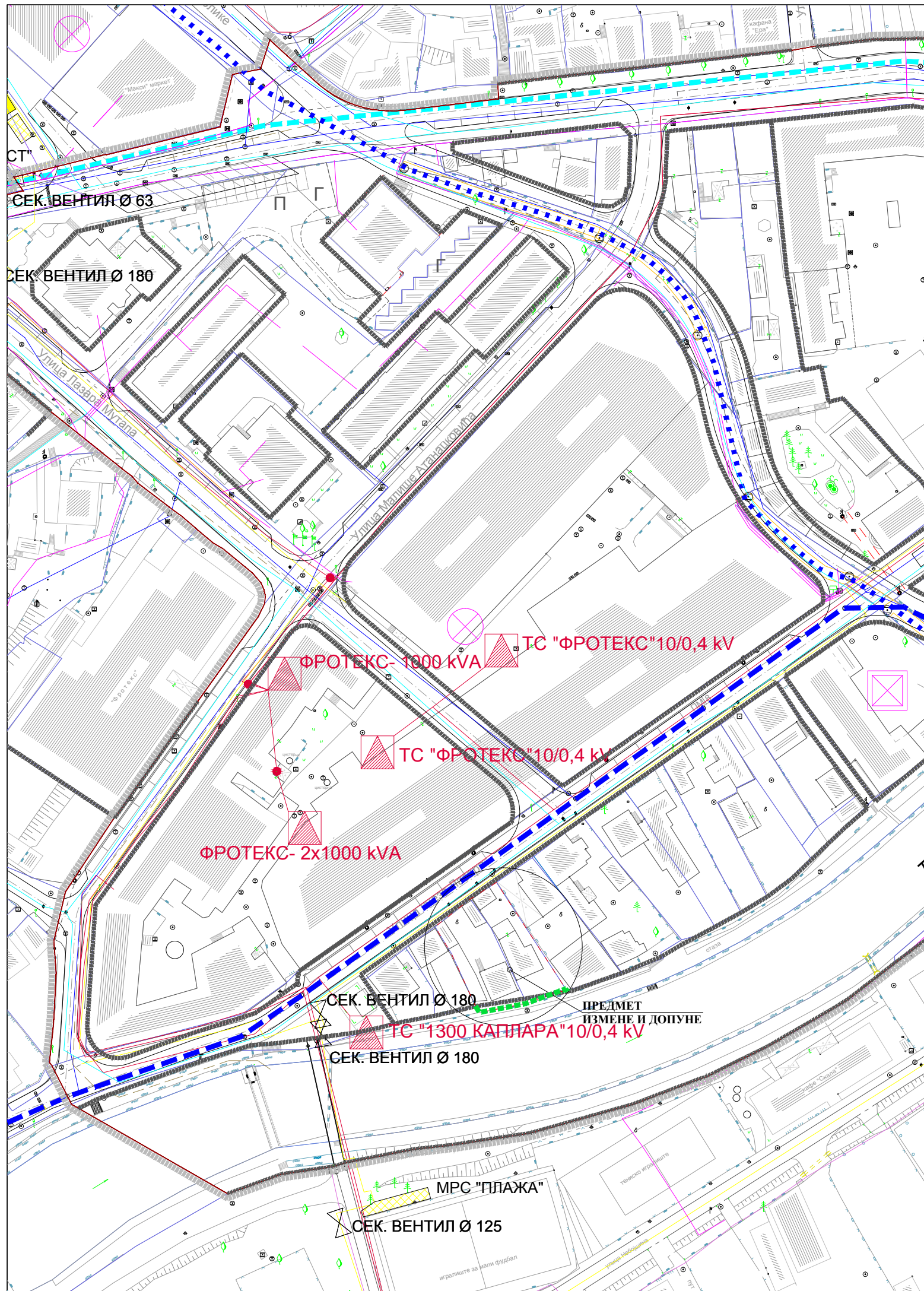
УРБАНИСТИЧКА РЕГУЛАЦИЈА  
P = 1 : 250



Новембар 2022. г.

Обрађивач	"ЕКО УРБО ПЛАН" ДОО УЖИЦЕ Ул. Ратарска бр. 69		
Одговорни урбаниста	Милан Пејић, дипл. просторни планер лиценца бр. 201 0774 04		
Носилац израде плана	Град Ужице		
Начелник	Владимир Савић		Бр. листа 5.
Председник комисије	Мирољуб Станковић		





## ЛЕГЕНДА

	ГРАНИЦА ПЛАНА		ЕЛЕКТРОЕНЕРГЕТСКА ИНФРАСТРУКТУРА
	ДЕТАЉНЕ РЕГУЛАЦИЈЕ		ЕЛЕКТРОЕНЕРГЕТСКА МРЕЖА
	ГРАНИЦА ПОСТОЈЕЋИХ КАТАСТАРСКИХ ПАРЦЕЛА		ТРАФОСТАНИЦЕ
	РЕГУЛАЦИОНА ЛИНИЈА		ГАСИФИКАЦИЈА И ТОПЛИФИКАЦИЈА
	ГРАНИЦА ИЗМЕНЕ И ДОПУНЕ ПДР ДЕЛА ОМЛАДИНСКЕ УЛИЦЕ У УЖИЦУ		ГАСИФИКАЦИОНА МРЕЖА
	ИЗМЕЊЕНА РЕГУЛАЦИОНА ЛИНИЈА		МЕРНО РЕГУЛАЦИОНА СТАНИЦА
	САОБРАЋАЈНА ИНФРАСТРУКТУРА		ГАСНА КОТЛАРНИЦА
	КОЛСКО ПЕШАЧКЕ ПОВРШИНЕ		СЕКЦИЈСКИ ВЕНТИЛ
	МРЕЖА КОМУНАЛНЕ ИНФРАСТРУКТУРЕ		ТЕЛЕКОМУНИКАЦИОНА ИНФРАСТРУКТУРА
	ВОДОВОДНА ИНФРАСТРУКТУРА		ОПТИЧКИ КАБАЛ
	МАГИСТРАЛНИ ЦЕВОВОД		ТТ КАНАЛИЗАЦИЈА
	ВОДОВОДНА МРЕЖА		МРЕЖНИ КАБЛОВИ
	КАНАЛИЗАЦИОНА ИНФРАСТРУКТУРА		БАЗНЕ СТАНИЦЕ МОБИЛНЕ ТЕЛЕФОНИЈЕ
	ФЕКАЛНА КАНАЛИЗАЦИОНА МРЕЖА		РАДИО И ТВ СТАНИЦЕ
	ГЛАВНИ ФЕКАЛНИ КОЛЕКТОР		ПОШТА
	КИШНА КАНАЛИЗАЦИОНА МРЕЖА		
	ЗАЦЕВЉЕН ПОТОК		

## ИЗМЕНЕ И ДОПУНЕ ПЛАНА ДЕТАЉНЕ РЕГУЛАЦИЈЕ ДЕЛА ОМЛАДИНСКЕ УЛИЦЕ У УЖИЦУ -НАЦРТ-

### СИНХРОН ПЛАН ИНФРАСТРУКТУРЕ

-ИЗВОД ИЗ ПЛАНА ДЕТАЉНЕ РЕГУЛАЦИЈЕ  
ДЕЛА ОМЛАДИНСКЕ УЛИЦЕ У УЖИЦУ-  
P = 1 : 1000

*Стеван Јевић*



 Новембар 2022. г.	Обрађивач	"ЕКО УРБО ПЛАН" ДОО УЖИЦЕ Ул. Ратарска бр. 69		
	Одговорни урбаниста	Милан Пејић, дипл. просторни планер лиценца бр. 201 0774 04		
	Носилац израде плана	Град Ужице		
	Начелник	Владимир Савић		Бр. листа
	Председник комисије	Мирољуб Станковић		6.