

**ЛЕГЕНДА**

- ГРАНИЦА ПЛАНА ДЕТАЉНЕ РЕГУЛАЦИЈЕ
- ОБУХВАТ ИЗМЕНЕ И ДОПУНЕ ПЛАНА ДЕТАЉНЕ РЕГУЛАЦИЈЕ "КАСАРНА IV ПУК" У КРЧАГОВУ
- ГРАНИЦА ПОСТОЈЕЋИХ КАТАСТАРСКИХ ПАРЦЕЛА
- ГАБАРИТ ПОСТОЈЕЋИХ ОБЈЕКТА - ФАКТИЧКО СТАЊЕ
- ПОСТОЈЕЋЕ САОБРАЋАЈНЕ ПОВРШИНЕ - ФАКТИЧКО СТАЊЕ
- ГРАНИЦА ПАРЦЕЛА УНАТРАЖ ПОВРШИНА ЗА ОСТАЛЕ НАМЕНЕ
- РЕГУЛАЦИОНА ЛИНИЈА
- ПРЕЛОМНА ТАЧКА РЕГУЛАЦИОНИХ ЛИНИЈА
- НОВЕ ПРЕЛОМНЕ ТАЧКЕ РЕГУЛАЦИОНИХ ЛИНИЈА
- БРОЈ ПОВРШИНЕ ЗА ЈАВНЕ И ОСТАЛЕ НАМЕНЕ

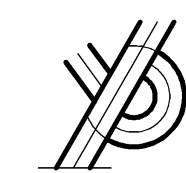
**ПОВРШИНЕ ЗА ЈАВНЕ НАМЕНЕ**  
 САОБРАЋАЈНЕ ПОВРШИНЕ

- ПОВРШИНА САОБРАЋАЈНИЦЕ
- КОЛОВОЗ
- ПЕШАЧКЕ ПОВРШИНЕ
- ОСОВИНА САОБРАЋАЈНИЦЕ
- ИВИЦА КОЛОВОЗА
- ИВИЦА ТРОТОАРА

- УРЕЂЕНА ЈАВНА ЗЕЛЕНА ПОВРШИНА
- ПОВРШИНЕ ЗА ЈАВНЕ СЛУЖБЕ - КОМПЛЕКС ВИСОКОГ ОБРАЗОВАЊА
- ПОВРШИНЕ ЗА ЈАВНЕ СЛУЖБЕ - ДРЖАВНА И ГРАДСКА УПРАВА
- ПОСЕБНА НАМЕНА - МИНИСТАРСТВО УНАТРАШЊИХ ПОСЛОВА РЕПУБЛИКЕ СРБИЈЕ

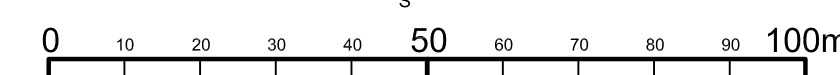
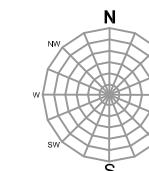
**ПОВРШИНЕ ЗА ОСТАЛЕ НАМЕНЕ**

- КОМЕРЦИЈАЛНЕ ДЕЛАТНОСТИ
- ВИШЕПОРОДИЧНО СТАНОВАЊЕ



Јавно предузеће  
**"УЖИЦЕ РАЗВОЈ" УЖИЦЕ**  
 Вуколе Дабиња 1-3, 31000 Ужице; tel: 031/517-919; 516-893; 521-328; 519-141  
 web: [www.uzrazvoj.uzice.rs](http://www.uzrazvoj.uzice.rs); e-mail: [office@uzrazvoj.uzice.rs](mailto:office@uzrazvoj.uzice.rs); факс: 031/518-896

**ИЗМЕНЕ И ДОПУНЕ**  
**ПЛАНА ДЕТАЉНЕ РЕГУЛАЦИЈЕ**  
**"КАСАРНА IV ПУК" у Крчагову**  
**I фаза**  
**-нацрт-**



**ГРАФИЧКИ ПРИКАЗ**

**УРБАНИСТИЧКА ПАРЦЕЛАЦИЈА И ПОДЕЛА ГРАЂЕВИНСКОГ ЗЕМЉИШТА НА ПОВРШИНЕ ЗА ЈАВНЕ И ОСТАЛЕ НАМЕНЕ**

НАРУЧИЛАЦ ИЗРАДЕ ПЛАНА	ГРАД УЖИЦЕ, УЛ. Д. ТУЦОВИЋА БР. 52, УЖИЦЕ	
НОСИЛАЦ ИЗРАДЕ ПЛАНА	ГРАДСКА УПРАВА ЗА УРБАНИЗАМ, ИЗГРАДЊУ И ИМОВИНСКО ПРАВНЕ ПОСЛОВЕ  Начелник ПРЕДРАГ МИЛУТИНОВИЋ, дипл.правник	
ПРЕДСЕДНИК КОМИСИЈЕ ЗА ПЛАНОВЕ	Председник Комисије за планове МИРОЉУБ СТАНКОВИЋ, дипл.инж.арх	
ОБРАЂИВАЧ	ЈП "УЖИЦЕ РАЗВОЈ" УЖИЦЕ  в.д. Директор МИЛОШ МИЛИВОЈЕВИЋ, дипл.инж.организационих наука	
ОДГОВОРНИ УРБАНИСТА	дипл.пр.планер МИЛА АРСОВИЋ бр. лиценце 201 0850 05	дипл.инж.арх. РУЖА ПЕНЕЗИЋ бр. лиценце 200 0501 03
ОБРАДА	дипл.пр.планер МИЛА АРСОВИЋ бр. лиценце 201 0850 05	
БРОЈ ПРИЛОГА 5	ДАТУМ АВГУСТ, 2022.	РАЗМЕРА P = 1 : 1000

**КООРДИНАТЕ ПРЕЛОМНИХ ТАЧКА ПОВРШИНА ЗА ЈАВНЕ НАМЕНЕ**

21	ПЛАНИРАНА КАТАСТАРСКА ПАРЦЕЛА
176 7408384.40 4857169.34	204 7408432.47 4857234.96
177 7408388.64 4857117.58	205 7408431.96 4857232.17
178 7408382.66 4857117.09	206 7408430.13 4857230.01
179 7408251.19 4857106.14	207 7408427.46 4857229.04
180 7408248.25 4857105.16	208 7408418.20 4857228.30
181 7408246.11 4857102.93	209 7408417.77 4857233.28
182 7408242.87 4857098.83	
183 7408238.62 4857095.80	
184 7408233.69 4857094.08	
185 7408227.86 4857092.93	
186 7408226.33 4857100.78	
187 7408219.27 4857106.53	
188 7408206.82 4857169.74	
189 7408205.98 4857178.02	
190 7408206.70 4857186.32	
191 7408208.95 4857194.33	
192 7408212.65 4857201.79	
193 7408232.72 4857234.22	
194 7408237.47 4857240.55	
195 7408243.27 4857245.95	
196 7408249.93 4857250.24	
197 7408257.25 4857253.27	
198 7408264.99 4857254.96	
211 7408357.93 4857223.12	
212 7408348.48 4857222.31	
213 7408348.93 4857216.91	
214 7408354.46 4857212.23	
215 7408357.65 4857212.58	
216 7408358.15 4857216.07	
217 7408427.99 4857222.11	
218 7408430.80 4857221.61	
219 7408432.98 4857219.77	
220 7408433.94 4857217.08	
221 7408436.48 4857186.16	
222 7408436.17 4857183.44	
223 7408434.84 4857181.06	
224 7408432.70 4857179.36	
225 7408430.08 4857178.61	
226 7408383.95 4857174.82	
2 <sub>1</sub> -1 7408350.36 4857227.49	
2 <sub>1</sub> -2 7408320.30 4857258.16	
2 <sub>1</sub> -3 7408319.82 4857261.93	

**КООРДИНАТЕ ПРЕЛОМНИХ ТАЧКА ПОВРШИНА ЗА ОСТАЛЕ НАМЕНЕ**

24	33
199 7408421.99 4857274.91	ЗАДРЖАВА СЕ. ОЗНАКА БЛОКА ИЗ ОСНОВНОГ ПЛАНА - 3 <sub>3</sub>
200 7408425.21 4857272.98	СА ПРЕТЕЖНОМ НАМЕНОМ КОМЕРЦИЈАЛНЕ ДЕЛАТНОСТИ.
201 7408427.56 4857270.00	ЗАДРЖАВАЈУ СЕ ПРЕЛОМНЕ ТАЧКЕ РЕГУЛАЦИОНИХ
202 7408428.68 4857266.38	ЛИНИЈА ИЗ ОСНОВНОГ ПЛАНА.
203 7408432.11 4857239.37	
204 7408432.47 4857234.96	
209 7408417.77 4857233.28	
210 7408357.50 4857228.10	
2 <sub>1</sub> -1 7408350.36 4857227.49	
2 <sub>1</sub> -2 7408320.30 4857258.16	
2 <sub>1</sub> -3 7408319.82 4857261.93	