












-  ГРАНИЦА УРБАНИСТИЧКОГ ПРОЈЕКТА
-  ГРАНИЦА КАТ.ПАРЦЕЛЕ 9792 КО УЖИЦЕ
-  RS4 ПЛАНИРАНИ РЕФЛЕКТОРСКИ СТУБ
-  МЕСТО ПРИКЉУЧЕЊА НА КИШНУ КАНАЛИЗАЦИЈУ
-  ПОСТОЈЕЋИ ГАСОВОД
-  ПОСТОЈЕЋИ ГАСОВОД
-  ПОСТОЈЕЋА ФЕКАЛНА КАНАЛИЗАЦИЈА
-  ПОСТОЈЕЋА ЕЛЕКТРО МРЕЖА
-  ПОСТОЈЕЋА ТЕЛЕКОМУНИКАЦИОНА МРЕЖА

УРБАНИСТИЧКИ ПРОЈЕКАТ
ЗА ИЗГРАДЊУ ОТВОРЕНОГ СПОРТСКОГ ТЕРЕНА
У СПОРТСКО-РЕКРЕАТИВНОМ ЦЕНТРУ "КРЧАГОВО",
ГРАД УЖИЦЕ

ГРАФИЧКИ ПРИКАЗ
ПРИКАЗ КОМУНАЛНЕ И ТЕХНИЧКЕ
ИНФРАСТРУКТУРЕ

ИНВЕСТИТОР	ГРАД УЖИЦЕ	
ОБРАЂИВАЧ	ЈП "УЖИЦЕ РАЗВОЈ" - УЖИЦЕ	
ДИРЕКТОР	НИКОЛА МАКСИМОВИЋ, дипл. инж. маш.	
ОБРАДА ОДГОВОРНИ УРБАНИСТА	АНА МИЛИВОЈЕВИЋ дипл. инж. арх.	БР.ЛИЦЕНЦЕ 200 1153 09
БРОЈ КАРТЕ	ДАТУМ	РАЗМЕРА
4	ЈУН, 2022.	1 : 1000