

**ЛЕГЕНДА**

**РЕГУЛАЦИЈА И НИВЕЛАЦИЈА ПОВРШИНА ЗА ЈАВНЕ НАМЕНЕ**

- РЕГУЛАЦИОНА ЛИНИЈА
- 406.30 ВИСИНСКА КОТА НИВЕЛЕНТЕ САОБРАЋАЈНИЦА

**КАТЕГОРИЗАЦИЈА ОБЈЕКТА**

- ЕВИДЕНТИРАНИ ОБЈЕКТИ ОД ИСТОРИЈСКЕ, КУЛТУРНЕ, ЕСТЕТСКЕ ИЛИ ДУХОВНЕ ВРЕДНОСТИ ИЗВАН ПРОСТОРНО КУЛТУРНО-ИСТОРИЈСКИХ ЦЕЛИНА Према Генералном урбанистичком плану града Ужице до 2020. г. ("Сл. лист Града Ужице" број 14/11 од 26. 09. 2011. г.)

**НАМЕНА ПОВРШИНА**

**САОБРАЋАЈ**

- ПОВРШИНА САОБРАЋАЈНИЦЕ
- ПОВРШИНА КОЛОВОЗА
- ПЕШАЧКЕ ПОВРШИНЕ
- ОСОВИНА САОБРАЋАЈНИЦЕ
- ИВИЦА КОЛОВОЗА
- ИВИЦА ТРОТОАРА

- АС АУТОБУСКО СТАЈАЛИШТЕ
- ПМ/12 УПРАВНО ПАРКИРАЊЕ

**ЗЕЛЕНИЛО И РЕКРЕАЦИЈА**

- УРЕЂЕНЕ ЈАВНЕ ЗЕЛЕНЕ ПОВРШИНЕ
- СТ ОТВОРЕНО СПОРТСКО ИГРАЛИШТЕ У ОКВИРУ ПОВРШИНЕ ЗА ЈАВНЕ НАМЕНЕ

**ЈАВНЕ СЛУЖБЕ**

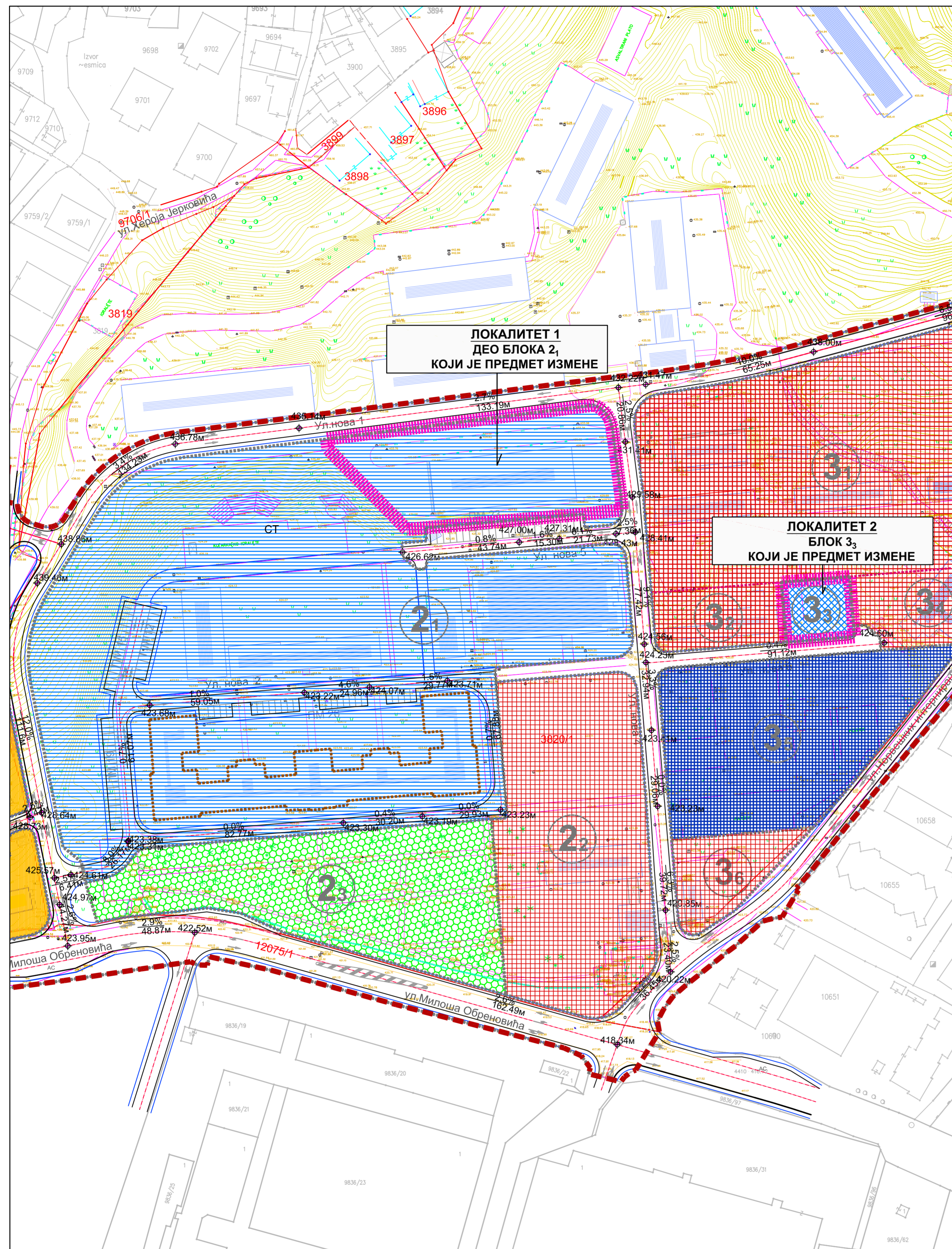
- КОМПЛЕКС ВИСОКОГ ОБРАЗОВАЊА
- ДРЖАВНА И ГРАДСКА УПРАВА

**ПОСЕБНА НАМЕНА**

- ПОСЕБНА НАМЕНА - МИНИСТАРСТВО УНУТРАШЊИХ ПОСЛОВА РЕПУБЛИКЕ СРБИЈЕ

**СТАНОВАЊЕ И КОМЕРЦИЈАЛНЕ ДЕЛАТНОСТИ**

- КОМЕРЦИЈАЛНЕ ДЕЛАТНОСТИ
- ВИШЕПОРОДИЧНО СТАНОВАЊЕ



**ЛЕГЕНДА**

- ГРАНИЦА ПЛАНА ДЕТАЉНЕ РЕГУЛАЦИЈЕ
- ГРАНИЦА ПОСТОЈЕЋИХ КАТАСТАРСКИХ ПАРЦЕЛА
- ГАБАРИТ ПОСТОЈЕЋИХ ОБЈЕКТА - ФАКТИЧКО СТАЊЕ
- ПОСТОЈЕЋЕ САОБРАЋАЈНЕ ПОВРШИНЕ - ФАКТИЧКО СТАЊЕ
- ГРАНИЦА ПАРЦЕЛА УНУТАР ПОВРШИНА ЗА ОСТАЛЕ НАМЕНЕ
- (2) БРОЈ БЛОКА

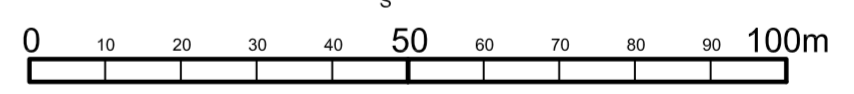
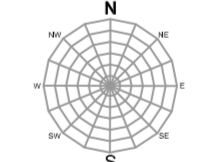
**ЛЕГЕНДА**

- ОБУХВАТ ИЗМЕНЕ И ДОПУНЕ ПЛАНА ДЕТАЉНЕ РЕГУЛАЦИЈЕ "КАСАРНА IV ПУК" У КРЧАГОВУ

**ПРЕДМЕТ ИЗМЕНЕ И ДОПУНЕ ПЛАНА ДЕТАЉНЕ РЕГУЛАЦИЈЕ "КАСАРНА IV ПУК" У КРЧАГОВУ:**

- ЛОКАЛИТЕТ 1  
ПРОМЕНА НАМЕНЕ ДЕЛА БЛОКА 2<sub>1</sub> (КОМПЛЕКС ВИСОКОГ ОБРАЗОВАЊА) ИЗ ПЛАНИРАНОГ ЈАВНОГ У ОСТАЛО ГРАЂЕВИНСКО ЗЕМЉИШТЕ СА ПРЕТЕЖНОМ НАМЕНОМ КОМЕРЦИЈАЛНЕ ДЕЛАТНОСТИ. ОБУХВАТ ЛОКАЛИТЕТА 1 ПОВРШИНЕ ОКО 3801,83m<sup>2</sup>.
- ЛОКАЛИТЕТ 2  
ПРОМЕНА НАМЕНЕ БЛОКА 3<sub>3</sub> (ДРЖАВНА И ГРАДСКА УПРАВА) ИЗ ПЛАНИРАНОГ ЈАВНОГ У ОСТАЛО ГРАЂЕВИНСКО ЗЕМЉИШТЕ СА ПРЕТЕЖНОМ НАМЕНОМ КОМЕРЦИЈАЛНЕ ДЕЛАТНОСТИ. ОБУХВАТ ЛОКАЛИТЕТА 2 ПОВРШИНЕ ОКО 600,2m<sup>2</sup>.

**ИЗМЕНЕ И ДОПУНЕ ПЛАНА ДЕТАЉНЕ РЕГУЛАЦИЈЕ "КАСАРНА IV ПУК" у Крчагову I фаза**



**ГРАФИЧКИ ПРИКАЗ**

**ИЗВОД ИЗ ПДР "КАСАРНА IV ПУК" У КРЧАГОВУ I ФАЗА  
 Функционална организација простора- намена површина - графички приказ број 4**

НАРУЧИЛАЦ ИЗРАДЕ ПЛАНА	ГРАД УЖИЦЕ, УЛ. Д. ТУЦОВИЋА БР. 52, УЖИЦЕ	
НОСИЛАЦ ИЗРАДЕ ПЛАНА	ГРАДСКА УПРАВА ЗА УРБАНИЗАМ, ИЗГРАДЊУ И ИМОВИНСКО ПРАВНЕ ПОСЛОВЕ	
ОБРАЂИВАЧ	ЈП "УЖИЦЕ РАЗВОЈ" УЖИЦЕ  Директор НИКОЛА МАКСИМОВИЋ, дипл.инж.маш	
ОДГОВОРНИ УРБАНИСТА	дипл.пр.планер МИЛА АРСОВИЋ бр. лиценце 201 0850 05	дипл.инж.арх. РУЖА ПЕНЕЗИЋ бр. лиценце 200 0501 03
ОБРАДА	дипл.пр.планер МИЛА АРСОВИЋ бр. лиценце 201 0850 05	
БРОЈ ПРИЛОГА 1	ДАТУМ	РАЗМЕРА
	ЈУН, 2022.	P = 1 : 1000