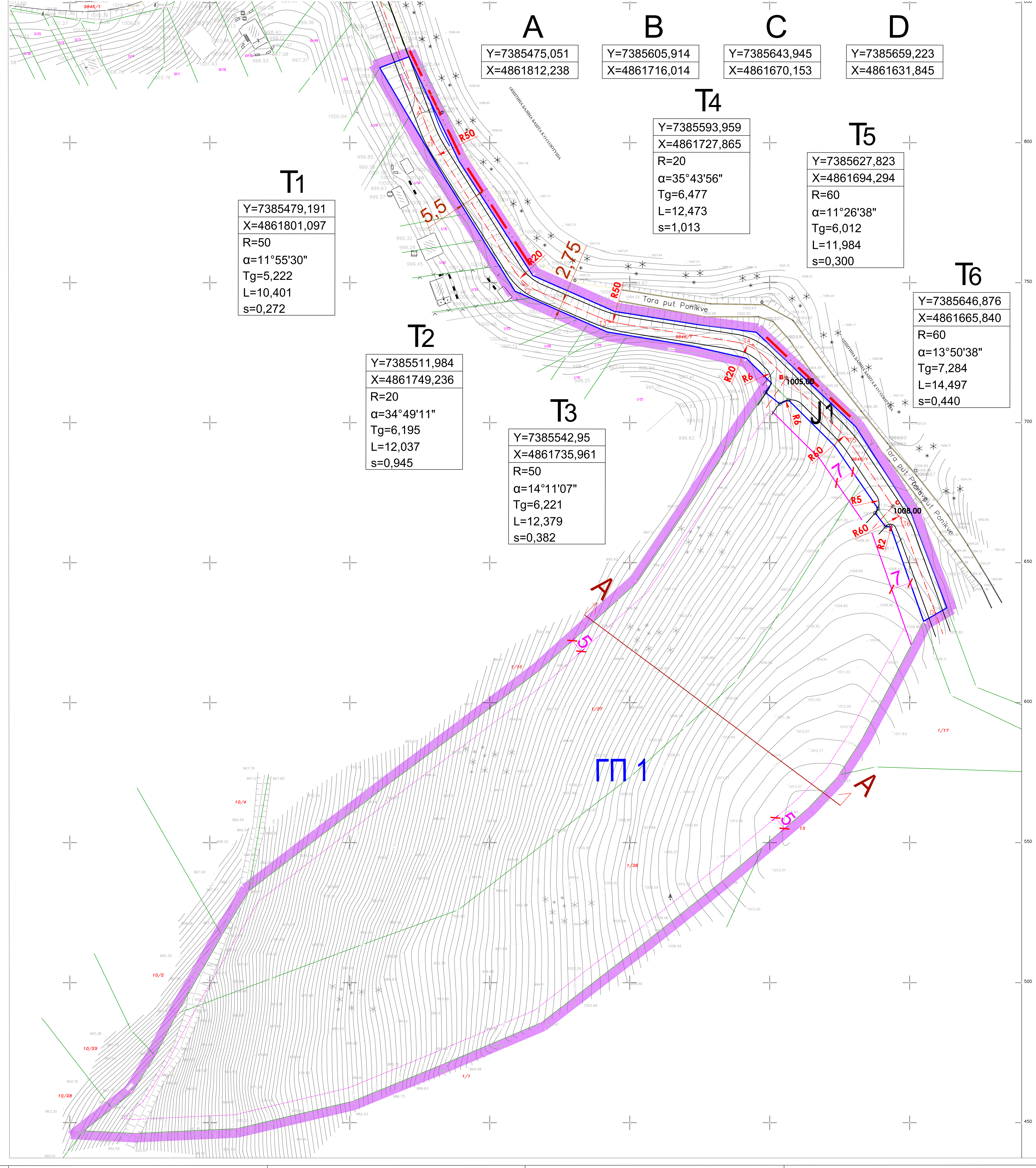


ПРЕСЕК А-А



T1

Y=7385479,191
X=4861801,097
R=50
$\alpha=11^{\circ}55'30''$
Tg=5,222
L=10,401
s=0,272

T2

Y=7385511,984
X=4861749,236
R=20
$\alpha=34^{\circ}49'11''$
Tg=6,195
L=12,037
s=0,945

T3

Y=7385542,95
X=4861735,961
R=50
$\alpha=14^{\circ}11'07''$
Tg=6,221
L=12,379
s=0,382

T4

Y=7385593,959
X=4861727,865
R=20
$\alpha=35^{\circ}43'56''$
Tg=6,477
L=12,473
s=1,013

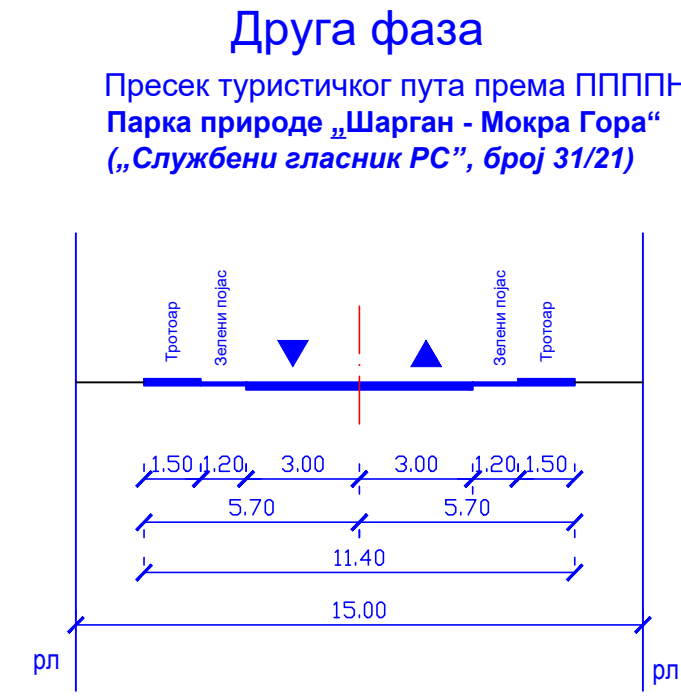
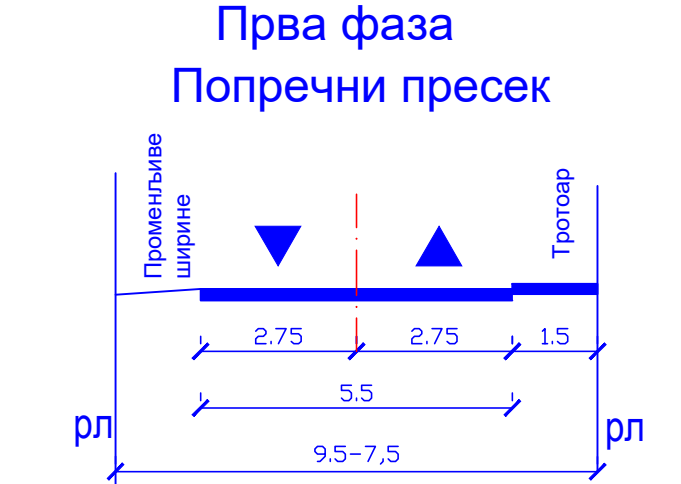
T5

Y=7385627,823
X=4861694,294
R=60
$\alpha=11^{\circ}26'38''$
Tg=6,012
L=11,984
s=0,300

T6

Y=7385646,876
X=4861665,840
R=60
$\alpha=13^{\circ}50'38''$
Tg=7,284
L=14,497
s=0,440

- ГРАНИЦА ПЛАНА
- ЈАВНА САОБРАЋАЈНИЦА - ТУРИСТИЧКИ ПУТ
- РЕГУЛАЦИОНА ЛИНИЈА
- ГРАЂЕВИНСКА ЛИНИЈА
- ОЗНАКА ПЛАНИРАНЕ ПАРЦЕЛЕ
- ОЗНАКА ПЛАНИРАНЕ ПАРЦЕЛЕ ЈАВНЕ НАМЕНЕ



РЕПУБЛИКА СРБИЈА
ГРАД УЖИЦЕ

назив плана:
ПЛАН ДЕТАЉНЕ РЕГУЛАЦИЈЕ СТАМБЕНО ТУРИСТИЧКОГ КОМПЛЕКСА КАЛУЂЕРСКЕ БАРЕ-ЈУГ, КРЕМНА

нaruчилац:
HOMEVISION д.о.о.,
ул.Хајдук Вељкова бр.16, Бајина Башта

носилац израде плана:
ОДЕЉЕЊЕ ЗА УРБАНИСТИЧКО - ГРАЂЕВИНСКИ И ИМОВИНСКО ПРАВНЕ ПОСЛОВЕ

графички прилог:
3 ПЛАНИРАНИ САОБРАЋАЈ, РЕГУЛАЦИЈА И НИВЕЛАЦИЈА

руководилац израде плана и одговорни урбаниста:
Ивана Марковић, дипл. инж. грађ.
Валентина Јанковић, дипл. инж. арх.

размера: 1:500
датум израде плана: 2021. године

обрађивач плана:
ЈУГОСЛОВЕНСКИ ИНСТИТУТ
ЗА УРБАНИЗАМ И СТАНОВАЊЕ
ЈИУИС-200