


























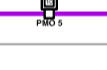


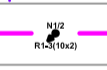



















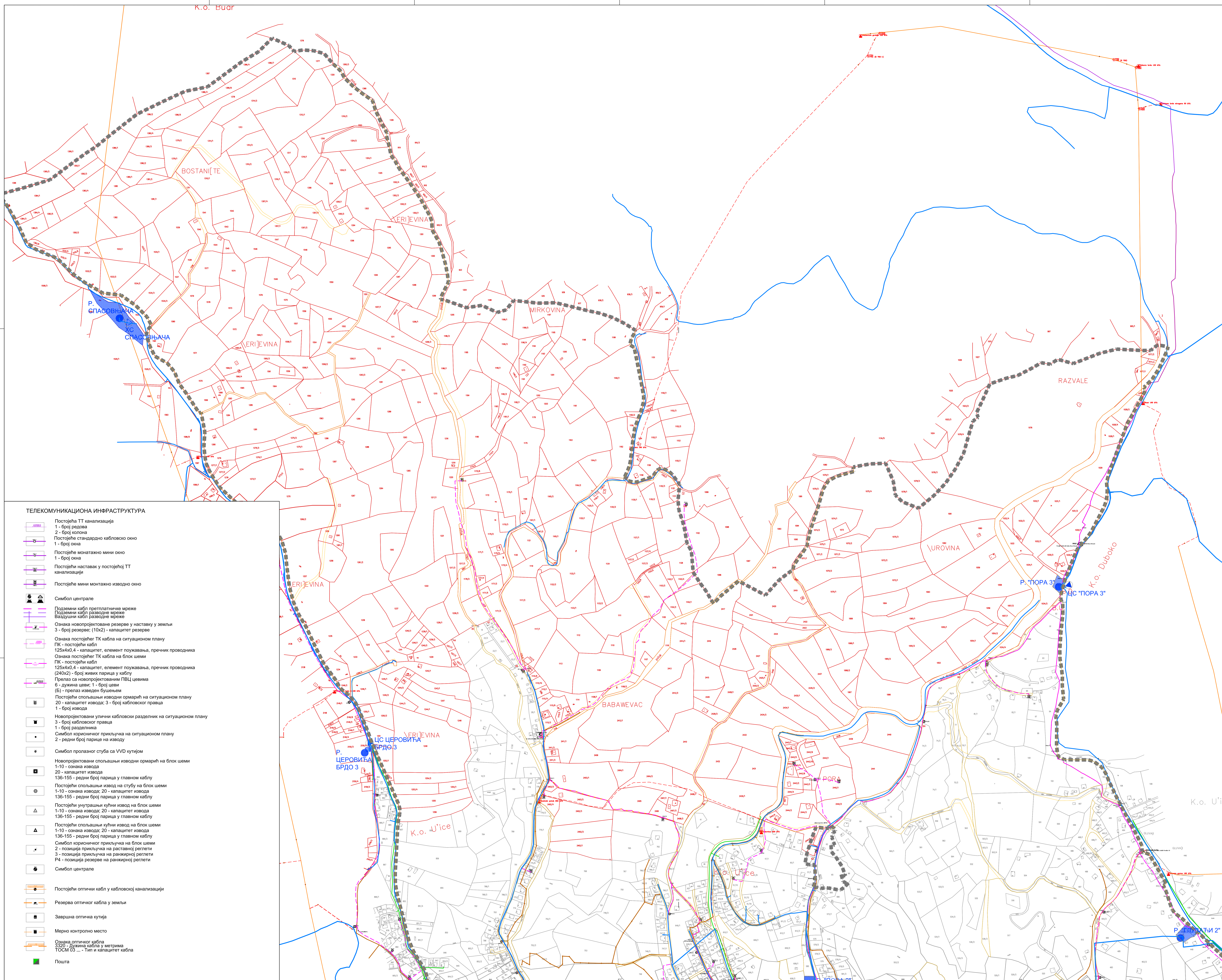


ЛЕГЕНДА

-  ОБУХВАТ ПЛАНА
-  РЕГУЛАЦИОНА ЛИНИЈА
- ВОДОВОДНА ИНФРАСТРУКТУРА**
-  ХИДРОТЕХНИЧКИ ОБЈЕКТИ
-  ПОСТОЈЕЋИ РЕЗЕРВОАР ЗА ВОДУ
-  ПОСТОЈЕЋА ЦРПНА СТАНИЦА
-  ПОСТОЈЕЋА ХИДРО СТАНИЦА
-  ПОСТОЈЕЋА ВОДОВОДНА МРЕЖА
-  ЈАВНЕ ЧЕСМЕ
- КАНАЛИЗАЦИОНА ИНФРАСТРУКТУРА**
-  ГЛАВНИ ФЕКАЛНИ КОЛЕКТОР
-  ПОСТОЈЕЋА ФЕКАЛНА КАНАЛИЗАЦИЈА
-  ПОСТОЈЕЋА КИШНА КАНАЛИЗАЦИЈА
-  ПЛАНИРАНА КИШНА КАНАЛИЗАЦИЈА
- ЕЛЕКТРОЕНЕРГЕТСКА ИНФРАСТРУКТУРА**
-  ТРАФОСТАНИЦА
-  ТРАФОСТАНИЦА 110/35 kV
-  ТРАФОСТАНИЦА 35 kV
-  ТРАФОСТАНИЦА 10/20/0.4 kV
-  ПЛАНИРАНА ТРАФОСТАНИЦА
-  ДАЛЕКОВОД 110 kV
-  ДАЛЕКОВОД 35 kV
-  ДАЛЕКОВОД 10 kV
-  КАБЛВОД 10 kV
- ГАСИФИКАЦИЈА И ТОПЛИФИКАЦИЈА**
-  ИЗГРАБЕНА ДИСТРИБУТИВНА ГАСНА МРЕЖА

ТЕЛЕКОМУНИКАЦИОНА ИНФРАСТРУКТУРА

-  Постојећа ТТ канализација
- 1 - број редова
- 2 - број колона
-  Постојеће стандардно кабловско окно
- 1 - број окна
-  Постојеће монтажно мини окно
- 1 - број окна
-  Постојећи наставак у постојећој ТТ канализацији
- 1 - број окна
-  Постојеће мини монтажно изводно окно
-  Символ централе
-  Подземни кабл претплатничке мреже
-  Подземни кабл разводне мреже
-  Ваздушни кабл разводне мреже
-  Ознака новопроектване резерве у наставку у земљи
- 3 - број резерве; (10x2) - капацитет резерве
-  Ознака постојећег ТК кабла на ситуационом плану
- ТК - постојећи кабл
- 125x4x0.4 - капацитет, елемент поужавања, пречник проводника
- Ознака постојећег ТК кабла на блок шеми
- ТК - постојећи кабл
- 125x4x0.4 - капацитет, елемент поужавања, пречник проводника
- (240x2) - број живих парница у каблу
-  Прилаз са новопроектваним ПВЦ цевима
- 6 - дужина цеви; 1 - број цеви
- (Б) - прилаз изведен бушењем
-  Постојећи спољашњи изводни ормарић на ситуационом плану
- 20 - капацитет извода; 3 - број кабловског правца
- 1 - број извода
-  Новопроектвани углини кабловски разделник на ситуационом плану
- 3 - број кабловског правца
- 1 - број разделника
-  Символ корисничког прикључка на ситуационом плану
- 2 - редни број парнице на изводу
-  Символ пропаног стуба са VVD кутијом
-  Новопроектвани спољашњи изводни ормарић на блок шеми
- 1-10 - ознака извода
- 20 - капацитет извода
- 136-155 - редни број парница у главном каблу
-  Постојећи спољашњи извод на стубу на блок шеми
- 1-10 - ознака извода; 20 - капацитет извода
- 136-155 - редни број парница у главном каблу
-  Постојећи унутрашњи кућни извод на блок шеми
- 1-10 - ознака извода; 20 - капацитет извода
- 136-155 - редни број парница у главном каблу
-  Постојећи спољашњи кућни извод на блок шеми
- 1-10 - ознака извода; 20 - капацитет извода
- 136-155 - редни број парница у главном каблу
-  Символ корисничког прикључка на блок шеми
- 2 - позиција прикључка на раставној реглети
- 3 - позиција прикључка на равикорној реглети
- Р4 - позиција резерве на равикорној реглети
-  Символ централе
-  Постојећи оптички кабл у кабловској канализацији
-  Резерва оптичког кабла у земљи
-  Завршна оптичка кутија
-  Мерно контролно место
-  Ознака оптичког кабла
- 320 - дужина кабла у метрима
- ГОСМ.05 - Тип и капацитет кабла
-  Пошта



ГРАД УЖИЦЕ

ПЛАН ГЕНЕРАЛНЕ РЕГУЛАЦИЈЕ  
"УЖИЦЕ - ЦЕНТРАЛНИ ДЕО" - III ФАЗА  
- НАЦРТ -

октобар, 2021. ГРАФИЧКИ ПРИКЛАЗ БРОЈ 9<sub>2</sub> 1 : 2500

НАЗИВ ГРАФИЧКОГ ПРИКЛАЗА  
**СИНХРОН ПЛАН ТЕХНИЧКЕ И КОМУНАЛНЕ ИНФРАСТРУКТУРЕ**

НОСИЛАЦ ИЗРАДЕ ПЛАНА  
ГРАДСКА УПРАВА ЗА УРБАНИЗАМ, ИЗГРАДЉУ И ИМОВИНСКО-ПРАВНЕ ПОСЛОВЕ

НАРЧИЛАЦ ИЗРАДЕ ПЛАНА  
ГРАД УЖИЦЕ

ОБРАТНИВАЧ  
ЈП "УЖИЦЕ РАЗВОЈ" - УЖИЦЕ  
ДИРЕКТОР  
НИКОЛА МАКСИМОВИЋ, дипл. инж. маш.

ОДГОВОРНИ УРБАНИСТА  
АНА МИЛИВОЈЕВИЋ, дипл. инж. арх.  
БРОЈ ЛИЦЕНЦЕ  
200 1153 09

ПРЕДСЕДНИК КОМИСИЈЕ ЗА ПЛАНОВЕ  
МИРОЉУБ СТАНКОВИЋ, дипл. инж. арх.