


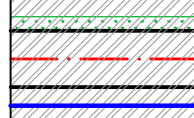




-  ГРАНИЦА ПЛАНА
-  катастарска парцела
-  број катастарске парцеле
-  граница катастарске Општине
-  ЈАВНА САОБРАЋАЈНИЦА
-  ТУРИСТИЧКО СТАМБЕНИ ОБЈЕКТИ

РЕПУБЛИКА СРБИЈА

ОПШТИНА УЖИЦЕ



назив плана:

**ПЛАН ДЕТАЉНЕ РЕГУЛАЦИЈЕ СТАМБЕНО
ТУРИСТИЧКОГ КОМПЛЕКСА У
КАЛУЂЕРОСКЕ БАРЕ-ЈУГ, КО КРЕМНА**

наручилац:

HOMEVISION д.о.о.,
ул.Хајдук Вељкова бр.16, Бајина Башта

носилац израде плана:

**ОДЕЉЕЊЕ ЗА УРБАНИСТИЧКО - ГРАЂЕВИНСКЕ И
ИМОВИНСКО ПРАВНЕ ПОСЛОВЕ**

графички прилог:

2

**ПЛАНИРАНА НАМЕНА
ПОВРШИНА**

руководилац израде плана и одговорни урбаниста:

Валентина Јанковић, дипл. инж. арх.

размера:

1:1000

датум израде плана:

2021. године

обрађивач плана:



**ЈУГОСЛОВЕНСКИ ИНСТИТУТ
ЗА УРБАНИЗАМ И СТАНОВАЊЕ**
Андрићев венац 2, Београд

LEGENDA:
ФАКТИЧКО СТАЊЕ
СТАЊЕ ПО КАТАСТРУ

ОБЕРАРА: 88