

**ЛЕГЕНДА**

	ОБУХВАТ УРБАНИСТИЧКОГ ПРОЈЕКТА		ГРАНИЦА КАТАСТАРСКИХ ОПШТИНА
	ГРАНИЦА ПЛАНА		НАЗИВ КАТАСТАРСКЕ ОПШТИНЕ
	ГРАНИЦА ГРАДА УЖИЦА И ОПШТИНЕ БАЈИНА БАШТА		ГРАНИЦА КАТАСТАРСКИХ ПАРЦЕЛА
	ШИРА ЗОНА САНИТАРНЕ ЗАШТИТЕ АКУМУЛАЦИЈЕ БРУТЦИ - III ЗОНА		БРОЈ КАТАСТАРСКЕ ПАРЦЕЛЕ
	ШИРА ЗОНА САНИТАРНЕ ЗАШТИТЕ АКУМУЛАЦИЈЕ БРУТЦИ - II ЗОНА		
	ШИРА ЗОНА САНИТАРНЕ ЗАШТИТЕ АКУМУЛАЦИЈЕ БРУТЦИ - I ЗОНА		

	ПОВРШИНЕ ЗА КРЕТАЊЕ ВАЗДУХОПЛОВА (Movement area) - полетно-слетна стаза I фаза		ПОВРШИНЕ ЗА АЕРОДРОМСКЕ СЛУЖБЕ И ОБЈЕКТЕ У ОКВИРУ AIRSIDE
	ПОВРШИНЕ ЗА КРЕТАЊЕ ВАЗДУХОПЛОВА (Movement area) - полетно-слетна стаза II фаза		ПОВРШИНЕ ЗА СМЕШТАЈ АВИОНА ЛАНЕ АВИАЦИЈЕ
	ПОВРШИНЕ ЗА КРЕТАЊЕ ВАЗДУХОПЛОВА (Movement area) - рутна стаза I фаза		ПОВРШИНЕ ЗА СПОРТСКО ВАЗДУХОПЛОСТВО
	ПОВРШИНЕ ЗА КРЕТАЊЕ ВАЗДУХОПЛОВА (Movement area) - рутна стаза II фаза		ЗАШТИТНЕ ПОВРШИНЕ
	ПЛАТФОРМА		СНАЂЕВАЊЕ АЕРОДРОМА ГОРИВОМ

	ПОВРШИНЕ ЗА АЕРОДРОМСКЕ СЛУЖБЕ И ОБЈЕКТЕ У ОКВИРУ LANDSIDE		СНАЂЕВАЊЕ АЕРОДРОМА ГОРИВОМ
	КОНТРОЛА ПЕТЕЊА		

	ПОВРШИНЕ РЕЗЕРВИСАНЕ ЗА БУДУЋИ РАЗВОЈ АЕРОДРОМА		
--	---	--	--

	ПОЛЕТНО-СЛЕТНА СТАЗА (P0W)		СЛУЖБЕНИ УЛАЗ-ПОРТИЈАЦИЈА
	РУТНА СТАЗА (T0W)		ВАТРОГАСНА СТАНАЦИЈА (GAS)
	АВИОПАРТЛОМ (APR)		ХАРГАР ЗА АВИОНЕ
	СЕРВИСНА САОБРАЋАЈНИЦА		МУЗЕЈ
	ПУТНИЧКИ ТЕРМИНАЛ		КОНТРОЛНИ ТОРАЊ
	ПАРКИНГ ЗА ВОЗИЛА		АЕРО КЛУБ
	ПРИСТУПНА САОБРАЋАЈНИЦА		

	ГРОБЉЕ		ЦЕНТАР ЗА ДОБРОБИТ ЖИВОТЊИ
	ОДЛАГАЊЕ ОТПАДА		КАРАНТИН ЗА ЖИВОТЊЕ
	РЕОНСКА КОТЛАРНИЦА		ПОСТРОЈЕЊЕ ЗА ПРЕЧИШЋАВАЊЕ ОТПАДНИХ ВОДА

	ИЗВОРИШТЕ И КАПТАКА		
	РЕЗЕРВОАР		

	ЈАВНА ДЕЛАТНОСТ		
	ПОШТА		

	ШУМА ПАРК		ЗАШТИТНО ЗЕЛЕНИЛО
	ПАРК ШУМА		

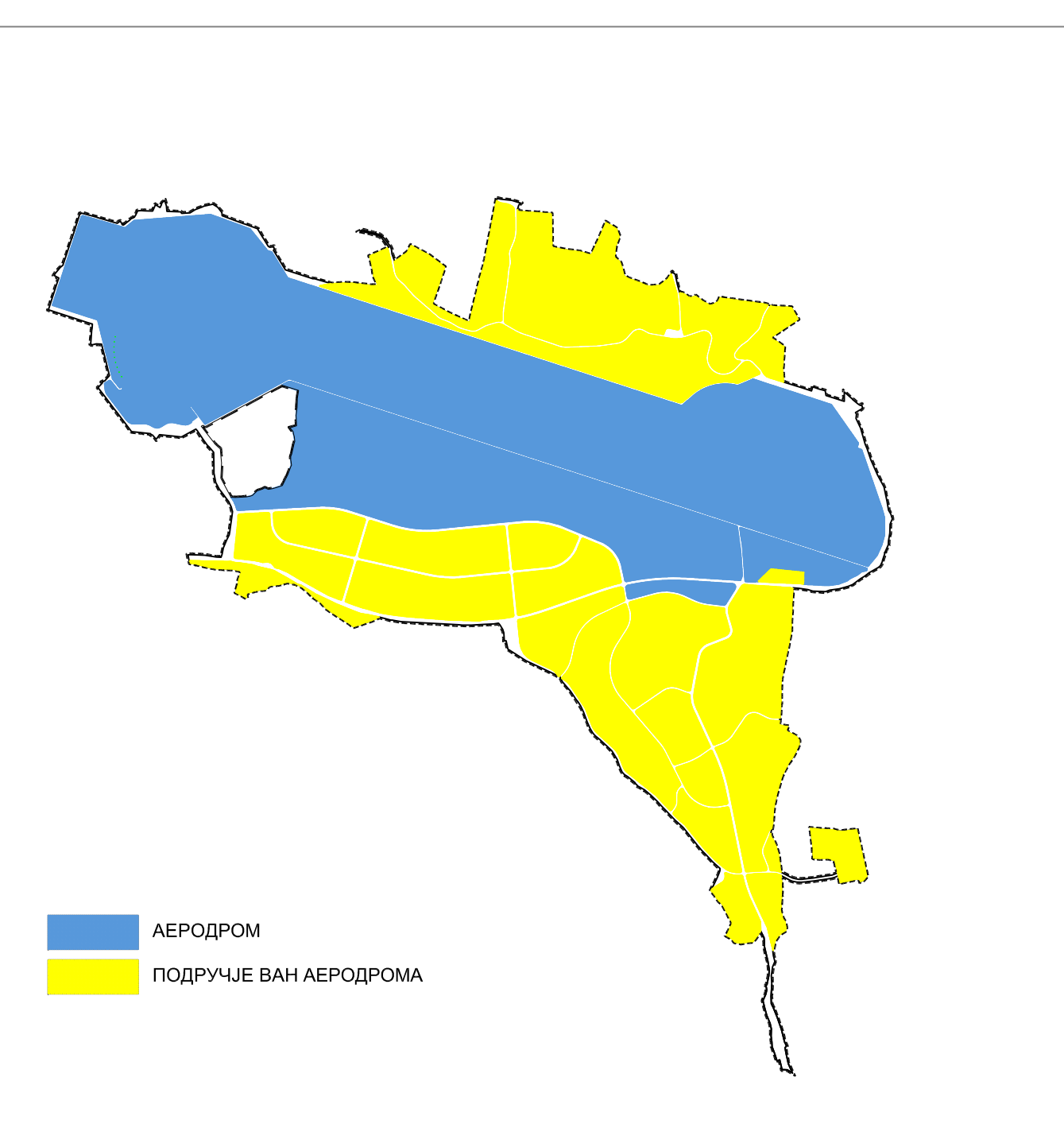
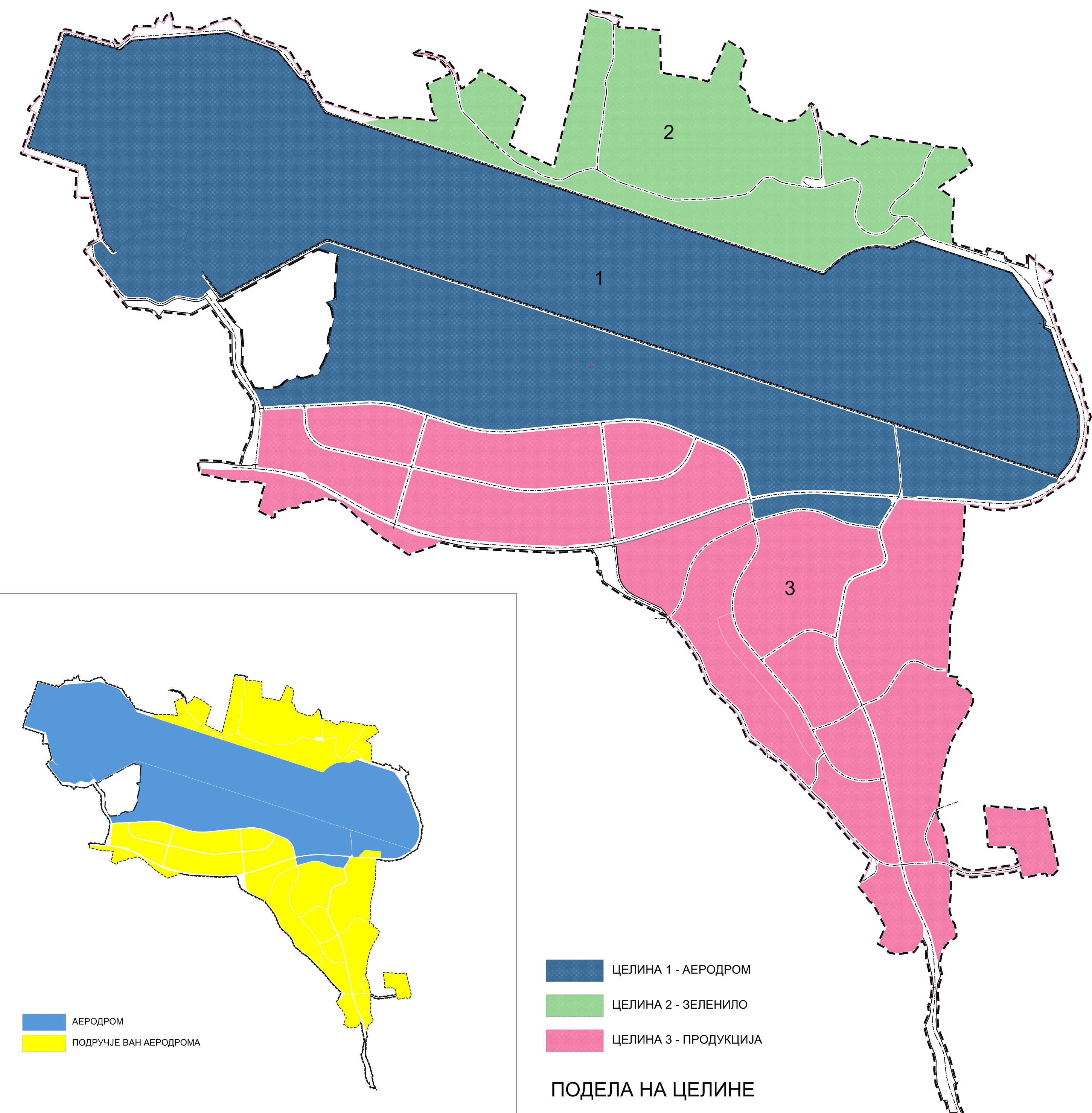
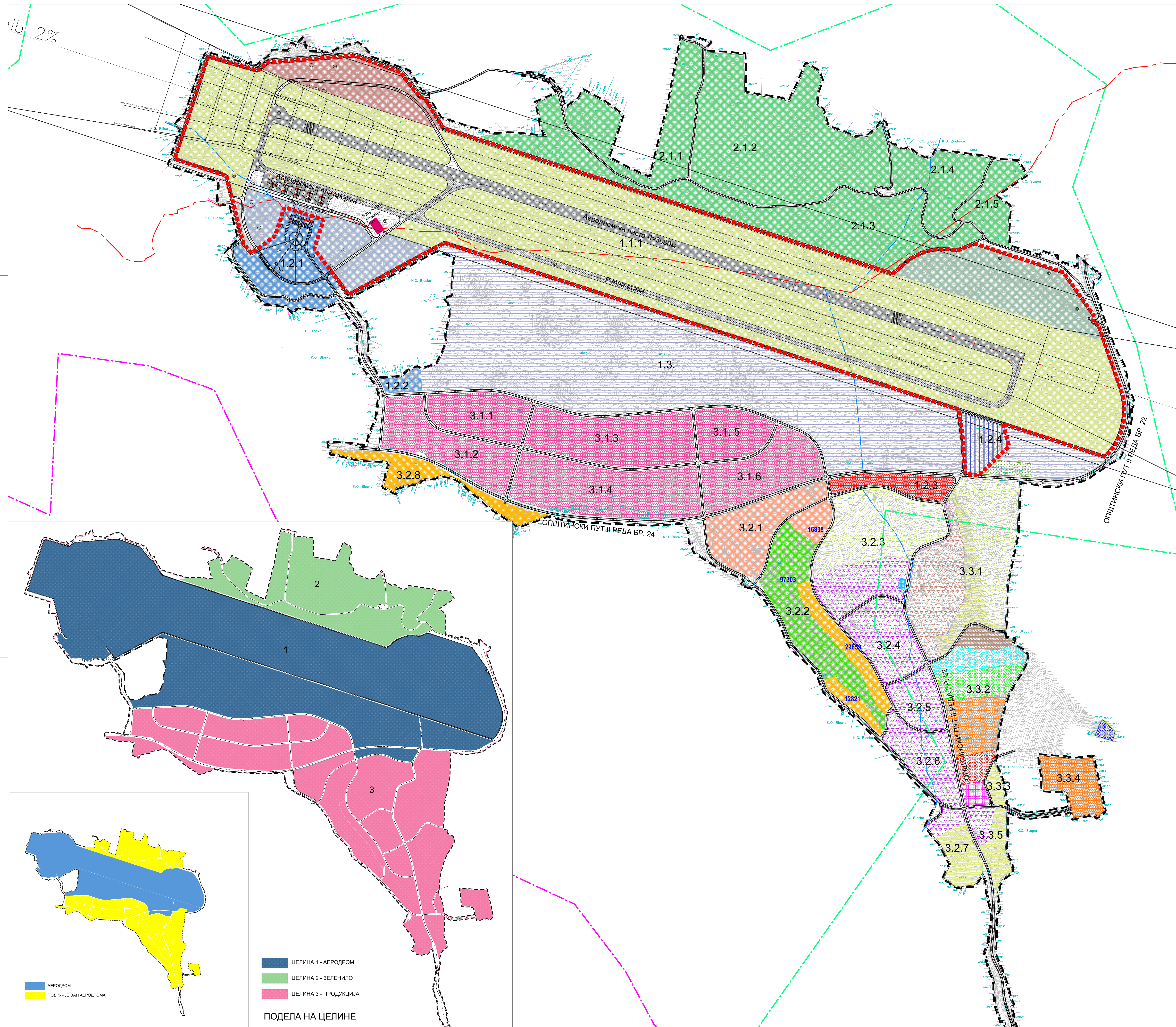
	Складиштење запалјивих течности		Складиштење роба
--	---------------------------------	--	------------------

	"ЧИСТА" ПРОИЗВОДЊА		ОБНОВЉИВИ ИЗВОРИ ЕНЕРГИЈЕ
	ИНТЕНЗИВАН УГОЈ СТОКЕ		

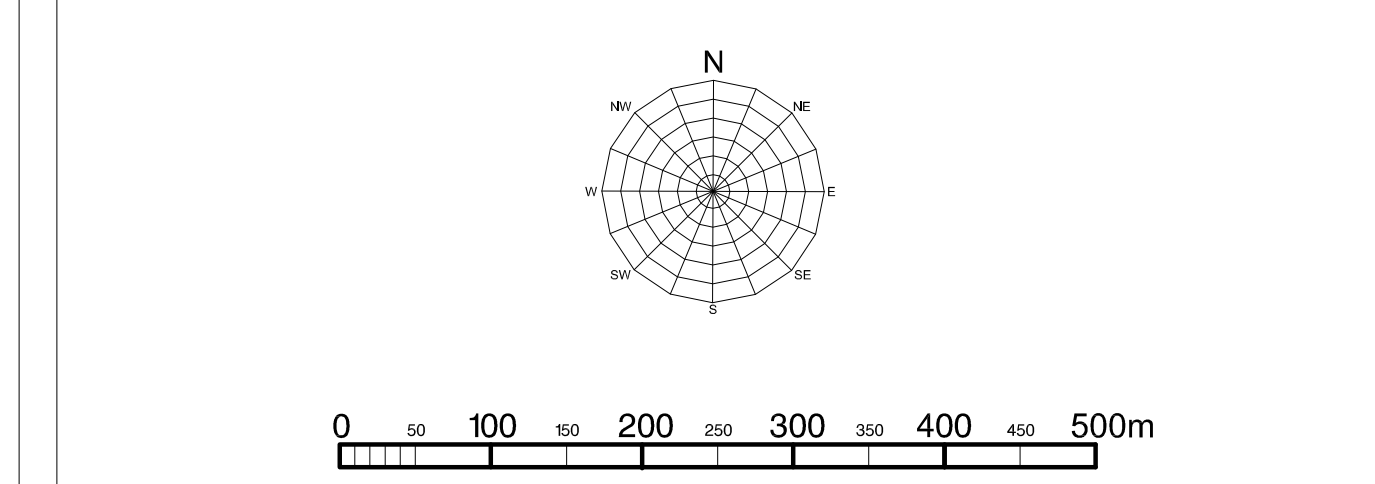
	T1-ТРГОВИНА, УГОСТИТЕЉСТВО		T2-ЗАНАТСТВО И УСЛУГЕ
--	----------------------------	--	-----------------------



ЦЕЛИНА 1 - АЕРОДРОМ  
ЦЕЛИНА 2 - ЗЕЛЕНИЛО  
ЦЕЛИНА 3 - ПРОДУКЦИЈА

**ПОДЕЛА НА ЦЕЛИНЕ**

**УРБАНИСТИЧКИ ПРОЈЕКАТ  
АЕРОДРОМ "ПОНИКВЕ", УЖИЦЕ**



ГРАФИЧКИ ПРИКАЗ  
ИЗВОД ИЗ ПЛАНА ГЕНЕРАЛНЕ РЕГУЛАЦИЈЕ  
"АЕРОДРОМ ПОНИКВЕ"  
КАРТА ПЛАНИРАНЕ НАМЕНЕ ПОВРШИНА  
ПОДЕЛА НА ЦЕЛИНЕ, ПОДЕЛА НА ПОДЦЕЛИНЕ И БЛОКОВЕ

ИНВЕСТИТОР	ГРАД УЖИЦЕ, УЛ. Д. ТУЦОВИЋА БР. 52, УЖИЦЕ	
ОБРАЗЛАЖАЧ	ЈП "УЖИЦЕ РАЗВОЈ" УЖИЦЕ Директор НИКОЛА МАКСИМОВИЋ, дипл.инж.мвш	
ОДГОВОРНИ УРБАНИСТА	дипл.инж.арх. РУЖА ПЕНЕЗИЋ бр. лиценце 200 0501 03	
ОБРАДА	дипл.пр.планер МИЛА АРСОВИЋ	
БРОЈ ПРИЈАКА 2	ДАТУМ	РАЗМЕРА
	АПРИЛ, 2021.г.	P = 1 : 5 000 / 1 : 10 000