

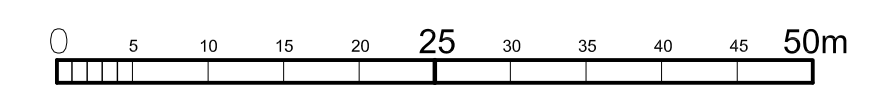
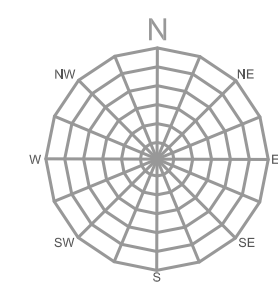
ЛЕГЕНДА

-  ГРАНИЦА УРБАНИСТИЧКОГ ПРОЈЕКТА
-  ГРАНИЦЕ КАТАСТАРСКИХ ПАРЦЕЛА
-  РЕГУЛАЦИОНА ЛИНИЈА
-  ЛИНИЈА КОЛОВОЗА
-  ОСОВИНА КОЛОВОЗА
-  ЛИНИЈА ТРОТОАРА
-  ПОВРШИНА КОЛОВОЗА
-  ЗАТРАВЉЕНА ПОВРШИНА
-  ПОСТОЈЕЋЕ ВИСОКО РАСТИЊЕ
-  КОРИТОРЕКЕ ЋЕТИЊЕ
-  ИНФРАСТРУКТУРНИ МОСТ
БИЦИКЛИСТИЧКА/ПЕШАЧКА СТАЗА




ГРАД УЖИЦЕ

УРБАНИСТИЧКИ ПРОЈЕКАТ ЗА ИЗГРАДЊУ ИНФРАСТРУКТУРНОГ МОСТА У УЖИЦУ, ГРАД УЖИЦЕ



ГРАФИЧКИ ПРИКАЗ

УРБАНИСТИЧКА РАЗРАДА ЛОКАЦИЈЕ

ИНВЕСТИТОР	ГРАД УЖИЦЕ, УЛ. Д. ТУЦОВИЋА БР. 52, УЖИЦЕ	
ОБРАЂИВАЧ	ЈП "УЖИЦЕ РАЗВОЈ" - УЖИЦЕ	
ОДГОВОРНИ УРБАНИСТА	АНА МИЛИВОЈЕВИЋ дипл. инж. арх.	БР.ЛИЦЕНЦЕ 200 1153 09
ДИРЕКТОР	НИКОЛА МАКСИМОВИЋ, дипл. инж. маш.	
БРОЈ КАРТЕ	ДАТУМ	РАЗМЕРА
5	фебруар, 2021.	1 : 250