

- ЛЕГЕНДА**
- ГРАНИЦА УРБАНИСТИЧКОГ ПРОЈЕКТА
  - ТОПОГРАФСКИ ПОДАЦИ

**РЕГУЛАЦИЈА**


- ГРАНИЦА ПОСТОЈЕЋИХ КАТАСТАРСКИХ ПАРЦЕЛА
- РЕГУЛАЦИОНА ЛИНИЈА
- ПОСТОЈЕЋЕ ПРЕПОМНЕ ТАЧКЕ РЕГУЛАЦИОНИХ ЛИНИЈА
- НОВЕ ПРЕПОМНЕ ТАЧКЕ РЕГУЛАЦИОНИХ ЛИНИЈА

1. X=7407296.01 Y=4857275.75
2. X=7407318.09 Y=4857275.88
3. X=7407338.76 Y=4857273.04
4. X=7407362.68 Y=4857265.88
5. X=7407364.55 Y=4857262.99
6. X=7407380.24 Y=4857254.50

- ГРАЂЕВИНСКА ЛИНИЈА КОЛСКО - ПЕШАЧКОГ МОСТА
- ГРАЂЕВИНСКА ЛИНИЈА ИНФРАСТРУКТУРНОГ МОСТА
- ЛИНИЈА КОЛОВОЗА
- ОСОВИНА КОЛОВОЗА

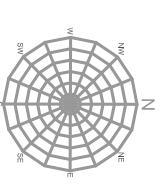
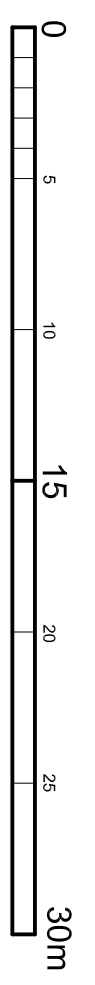
**НИВЕЛАЦИЈА**

- НИВЕЛЕТА ОСОВИНСКЕ ТАЧКЕ ЈАВНОГ ПУТА-АПСОЛУТНА КОТА
- РЕЛАТИВНА КОТА



ГРАД УЖИЦЕ

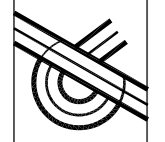
## УРБАНИСТИЧКИ ПРОЈЕКАТ ЗА ИЗГРАДЊУ ИНФРАСТРУКТУРНОГ МОСТА У УЖИЦУ, ГРАД УЖИЦЕ

ГРАФИЧКИ ПРИКАЗ

### НИВЕЛАЦИОНО-РЕГУЛАЦИОНО РЕШЕЊЕ ЛОКАЦИЈЕ

ИНВЕСТИТОР	ГРАД УЖИЦЕ, УЛ. Д. ТУЦОВИЋА БР. 52, УЖИЦЕ	
ОБРАЂИВАЧ	ЈП "УЖИЦЕ РАЗВОЈ" - УЖИЦЕ	
ОДГОВОРНИ УРБАНИСТА	АНА МИЛИВОЈЕВИЋ, дипл. инж. арх.	
ДИРЕКТОР	НИКОЛА МАКСИМОВИЋ, дипл. инж. маш.	
БРОЈ КАРТЕ	ДАТУМ	РАЗМЕРА
<b>4</b>	фeбpуap. 2021.	<b>1 : 250</b>



БР ЛИЦЕНЦЕ  
200 1153 09