



РЕПУБЛИКА СРБИЈА  
ГРАД УЖИЦЕ

СКУПШТИНА ГРАДА  
I Број: 463-36/18-04  
Датум: . .2021 године

На основу члана 100. став 1. тачка бб. Закона о планирању и изградњи ("Сл.гласник РС", бр. 72/09, 81/09, 64/10, 24/11, 121/12, 132/14, 145/2014, 83/18, 31/19 и 9/20), члана 14. Закона о основама својинско правних односа („Сл. лист СФРЈ“ бр.6/80, 36/90 „Сл. лист СРЈ“ бр. 26/96 и „Сл.гласник РС“ бр. 115/05) а у вези са чланом 5. Закона о промету непокретности („Сл.гласник РС“ бр.93/14, 121/14 и 6/15), члана 8. Закона о озакоњењу објеката ("Сл.гласник РС", бр. 96/15 и 83/18), као и члана 60. став 1. тачка 23. Статута града Ужица ("Службени лист града Ужица", број 4/19), Скупштина града Ужица, на седници одржаној дана \_\_. \_\_.2021. године, доноси

### О Д Л У К У

#### о отуђењу непокретности у јавној својини Града Ужица непосредном погодбом, по тржишној цени

1. Одобрава се, отуђење непокретности из јавне својине Града Ужица, непосредном погодбом, по тржишној цени, и то:

- дела кат.парцеле број 6447 КО Ужице, површине од 48 м<sup>2</sup>, што представља реални удео од 48/261 дела предметне парцеле, који је у јавној својини Града Ужица, све уписано у препису листа непокретности број 3466 КО Ужице.

2. Новаковић Миле из Ужица, ул. Таковска 38, стиче право да непокретност ближе описану у тачки 1. ове Одлуке, а по правоснажности исте прибави у својину непосредном погодбом, по тржишној цени закључењем Уговора о купопродаји са Градоначелником града Ужица и овером истог код Јавног бележника.

3. Тржишна цена непокретности утврђена је у укупном износу од 720 еура, на основу одређене тржишне вредности од 15 еур/ м<sup>2</sup>, све у складу са Записником о процени вредности непокретности број 100-464-08-55/2018-К4А02 од 09.08.2018.године Пореске управе министарства финансија филијала А Ужице.

Новаковић Миле из Ужица, има обавезу да пре овере Уговора о купопродаји, на име накнаде за непокретност - земљиште које се отуђује из јавне својине плати износ утврђен од стране пореске управе, претворен у динарској противвредности на дан исплате по средњем курсу Народне банке Србије.

4. Обавезу плаћања трошкова овере уговора код Јавног бележника и укњижбе предметне непокретности код Републичког геодетског завода, Службе за катастар непокретности Ужице сноси Новаковић Миле из Ужица.

5. Ова одлука ступа на снагу осмог дана од дана објављивања у "Службеном листу града Ужица".

### *Образложење*

Градској управи за урбанизам, изградњу и имовинско правне послове Града Ужица, Одељењу за имовинско- правне послове обратио се Новаковић Миле из Ужица, ул. Таковска 38, захтевом за регулисање имовинско- правних односа на реалном уделу од 48/261 на катастарској парцели број 6447 КО Ужице на коме се књижи Град Ужице, у циљу озакоњења помоћног објекта изграђеног на истој.

Увидом у списе предмета ове Управе VI број 463-36/18-04, приложеноу и прибављену документацију, након спроведеног поступка, утврђено је:

- да се на катастарској парцели број 6447 КО Ужице уписаној у листу непокретности број 3466 КО Ужице, књижи поред града Ужица са реалним уделом од 48/261 и Новаковић Миле из Ужица, ул. Таковска 38, са реалним уделом од 213/261 дела;

- да је Градска управа за урбанизам, изградњу и имовинско-правне послове града Ужица, Одељење за легализацију објекта издало обавештење о могућности и условима за озакоњење објекта, VI број 357-1698/10-03 од 07.05.2018.године, у ком се наводи да предметни помоћни објекат уцртан у копију плана катастарске парцеле бр.6447 КО Ужице, испуњавају предходне услове, предвиђене одредбом члана 8. Закона о озакоњењу објекта ( "Сл. Гласник РС" бр. 96/15 и 83/18) а који се односе на усклађеност објекта са важећим планским актом у погледу намене и спратности, с тим да би исти био озакоњен потребно је решити имовинско- правне односе на делу парцеле, на којој се књижи Град Ужице;

- да је Градска управа за урбанизам, изградњу и имовинско правне послове града Ужица, Одељење за спровођење планова и изградњу издало мишљење VI број 463-36/18-04 од 13.07.2018.године, да се предметна кат.парцела број 6447 КО Ужице, налази у обухвату Плана генералне регулације"Турица" у Ужицу ("Службени лист града Ужица", број 5-7/12), са планираном претежном наменом – породично становање, пратећа намена- комерцијалне делатности Ц1(пословање, трговина, занатство и услуге) и није планирана за повшину јавне намене.Дакле, власник кат.парцела број 6447 КО Ужице је могуће да откупи део исте и то у површии од 48м<sup>2</sup>, који део је у јавној својини Града Ужица.

- да је Пореска управа министарства финансија филијала Ужице доставила Записник о процени вредности непокретности број 100-464-08-55/2019-К4А02 од 09.08.2018.године, за кат. парц. број 6447 КО Ужице, којим је утврђена њихова тржишна вредност у износу од 15 еура/м<sup>2</sup> и да укупна тржишна вредност дела катастарске парцеле број 6447 КО Ужице, удео од 48/261, односно 48м<sup>2</sup>, у ул. Таковска бр.38, износи 720 еура.

- да је Градско павобранилаштво града Ужица, дало мишљење М.бр.17/18 од 04.09.2018 године, да су испуњени услови за откуп дела катастарске парцеле број 6447 КО Ужице , у површини од 48 м<sup>2</sup> по законом утврђеној процедури.

Имајући у виду овако утврђено чињенично стање, да помоћни објекат подносиоца захтева испуњава услове за озакоњење, да се на катастарској парцели 6447 КО Ужице, поред Града Ужица књижи и Новаковић Миле из Ужица, то су у складу са одредбама члана 100. став 1. тачка бб. Закона о планирању и изградњи ("Сл.гласник РС", бр. 72/09, 81/09, 64/10, 24/11, 121/12, 132/14, 145/2014 83/18, 31/19 и 9/20), члана 14. Закона о основама својинско правних односа ( „Сл. лист СФРЈ“ бр.6/80, 36/90 „Сл. лист СРЈ“ бр. 26/96 и „Сл.гласник РС“

бр. 115/05) а у вези са чланом 5. Закона о промету непокретности („Сл.гласник РС“ бр.93/14, 121/14 и 6/15), члана 8. Закона о озакоњењу објеката ("Сл.гласник РС", бр. 96/15 и 83/18) и члана 60. став 1. тачка 23. Статута града Ужица, испуњени услови за отуђење непокретности - земљишта из јавне својине Града Ужица непосредном погодбом по тржишној цени.

ПРЕДСЕДНИК СКУПШТИНЕ

*Бранислав Митровић*

РЕПУБЛИКА СРБИЈА  
ГРАД УЖИЦЕ  
Градско правобранилаштво  
М.број 17/18  
04.09.2018.године  
Ужице



ГРАД УЖИЦЕ  
- Градска управа за урбанизам, изградњу и  
имовинско-правне послове -  
- Одељење за правне послове -

У Ж И Ц Е

Поводом Вашег захтева VI број 463-36/18-04 од 27.08.2018.године, којим тражите мишљење поводом захтева Мила Новаковић из Ужица, ул.Таковска 38, за откуп дела кат.парцеле број 6447 КО Ужице, са обимом удела 48/261., који део је у јавној својини града Ужица, а на основу достављене документације и Мишљења Градске управе за урбанизам, изградњу и имовинско-правне послове, Одељења за спровођење планова и изградњу VI број 463-36/18-02 од 13.07.2018.године, мишљења смо да су испуњени услови за откуп дела кат.парцеле број 6447 КО Ужице, у површини од 48 м2, по законом прописаној процедури.

ГРАДСКИ ПРАВОВАНИЛАЦ  
Гордана Келигоријевић

df-406



РЕПУБЛИКА СРБИЈА  
МИНИСТАРСТВО ФИНАНСИЈА  
ПОРЕСКА УПРАВА  
Филијала Ужице  
Број: 100-464-08-55/2018-K4A02  
Датум: 15.08.2018. год.  
УЖИЦЕ



**ГРАД УЖИЦЕ**

Градска управа за урбанизам, изградњу и  
имовинско правне послове  
-Одељење за имовинско правне послове-

**Предмет:** Достава записника о процени тржишне вредности непокретности

У вези са вашим захтевом IV број 463-<sup>36</sup>55/18-04 од 17.07.2018. године, достављамо Вам у прилогу овог акта Записник о процени тржишне вредности непокретности број 100-464-08-55/2018 од 09.08.2018. године којим је утврђена тржишна вредност непокретности, и то дела кат. парцеле број 6447 КО Ужице, површине 48 м<sup>2</sup>, уписана у Лист непокретности број 3466 КО Ужице.

ДИРЕКТОР ФИЛИЈАЛЕ  
Радиља Златић



Република Србија  
Министарство финансија  
Пореска управа  
Филијала А Ужице  
100-464-08-55/2018  
Ужице

### З А П И С Н И К

Сачињен дана 09.08.2018. године од стране Пореске управе Филијале А Ужице, која води поступак утврђивања тржишне вредности непокретности по захтеву Града Ужица, Градске управе за урбанизам, изградњу и имовинско правне послове града Ужица, Одељења за правне послове, VI број 463-36/18-04 од 17.07.2018. године и то дела 48/261 катастарске парцеле број 6447 КО Ужице, површине 48 м<sup>2</sup>, који део се налази у јавног својини Града Ужица, уписане у Лист непокретности број 3466 КО Ужице.

Чланови комисије

1. Ангелина Јевтовић,
2. Бранка Томић,
3. Весна Станишић.

Увиђају присуствује Предраг Златић, Градска управа Ужице.  
По извршеном увиђају на лицу места утврђено је следеће:

### Н А Л А З

Предмет процене представља непокретност – градско грађевинско земљиште и то део 48/261 катастарске парцеле број 6447 КО Ужице, Таковска број 38, по начину коришћења и катастарској класи означена као земљиште под зградом – објектом површине 82 м<sup>2</sup> и 49 м<sup>2</sup> и земљиште уз зграду-објекат површине 130 м<sup>2</sup>, у укупној површини од 261 м<sup>2</sup>. Предмет процене представља део 48/261 описане катастарске парцеле у површини од 48 м<sup>2</sup>.

Увидом на лицу места утврђено је да се парцела која представља предмет процене налази у Ужицу, у улици Таковска број 38, позиционирана са десне стране улице. Реч је о земљишту које се налази у Ужицу, у Коштици, улицом која одваја десно од Коштитичке кривине. Парцела је облика неправилног четвороугла и веже уз улицу. На парцели постоји објекат – у В. листу непокретности уписан као породична стамбена зграда на броју 38 у власништву Новаковић Мила из Ужица и гаража у државини истог лица, те парцела поседује инфраструктурне прикључке и уређена је у функцији постојећих објеката на њој. Реч је о терену који је у нагибу.

Комисија је на основу података о тржишној вредности утврђеној правоснажним решењима Пореске управе за промет истих или сличних непокретности на тржишту и то:

Број и датум правоснажног решења	100-436-04-1877/2015 од 06.11.2015. године	100-436-04-01862..../2018-01 од 06.08.2018. године
Предмет промета	Градско грађ.земљиште	Градско грађ.земљиште
место, КО	Ужице	Ужице
улица и бр. КП	Таковска број 2	Радничког батаљона 141
Површина	485 м2	93 м2
спрат		
година градње		
Култура, класа земљишта		
Утврђена трж. вредност у дин / по м <sup>2</sup>	15 еура/м2	15 еура/м2




проценила вредност непокретности на следећи начин:

- тржишна вредност дела катастарске парцеле број **6447 КО Ужице**, утврђена је у износу од **1.770,77 динара/м2**, што прерачунато према средњем курсу НБС на дан процене (курсна листа број 151, 1е = 118,0511 динара) износи **15,00 еур/м2**.

Приликом утврђивања тржишне вредности дела катастарске парцеле број 6447 КО Ужице, Комисија ове Филијале је ценила све карактеристике наведене непокретности – положај, конфигурацију терена, опремљеност парцеле, површину, могућност прилаза парцели, могућу намену, врсту земљишта и катастарску класу.

У складу са извршеном проценом Пореска управа Филијала А Ужице утврђује тржишну вредност непокретности - градског грађевинског земљишта, у улици Таковска, део катастарске парцеле број 6447, површине 48 м2, која је уписана у лист непокретности број 3466 КО Ужице у укупном износу **84.996,96 динара**.

Чланови комисије

- 1) 
- 2) 
- 3) 

Република Србија  
ГРАД УЖИЦЕ  
Градска управа за урбанизам, изградњу  
и имовинско правне послове  
Одељење за легализацију објеката  
VI број 357-1698/10-03-м  
07.05.2018.године  
У ж и ц е

## НОВАКОВИЋ МИЛЕ

УЖИЦЕ  
Ул.Таковска бр.38

### **ПРЕДМЕТ: обавештење о могућности и условима за озакоњење објекта**

У вези са Вашим захтевом који је заведен код ове Управе под VI број 357-1698/10-03, а који се односи на озакоњење нелегално изграђеног помоћног објекта у Ужицу ул. Таковска бр.38, обавештавамо Вас да је увидом у документацију коју сте у овом поступку до сада доставили, утврђено да је предметни објекат евидентиран (уцртан) у графичкој бази катастра непокретности, односно уцртан у копију плана парцеле број 6447 КО Ужице и да се на истом књижите Ви као држаоц.

Што се тиче претходних услова које предвиђа члан 8.Закона о озакоњењу објеката («Сл.гласник РС», бр.96/2015), а који се односе на усклађеност објекта са важећим планским актом у погледу намене и спратности, као и на друге претходне услове прописане законом, утврђено је да Ваш објекат испуњава услове за озакоњење по том питању с тим што је потребно испунити и следеће:

**Обзиром да је утврђено да се на предметној парцели поред Вас књижи као сувласник и Град Ужице, неопходно је да се регулишу имовински односи на парцели, тј. да се прво реши питање имовинских односа на реалном уделу Града Ужица од 48/261 м<sup>2</sup>. Све информације о начину на који ћете решити то питање можете добити у служби за имовинско-правне послове ове Управе, канцеларија бр.7.**

Ако се уцртани објекат у копији плана парцеле са уцртаном бруто површином под објектом, слаже са стањем на терену, тј. нема дограђеног дела објекта који није уцртан у копију плана парцеле и листу непокретности, у том случају потребно је да доставите **извештај о затеченом стању објекта** који израђује привредно друштво, односно друго правно лице или предузетник, који су уписани у одговарајући регистар.

Ако се уцртани објекат не слаже са стањем на терену, тј. извршена је доградња истог која није евидентирана у копији плана и листу непокретности у том случају потребно је да доставите извештај о затеченом стању објекта који израђује привредно друштво, односно друго правно лице или предузетник, који су уписани у одговарајући регистар, са елаборатом геодетских радова који је саставни део извештаја о затеченом стању. Елаборат геодетских радова израђује овлашћена геодетска организација.



Рок за достављање тражене документације је 30 дана од дана правоснажно регулисаних имовинских односа. Уколико исту не доставите у остављеном року, овај орган ће закључком одбацити Ваш захтев за озакоњење објекта.

За све потребне информације можете се обратити на телефон 031/ 590-172 ; 031/ 592 404.

ДОСТАВИТИ:

1. Наслову
2. У предмет

ПУКОВОДИЛАЦ ОДЕЉЕЊА  
Милена Копривица



Република Србија  
ГРАД УЖИЦЕ  
Градска управа за урбанизам,  
изградњу и имовинско-правне послове  
Одељење за спровођење планова и изградњу  
VI БРОЈ 463-36/18-02  
13.07.2018.год.  
Ужице

- Одељење за имовинско правне послове -

Овде

**ПРЕДМЕТ:** Захтев за урбанистичко мишљење у вези са кат.парцела бр.6447 КО Ужице

**Предметна кат. парцела бр.6447 КО Ужице налази се у обухвату:**

План генералне регулације "Турица" у Ужицу ("Сл. лист Града Ужица" бр. 5-7/12).

**Целина, односно зона где се налази предметна кат. парцела је :**

- Целина односно зона: зони 3 – Шири контактна зона градског центра,
- Подзоне Т 3.1

Кат. парцела 6447 КО Ужице налази се у границама грађевинског подручја.

**Намена земљишта :**

Грађевинско земљиште **остале намене**

- Претежна намена: - породично становање ;
- Пратећа намена : - комерцијални садржаји Ц1: трговина , занатство и услуге, пословање.

**Регулациона и грађевинска линија:**

Предметна кат. парцела бр. 6447 КО Ужице има приступ на јавни саобраћајницу, Таковску улицу, кат. парцелу бр. 1344 КО Ужице. Према плану Таковска улица је приступна саобраћајница са ширином регулације од 7,0 m.

Такође предметне кат. парцела бр. 6447 КО Ужице има приступ на планирану пешачку саобраћајницу. Према плану пешачка саобраћајница има ширину регулације од 2,5 m.

На основу плана ППР "Турица" у Ужицу и графичког прилога бр.6 регулационе линије саобраћајница се поклапају са границама предметне кат.парцеле.

**За предметну парцелу важе правила за блок породичног становања**

Мин. новофор. парцела за пород. станов. и центр. функције Ц2:

- за слободностојеће објекте 350 m<sup>2</sup>

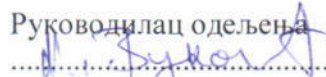
**Грађевинска парцела:**

На постојећим грађевинским парцелама (минималне површине 150m<sup>2</sup>) чије су површине мање од прописаних, важе правила грађења прописана за подзону, уз поштовање хоризонталне регулације на парцели.

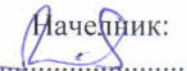
**Напомена :**

1. План ПГР "Турица" у Ужицу садржи прецизно дефинисане регулационе линије саобраћајница са поделом на површине јавне и остале намене. Према плану, на предметној локацији, није предвиђено проширење постојеће и планиране саобраћајнице према предметној кат. патцели а у корист јавне површине.
2. Предметна кат. парцела бр. 6447 КО Ужице, према листу непокретности, има укупну површину 261m<sup>2</sup>. У случају издвајања 48m<sup>2</sup> од укупне површине парцеле, која је у јавној својини Града Ужица, предметна кат.парцела би имала површину од 213 m<sup>2</sup> и представљала би грађевинску парцелу на којој је могуће применити правила грађења прописана за подзону, уз поштовање хоризонталне регулације.
3. Предметна кат. парцела бр. 6447 КО Ужице ( у чијем се саставу налази 48m<sup>2</sup> у јавној својини Града Ужица ) планом је дефинисан за површину остале намене, односно није планирана за површину јавне намене. Могуће је да власник предметне кат.парцеле откупи део парцеле у површини од 48m<sup>2</sup> на којој је уписан Град Ужице, јер се границе парцеле поклапају са регулационим линијама које су планом дефинисане.

Обрада  
  
.....  
дипл.инж.арх. Ана Димитријевић Љубичић

Руководилац одељења  
  
.....  
дипл.инж.арх. Миланко Вукотић

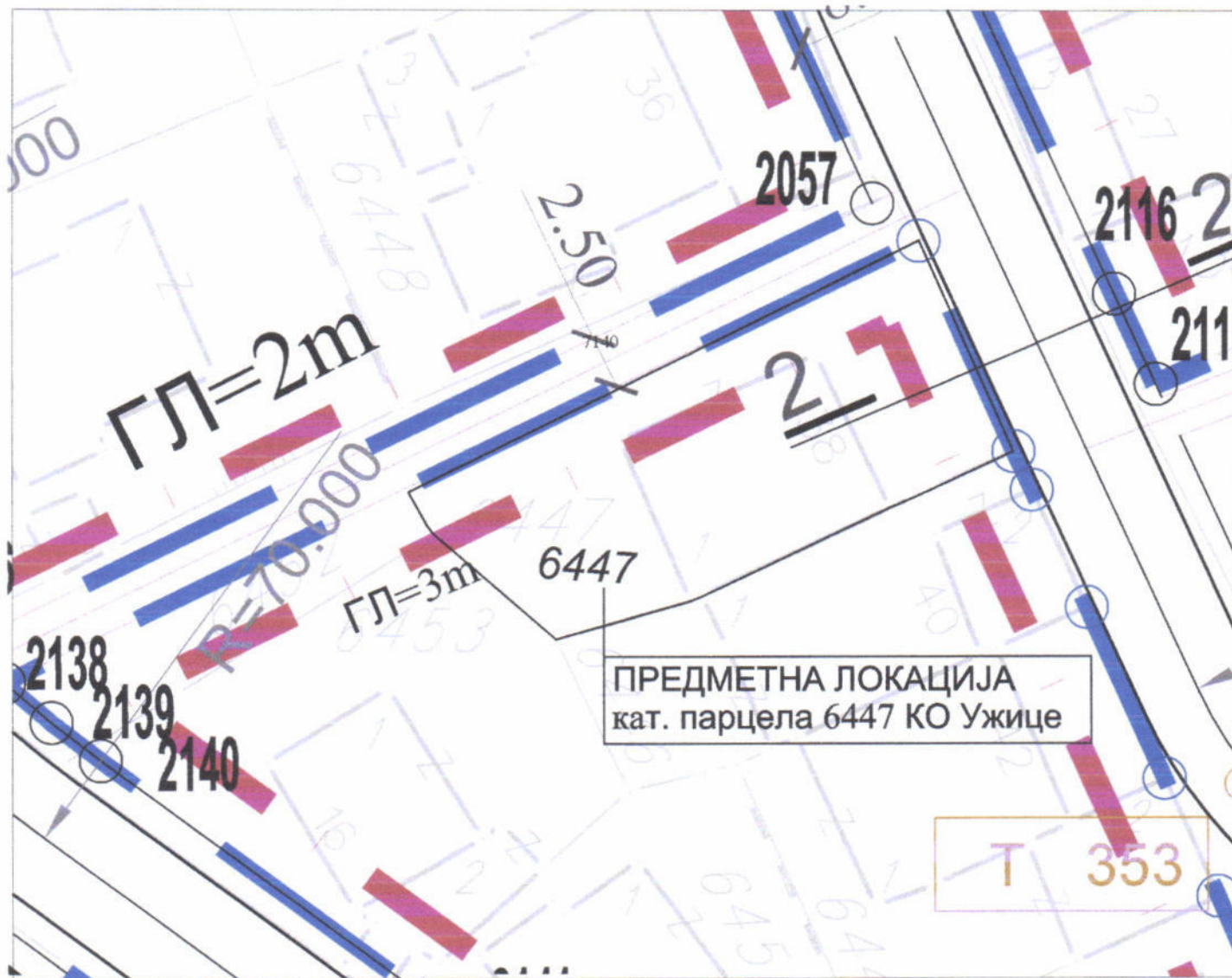


Начелник:  
  
.....  
Зоран Деспић

**ДОСТАВИТИ:**

- подносиоцу захтева 1x
- у предмет 1x

ГРАФИЧКИ ПРИЛОГ ПРЕМА ПЛАНУ  
уз урбанистичко мишљење VI бр.463-36/18-02



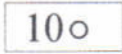






**ПЛАН ГЕНЕРАЛНЕ РЕГУЛАЦИЈЕ "Турица" у Ужицу**

САОБРАЋАЈНО РЕШЕЊЕ СА РЕГУЛАЦИОНИМ ЛИНИЈАМА УЛИЦА И ПОВРШИНА ЈАВНЕ НАМЕНЕ, НИВЕЛАЦИОНИ ПЛАН И УРБАНИСТИЧКА РЕГУЛАЦИЈА СА ГРАЂЕВИНСКИМ ЛИНИЈАМА

**ЛЕГЕНДА**

карта број 6.

-  Регулациона линија
-  Постојеће детаљне тачке које са новим детаљним тачкама дефинишу регулациону линију
-  Нове детаљне тачке које са постојећим детаљним тачкама дефинишу регулациону линију
-  Нивелациони елементи
-  Грађевинска линија
-  Осовина саобраћајнице
-  Ивица коловоза



РЕПУБЛИКА СРБИЈА  
РЕПУБЛИЧКИ ГЕОДЕТСКИ ЗАВОД

Служба за катастар непокретности  
(назив унутрашње јединице)

Ужице  
(седиште)

Број: 953-1/2018-419

## КОПИЈА КАТАСТАРСКОГ ПЛАНА

КО. УЖИЦЕ

Катастарска парцела број 6447

Размера штампе 1: 1000



Напомена:

Датум и време издавања:

20. 04. 2018. / 14:45

Овлашћено лице:

М.П. \_\_\_\_\_

РЕПУБЛИКА СРБИЈА  
РЕПУБЛИЧКИ ГЕОДЕТСКИ ЗАВОД  
СЛУЖБА ЗА КАТАСТАР НЕПОКРЕТНОСТИ УЖИЦЕ  
Број : 953-1/2018-419  
Датум : 20.04.2018  
Време : 15:18:26

ПРЕПИС  
лисџа непокрећности број: 3466  
К.О.: УЖИЦЕ

Садржај лисџа непокрећности

А лисџ	сџрана	1
Б лисџ	сџрана	1
В лисџ - 1 део	сџрана	1
В лисџ - 2 део	сџрана	нета
Г лисџ	сџрана	1

Начелник службе

---

Славица Лазић, дипл.инж.геод.

БРОЈ ЛИСТА НЕПОКРЕТНОСТИ: 3466

Катастарска општина: УЖИЦЕ

Презиме, име, име једног од родитеља, пребивалиште и адреса, односно назив, седиште и адреса	Врста права	Облик својине	Обим Удела
РЕПУБЛИКА СРБИЈА, БЕОГРАД, ГРАЧАНИЧКА 8 (МБ:17114450)	Својина	Државна	213/261
ГРАД УЖИЦЕ, УЖИЦЕ, ДИМИТРИЈА ТУЦОВИЋА 52 (МБ:07157983)	Својина	Јавна	48/261
НОВАКОВИЋ МИЛЕ (МИЛОЈКО), УЖИЦЕ, ТАКОВСКА 38 (ЈМБГ:0801967790039)	Право коришћења		213/261

БРОЈ ЛИСТА НЕПОКРЕТНОСТИ: 3466

Капачарска општина: УЖИЦЕ

Број парцеле	Бр. Зг.	Начин коришћена и назив објекта	Површ. Корисна Грађевинска	Број ешажа				Правни статус објекта	Адреса објекта Назив улице, насеље или пошес и кућни број	Носилац права на објекту Презиме, име, име родитеља пребивалиште и адреса, односно назив седишта и адреса	Врста права	
				ПО	ПР	СП	ПК				Облик својине	Обим Удела
6447	1	Породична смештена зграда		1	1			Објект има олобрене за градњу	ТАКОВСКА 38	НОВАКОВИЋ МИЛЕ (МИЛОЈКО), УЖИЦЕ, ТАКОВСКА 38 (ЈМБГ:0001967790039)	Својина Приватна	1/1
6447	2	Гаража		1				Објект изграђен без олобрене за градњу	ТАКОВСКА	НОВАКОВИЋ МИЛЕ (МИЛОЈКО), УЖИЦЕ, ТАКОВСКА 38 (ЈМБГ:0001967790039)	Држалац Приватна	1/1

\* Напомена:



ГРАД УЖИЦЕ  
ГРАДСКА УПРАВА ЗА УРБАНИЗАМ, ИЗГРАДЊУ  
И ИМОВИНСКО - ПРАВНЕ ПОСЛОВЕ  
-Одељење за правне послове-

ГРАД УЖИЦЕ  
ГИСАРНИЦА  
ГРАДСКА УПРАВА ЗА УРБАНИЗАМ  
ИЗГРАДЊУ И ИМОВИНСКО - ПРАВНЕ ПОСЛОВЕ

ПРИМУЉЕНО 09 MAY 2018				
Сман	Сектор	Број	Полар	Вредност
		VI	04	463-36/18



**PREDMET:REGULISANJE IMOVINSKIH ODNOSA**

Molim vas da razmotrite mogućnost otkupa na realnom udelu grada Užica od 48/261 m<sup>2</sup> na katastarskoj parceli 6447 KO Užice.

Regulisanje imovinskih odnosa mi je potrebno radi ozakonjenja pomoćnog objekta (garaže) koji je ucrtan u katastru i upisana u list nepokretnosti na pomenutoj parceli.

PRILOG: - obaveštenje o mogućnosti ozakonjenja objekta  
- kopija katastarskog plana  
- prepis lista nepokretnosti

У Ужицу, 09.05.2018. год.

Mile Novaković  
Milovanovic  
Подносилац захтева

0801967790039  
ЈМБГ/ ПИБ

Tekovska 38; Užice  
Адреса

062268790  
Телефон

Локалну административну таксу: у износу од 290,00 динара, уплатити на рачун број 840-742241843-03 са моделом и позивом на број 89-100 Сврха дознаке: Локална административна такса Прималац: Град Ужице