

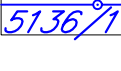


















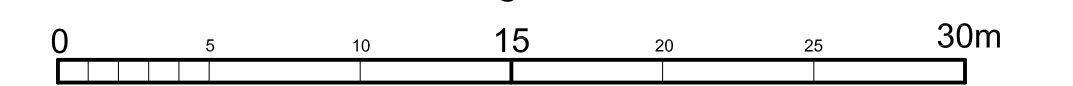
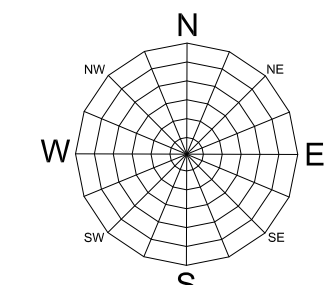
**ЛЕГЕНДА**

-  ГРАНИЦА УРБАНИСТИЧКОГ ПРОЈЕКТА - РЕГУЛАЦИОНА ЛИНИЈА - ГРАНИЦА КАТ.ПАРЦЕЛЕ 174 КО ЗЛАКУСА
-  ПРОСТОР ДЕТАЉНЕ РАЗРАДЕ
-  ГРАНИЦЕ КАТАСТАРСКИХ ПАРЦЕЛА
-  ЛИНИЈА ПОСТОЈЕЋЕГ КОЛОВОЗА ОПШТИНСКИХ ПУТЕВА
-  ПОСТОЈЕЋИ ОБЈЕКАТ ОСНОВНЕ ШКОЛЕ
-  ГАБАРИТ ПЛАНИРАНОГ ОБЈЕКТА
-  ГЛАВНИ ПЕШАЧКИ УЛАЗ У ОБЈЕКАТ
-  СПОРЕДНИ УЛАЗ У ОБЈЕКАТ
-  УРЕЂЕНИ ПЛАТО ПОПЛОЧАН БЕХАТОНОМ - ПЕШАЧКИ ПРИЛАЗ ОБЈЕКТУ СА КОЛСКИМ СЕРВИСНИМ ПРИСТУПОМ
-  ЛИНИЈА КОЛОВОЗА СЕРВИСНОГ ПРИЛАЗА
-  ОСОВИНА СЕРВИСНОГ ПРИЛАЗА
-  РИГОЛ
-  ИВИЧЊАК
-  ТРОТОАР
-  ПОСТОЈЕЋЕ ВИСОКО РАСТИЊЕ
-  ЗАТРАВЉЕНЕ ПОВРШИНЕ
-  РАСТЕР ТРАВЊАК-ПАРКИНГ ПРОСТОР

ГРАД УЖИЦЕ





**УРБАНИСТИЧКИ ПРОЈЕКАТ  
ЗА ИЗГРАДЊУ ОБЈЕКТА КУЛТУРЕ-  
ИЗЛОЖБЕНИ ПРОСТОР КЕРАМИКЕ,  
НА КАТ. ПАРЦЕЛИ БР. 174 КО ЗЛАКУСА,  
ГРАД УЖИЦЕ**



ГРАФИЧКИ ПРИКАЗ

**УРБАНИСТИЧКА РАЗРАДА ЛОКАЦИЈЕ**

ИНВЕСТИТОР	ГРАД УЖИЦЕ, УЛ. Д. ТУЦОВИЋА БР. 52, УЖИЦЕ	
ОБРАЂИВАЧ	ЈП "УЖИЦЕ РАЗВОЈ" УЖИЦЕ  Директор НИКОЛА МАКСИМОВИЋ, дипл.инж.маш	
ОДГОВОРНИ УРБАНИСТА	РУЖА ПЕНЕЗИЋ, дипл.инж.арх. бр. лиценце 200 0501 03	
ОБРАДА	АНА МИЛИВОЈЕВИЋ, дипл.инж.арх. МИЛА АРСОВИЋ, дипл.пр.планер	
БРОЈ ПРИЛОГА	ДАТУМ	РАЗМЕРА
4	јануар, 2021.	1 : 250