



# URBANISTIČKI PROJEKAT

## ZA IZGRADNJU NA KAT PARCELI BR 5325 deo KO UŽICE

- KAT PARCELA BR 5325 KO UŽICE - površina parcele 22 ara 95m<sup>2</sup>  
 - deo KAT PARCELE BR 5325 KO UŽICE PLANIRAN ZA IZGRADNJU ANTENSKOG STUBA - 8,84 m<sup>2</sup>

### POSTOJEĆI OBJEKTI NA PARCELI

 osnova prizemlja postojećeg BRGP 186m<sup>2</sup>; pod objektom 93m<sup>2</sup>; objekat ima odobrenje za upotrebu stambenog objekta  
 pomoćni objekti br 2,3,4 i 5- BRGP:99+45+51+84=279m<sup>2</sup>;za objekte podnešen zahtev za ozakonjenje Pr prizemni objekti

BRGP pod postojećim objektima 372 m<sup>2</sup> , BRGP ukupno 465 m<sup>2</sup>

### PLANIRANI ANTENSKI STUB

 ANTENSKI STUB mobilne telefonije BRGP pod objektom 2,6 x 3,4m = 8,84 m<sup>2</sup> H = 20m

UKUPNA BRGP pod objektima 380,84 m<sup>2</sup>

UKUPNA BRGP na parceli (nadzemno) novo 465+8,84= 473,84 m<sup>2</sup>  
 UKUPNA površina pod novim objektima 380,84 m<sup>2</sup>

KOTA prizemlja antenskog stuba +0,00m / + 510,00 mnv  
 KOTA vrha antenskog stuba H 20m +20,00m / + 530,00 mnv

## AGT GRAĐEVINSKIH LINIJA

### GRAĐEVINSKA LINIJA BR 1

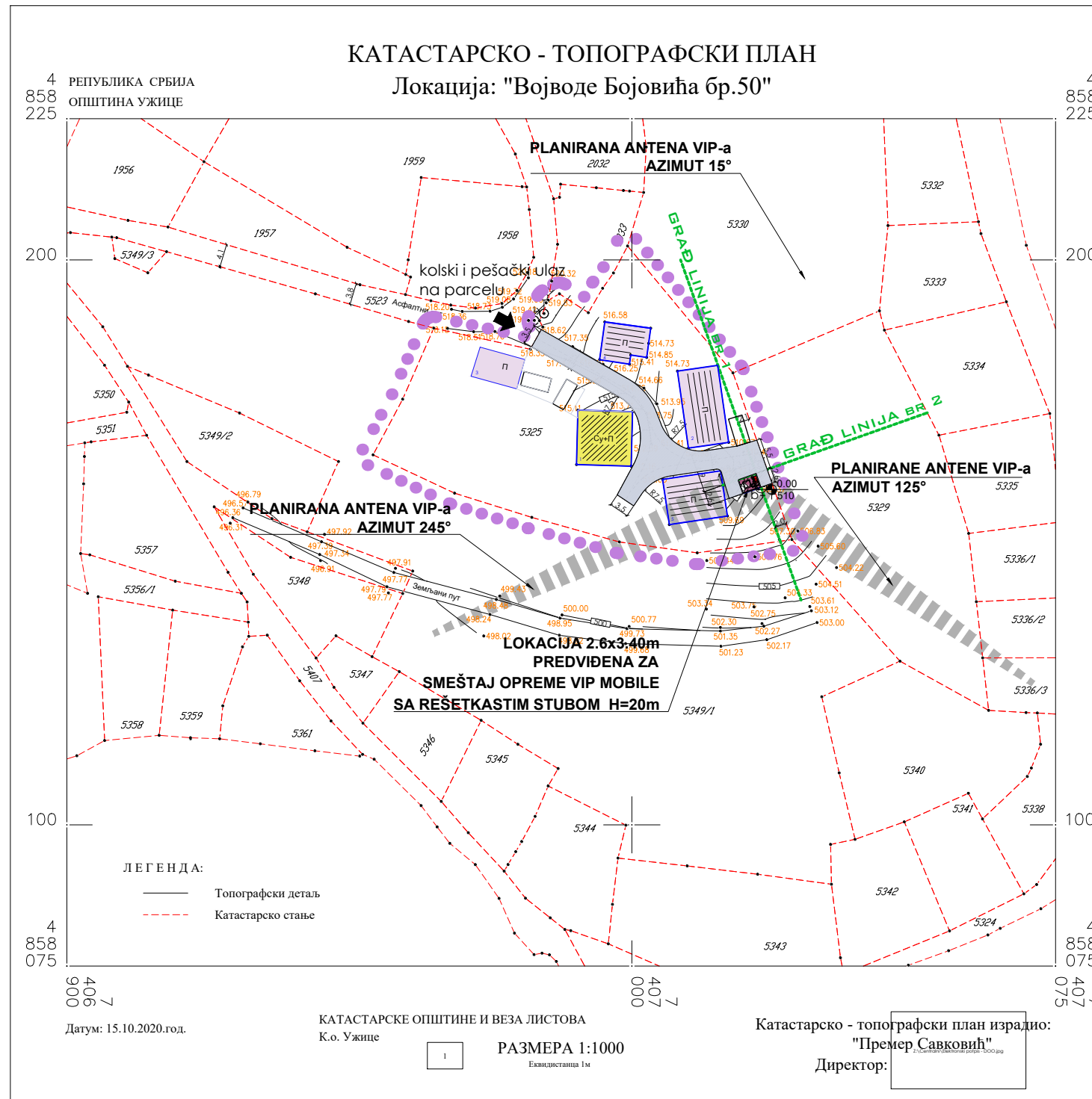
<b>a</b>	7 407 022.01	4 858 162.22
<b>b</b>	7 407 022.87	4 858 159.79

### GRAĐEVINSKA LINIJA BR 2

<b>a</b>	7 407 022.01	4 858 162.22
<b>c</b>	7 407 018.91	4 858 161.12

## LEGENDA

 postojeća gradj parcela  
 **GRAĐEVINSKA LINIJA**  
 **REGULACIONA LINIJA**  
 **GRANICA PROJEKTA**



Naručioci projekta:	Preduzeće za telekomunikacije „Vip mobile d.o.o.“ Beograd Milutina Milankovića 1ž	
Planerska agencija	SZR "BABIĆ " Užice Arsenija Čarnojevića 70	
Odgovorni urbanista:	Mirjana Babić dia	lic.br. 200 0061 03
Naziv crteža:	URBANISTIČKO REŠENJE SA PREDLOGOM REGULACIJE I NIVELACIJE	
Datum:	<b>R = 1 : 1000</b> NOVEMBAR 2020.G	Broj lista: 2. Broj teh. dnevnika: 166/20