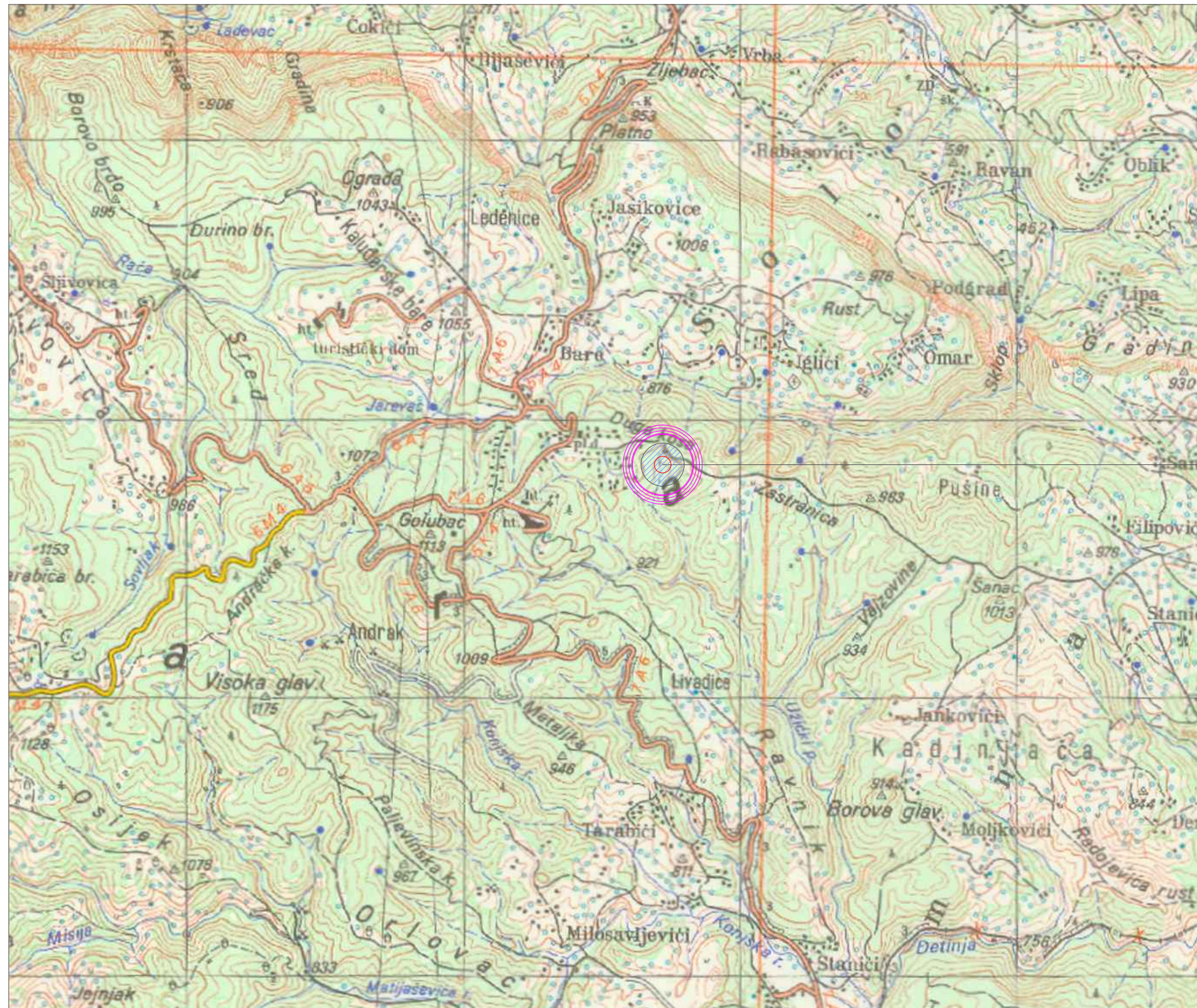


УРБАНИСТИЧКИ ПРОЈЕКАТ

ЗА ИЗГРАДЊУ ОБЈЕКТА ЗА СТАНОВАЊЕ - ОДМОР
НА КАТ. ПАРЦЕЛИ БРОЈ 1/41 КО КРЕМНА НА ТАРИ,
ГРАД УЖИЦЕ



ПРЕДМЕТНА ЛОКАЦИЈА

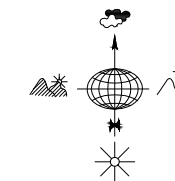


P. Živković

Наручилац:	Ђукић Милија, Ул. Јована Јовановића Змаја бр. 12, Бајина Башта		
Обрађивач:	"ЕКО УРБО ПЛАН" доо Ужице Ул. Николе Пашића бр. 386		
Одговорни урбаниста:	Петар Живковић, дипл. инж. арх. лиценца бр. 200 0743 04		
Назив цртежа:	ПОЛОЖАЈ ЛОКАЦИЈЕ - ШИРА ДИСПОЗИЦИЈА		
Размера:	1 : 50000		
Датум израде:	Август, 2020. год.	Бр. листа:	1

УРБАНИСТИЧКИ ПРОЈЕКАТ

ЗА ИЗГРАДЊУ ОБЈЕКТА ЗА СТАНОВАЊЕ - ОДМОР
НА КАТ. ПАРЦЕЛИ БРОЈ 1/41 КО КРЕМНА НА ТАРИ,
ГРАД УЖИЦЕ



ЛЕГЕНДА:



Граница разраде

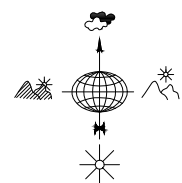
За подлогу је коришћен ортофото снимак преузет са званичног интернет сајта Републичког геодетског завода Србије са приближним геореференцирањем границе обухвата, односно разраде.

Стеван



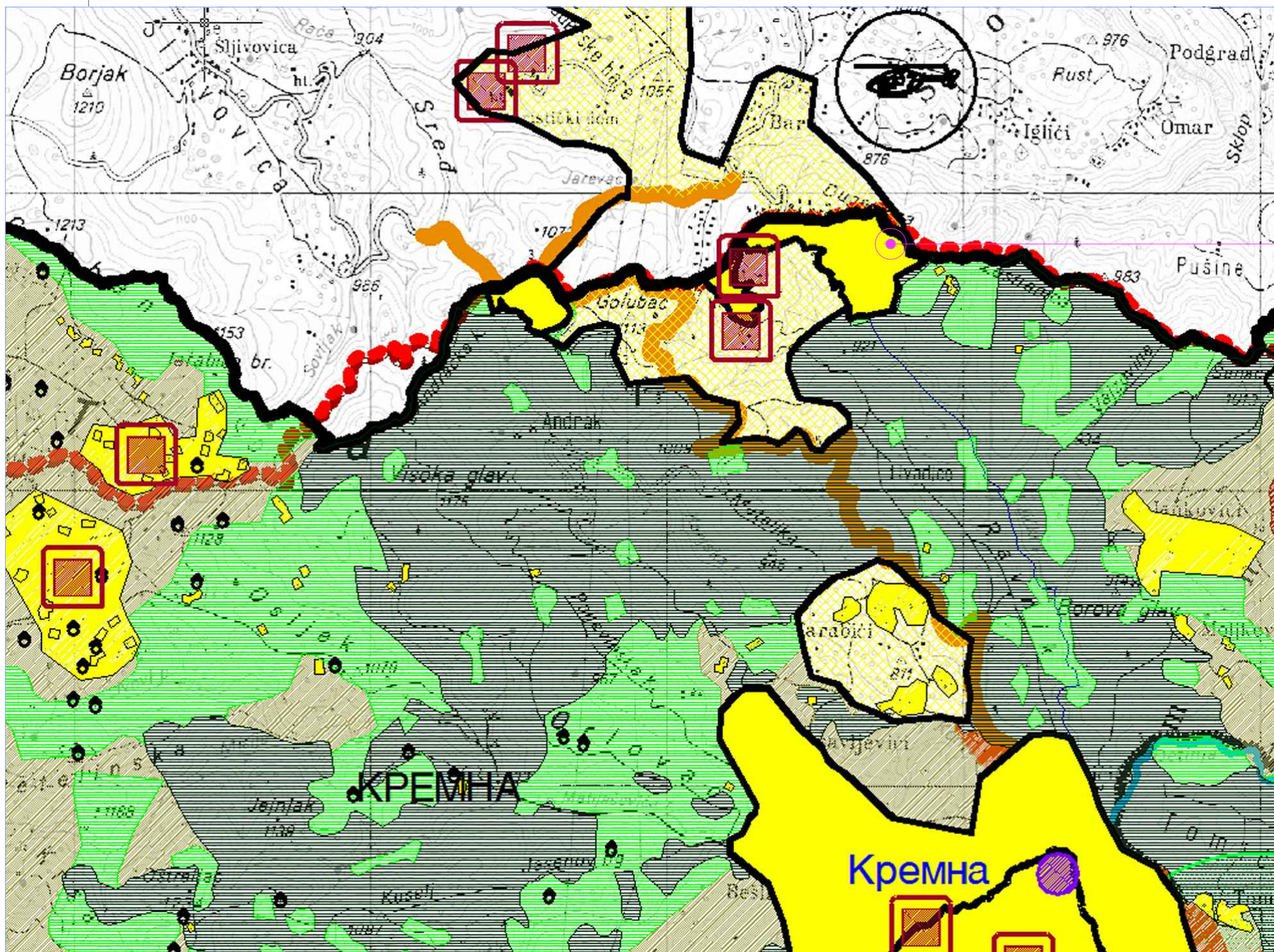
P. Živković

Наручилац:	Ђукић Милија, Ул. Јована Јовановића Змаја бр. 12, Бајина Башта		
Обрађивач:	"ЕКО УРБО ПЛАН" доо Ужице Ул. Николе Пашића бр. 386		
Одговорни урбаниста:	Петар Живковић, дипл. инж. арх. лиценца бр. 200 0743 04		
Назив цртежа:	ПОЛОЖАЈ ЛОКАЦИЈЕ У НЕПОСРЕДНОМ ОКРУЖЕЊУ		
Размера:	1 : 1000		
Датум израде:	Август, 2020. год.	Бр. листа:	2



УРБАНИСТИЧКИ ПРОЈЕКАТ





ЗА ИЗГРАДЊУ ОБЈЕКТА ЗА СТАНОВАЊЕ - ОДМОР
НА КАТ. ПАРЦЕЛИ БРОЈ 1/41 КО КРЕМНА НА ТАРИ,
ГРАД УЖИЦЕ



ПРЕДМЕТНА ЛОКАЦИЈА

ЛЕГЕНДА:

ГРАЂЕВИНО ЗЕМЛИШТЕ

-  ГРАЂЕВИНО ЗЕМЛИШТЕ У ГРАЂЕВИНОМ ПОДРУЧЈУ НАСЕЛЕНОГ МЕСТА (НАСЕЛА СРЕДЊИХ ГУСТИНА)
-  ГРАЂЕВИНО ЗЕМЛИШТЕ ИВАН ГРАЂЕВИНОМ ПОДРУЧЈУ НАСЕЛЕНОГ МЕСТА (НАСЕЛА РЕТЕ НАСЕЛЕНОСТИ И ГОРОДИНЕ ИВРАДНЕ)
-  ГРАЂЕВИНО ЗЕМЛИШТЕ ИВАН ГРАЂЕВИНОМ ПОДРУЧЈУ НАСЕЛЕНОГ МЕСТА (НАСЕЛА РЕТЕ НАСЕЛЕНОСТИ И ГОРОДИНЕ ИВРАДНЕ - ПЛАНРАД ПОУПРАВЊАЊЕ)
-  ТУРИСТИЧКИ ЛОКАЛИТЕТИ НА ПОДРУЧЈУ ОБУВАЊЕНОМ ПЛАНУ ИЛИ " ТАРА "

Секетр



P. Živković



Наручилац: Ђукић Милија,
Ул. Јована Јовановића Змаја бр. 12, Бајина Башта

Обрађивач: "ЕКО УРБО ПЛАН" доо Ужице
Ул. Николе Пашића бр. 386



Одговорни урбаниста: Петар Живковић, дипл. инж. арх.
лиценца бр. 200 0743 04

Назив цртежа: **ИЗВОД ИЗ ПРОСТОРНОГ ПЛАНА ГРАДА УЖИЦА**

Размера: 1 : 50000

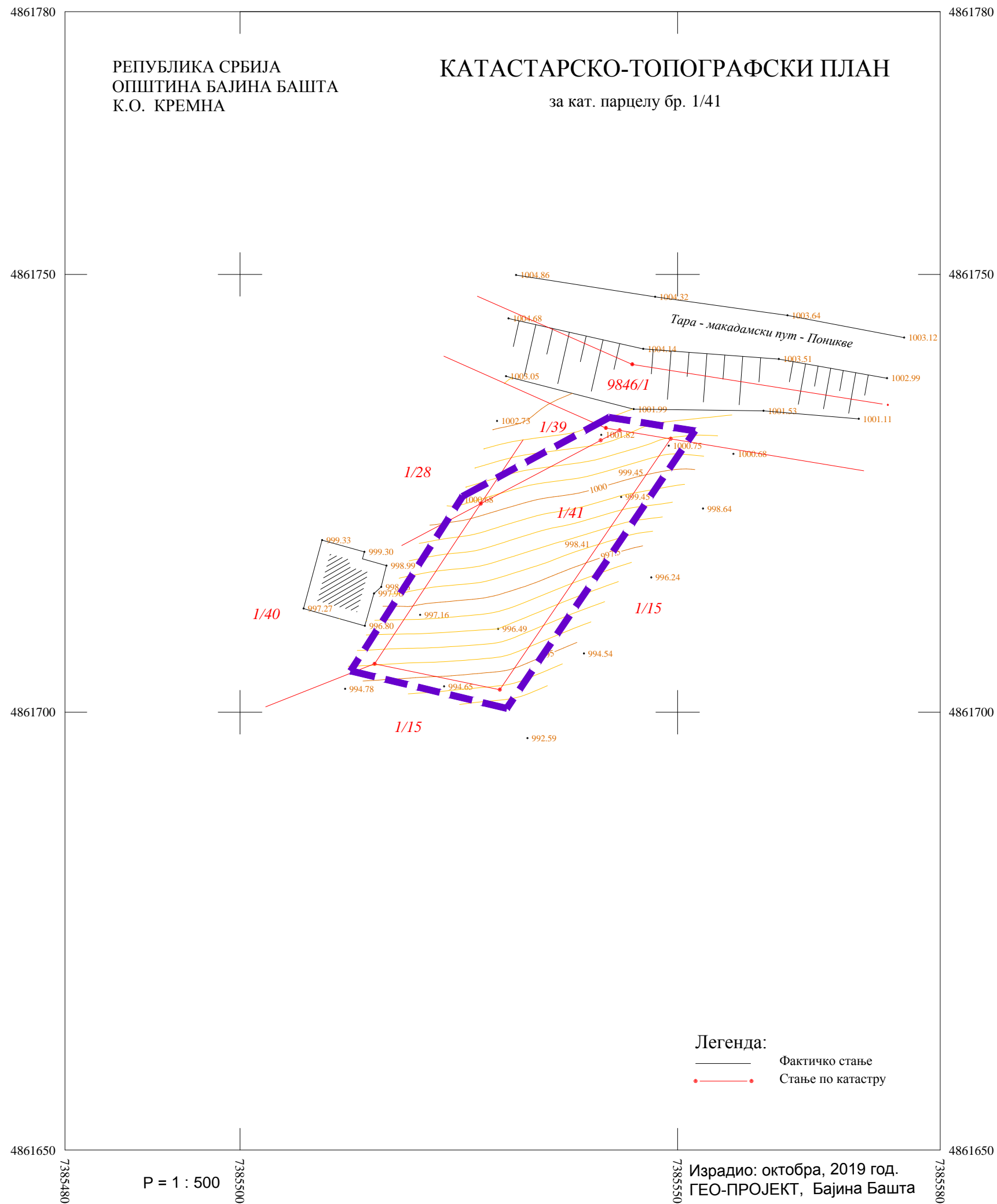
Датум израде: Август, 2020. год.

Бр. листа: 3

РЕПУБЛИКА СРБИЈА
ОПШТИНА БАЈИНА БАШТА
К.О. КРЕМНА

КАТАСТАРСКО-ТОПОГРАФСКИ ПЛАН

за кат. парцелу бр. 1/41

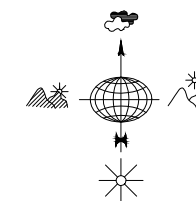


Легенда:
 Фактичко стање
 Стање по катастру

Израдио: октобра, 2019 год.
ГЕО-ПРОЈЕКТ, Бајина Башта

УРБАНИСТИЧКИ ПРОЈЕКАТ

ЗА ИЗГРАДЊУ ОБЈЕКТА ЗА СТАНОВАЊЕ - ОДМОР
НА КАТ. ПАРЦЕЛИ БРОЈ 1/41 КО КРЕМНА НА ТАРИ,
ГРАД УЖИЦЕ



Легенда:

- Граница обухвата
Урбанистичког пројекта
- Стање по катастру
- Фактичко стање
- 998.41 Кота терена
- 1/41 Број парцеле
- Изохипсе



Наручилац:	Ђукић Милија, Ул. Јована Јовановића Змаја бр. 12, Бајина Башта		
Обрађивач:	"ЕКО УРБО ПЛАН" доо Ужице Ул. Николе Пашића бр. 386		
Одговорни урбаниста:	Петар Живковић, дипл. инж. арх. лиценца бр. 200 0743 04		
Назив цртежа:	КАТАСТАРСКО - ТОПОГРАФСКИ ПЛАН СА ГРАНИЦОМ УРБАНИСТИЧКОГ ПРОЈЕКТА		
Размера:	1 : 500		
Датум израде:	Август, 2020. год.	Бр. листа:	4

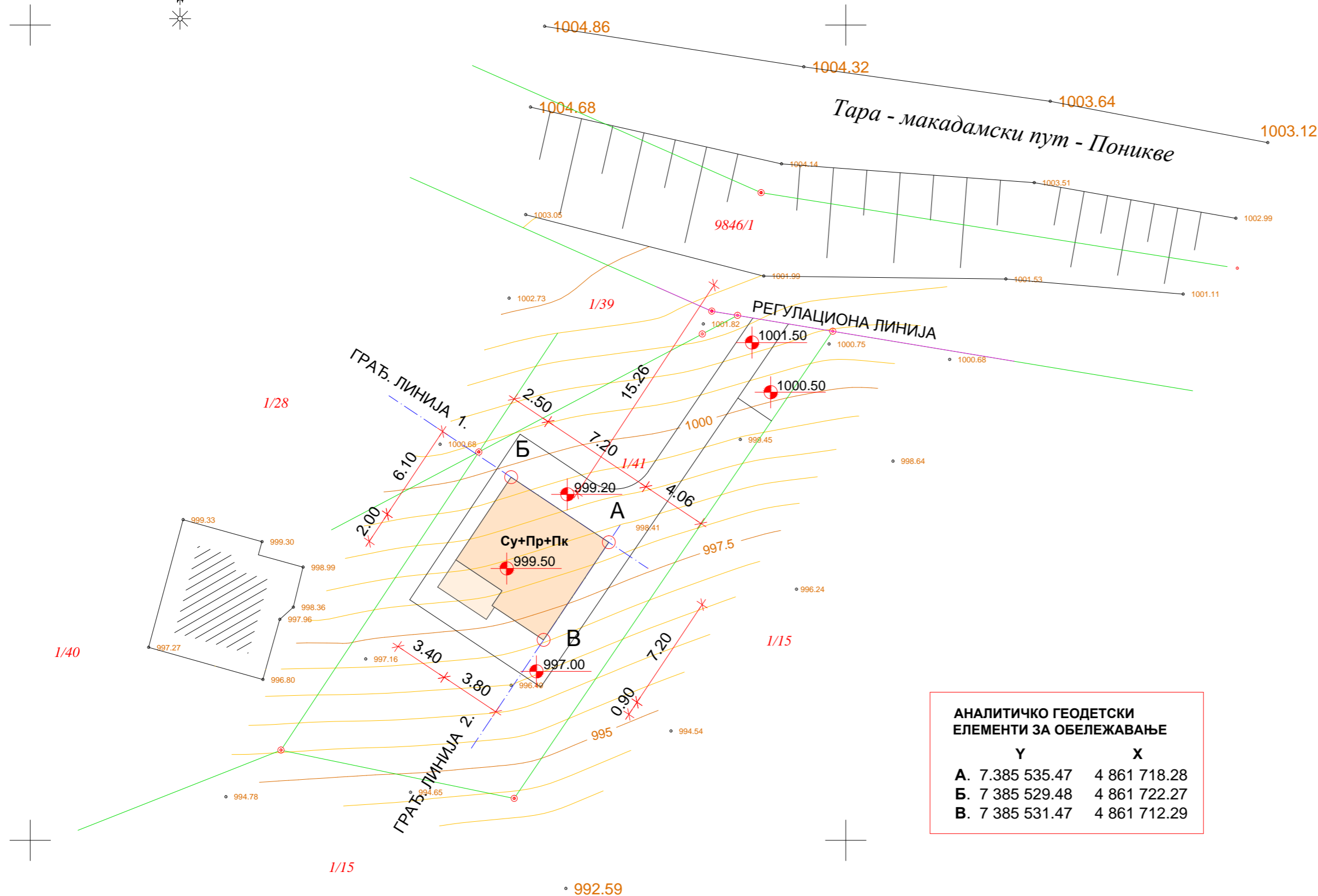


УРБАНИСТИЧКИ ПРОЈЕКАТ

ЗА ИЗГРАДЊУ ОБЈЕКТА ЗА СТАНОВАЊЕ - ОДМОР
НА КАТ. ПАРЦЕЛИ БРОЈ 1/41 КО КРЕМНА НА ТАРИ,
ГРАД УЖИЦЕ

ЛЕГЕНДА:

- Постојећа катастарска граница парцела
- Регулациона линија
- Грађевинска линија
- Планирани објект



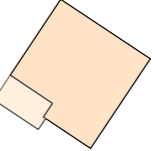
АНАЛИТИЧКО ГЕОДЕТСКИ ЕЛЕМЕНТИ ЗА ОБЕЛЕЖАВАЊЕ		
	Y	X
A.	7.385 535.47	4 861 718.28
B.	7 385 529.48	4 861 722.27
B.	7 385 531.47	4 861 712.29

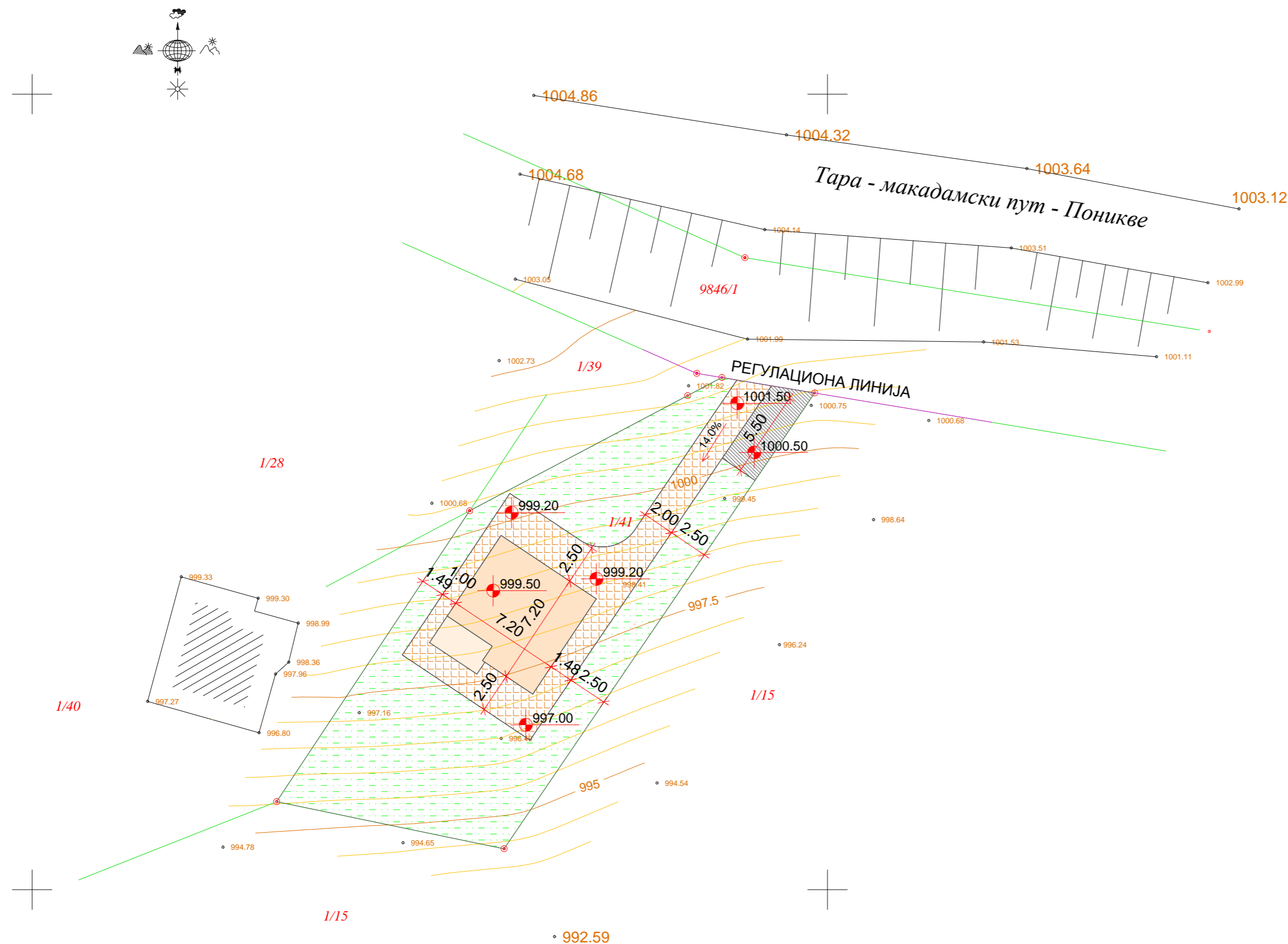
Наручилац:	Ђукић Милија, Ул. Јована Јовановића Змаја бр. 12, Бајина Башта		
Обрађивач:	"ЕКО УРБО ПЛАН" доо Ужице Ул. Николе Пашића бр. 386		
Одговорни урбаниста:	Петар Живковић, дипл. инж. арх. лиценца бр. 200 0743 04		
Назив цртежа:	ПЛАН РЕГУЛАЦИЈЕ И НИВЕЛАЦИЈЕ		
Размера:	1 : 250		
Датум израде:	Август, 2020. год.	Бр. листа:	5


УРБАНИСТИЧКИ ПРОЈЕКАТ

ЗА ИЗГРАДЊУ ОБЈЕКТА ЗА СТАНОВАЊЕ - ОДМОР
НА КАТ. ПАРЦЕЛИ БРОЈ 1/41 КО КРЕМНА НА ТАРИ,
ГРАД УЖИЦЕ

ЛЕГЕНДА:

-  Постојећа катастарска граница парцела
-  Регулациона линија
-  Планирани објекат
-  Пешачке саобраћајнице
-  Паркинг
-  Зеленило









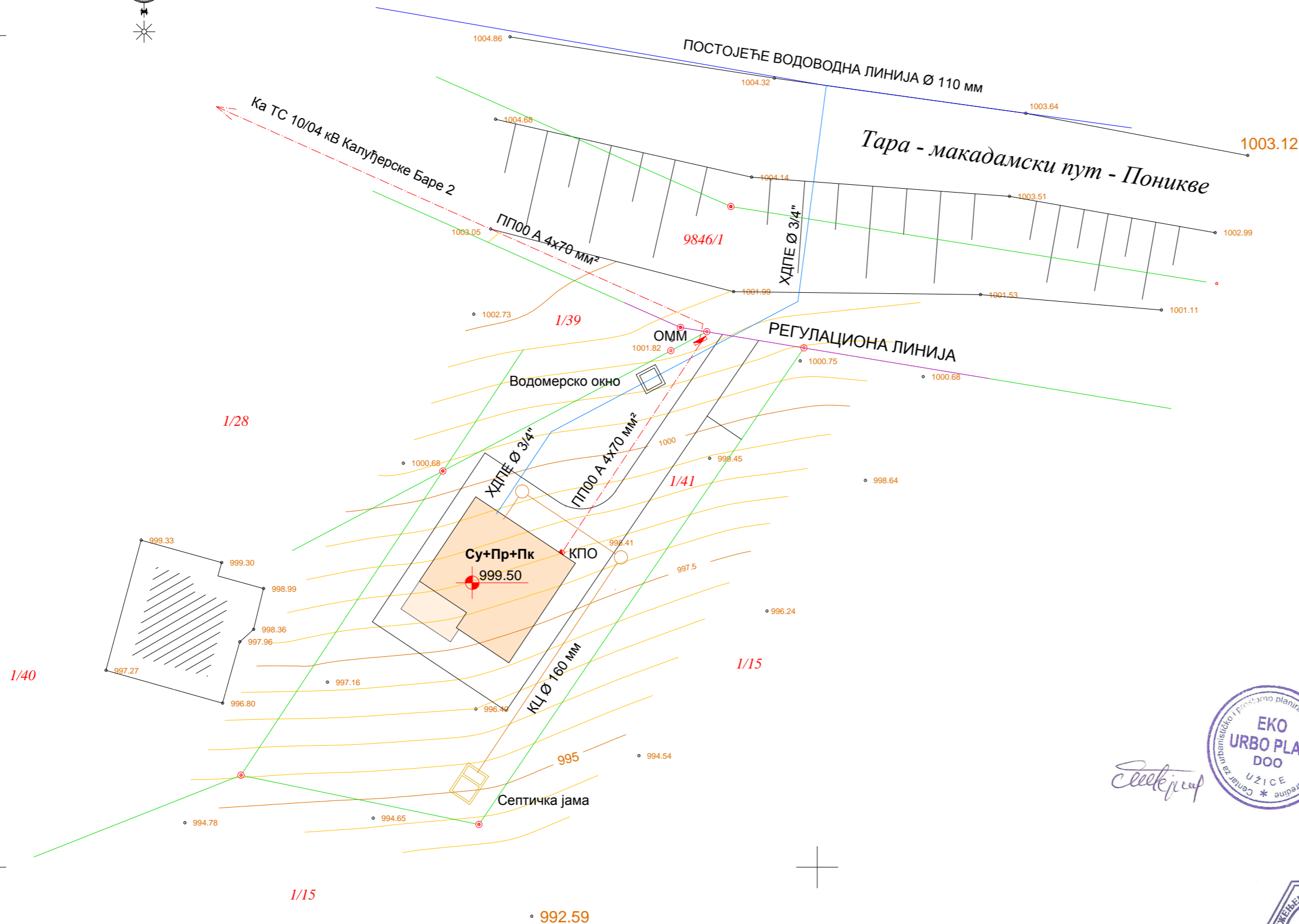
Наручилац:	Ђукић Милија, Ул. Јована Јовановића Змаја бр. 12, Бајина Башта		
Обрађивач:	"ЕКО УРБО ПЛАН" доо Ужице Ул. Николе Пашића бр. 386		
Одговорни урбаниста:	Петар Живковић, дипл. инж. арх. лиценца бр. 200 0743 04		
Назив цртежа:	ПЛАН САОБРАЋАЈА И УРЕЂЕЊА ПАРТЕРА		
Размера:	1 : 250		
Датум израде:	Август, 2020. год.	Бр. листа:	6

УРБАНИСТИЧКИ ПРОЈЕКАТ

ЗА ИЗГРАДЊУ ОБЈЕКТА ЗА СТАНОВАЊЕ - ОДМОР
НА КАТ. ПАРЦЕЛИ БРОЈ 1/41 КО КРЕМНА НА ТАРИ,
ГРАД УЖИЦЕ

ЛЕГЕНДА:

-  Постојећа катастарска граница парцела
-  Регулациона линија
-  Планирани објекат
-  Постојећи водоводни прикључак
-  Планирани водоводни прикључак
-  Планирана фекална канализација
-  Планирани електро прикључак
-  Планирани орман мерног места ОММ
-  Планирани кућни прикључни орман КПО
-  Планирано водомерско окно
-  Планирана септичка јама



Наручилац:	Ђукић Милија, Ул. Јована Јовановића Змаја бр. 12, Бајина Башта		
Обрађивач:	"ЕКО УРБО ПЛАН" доо Ужице Ул. Николе Пашића бр. 386		
Одговорни урбаниста:	Петар Живковић, дипл. инж. арх. лиценца бр. 200 0743 04		
Назив цртежа:	ПЛАН КОМУНАЛНЕ ИНФРАСТРУКТУРЕ		
Размера:	1 : 250		
Датум израде:	Август, 2020. год.	Бр. листа:	7