
















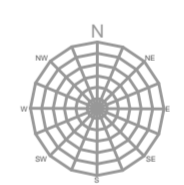
ЛЕГЕНДА

-  ОБУХВАТ ПЛАНА ГЕНЕРАЛНЕ РЕГУЛАЦИЈЕ "УЖИЦЕ-ЦЕНТРАЛНИ ДЕО" - III ФАЗА
 -  ГРАНИЦА ПРОСТОРНЕ ЦЕЛИНЕ УЖИЦЕ (ДЕФИНИСАНА - ГУП-ОМ)
 -  ГРАНИЦА КАТАСТАРСКИХ ПАРЦЕЛА-ДКП
 -  ГРАНИЦА КАТАСТАРСКИХ ОПШТИНА И ГРАНИЦА РАЗЛИЧИТИХ РАЗМЕРА - ДКП
 -  ОБУХВАТ ПЛАНА ГЕНЕРАЛНЕ РЕГУЛАЦИЈЕ "УЖИЦЕ-ЦЕНТРАЛНИ ДЕО" - II ФАЗА
 -  ПОВРШИНА ПЛАНА ГЕНЕРАЛНЕ РЕГУЛАЦИЈЕ "УЖИЦЕ-ЦЕНТРАЛНИ ДЕО" - I ФАЗА
 -  ПОВРШИНА ПЛАНА ГЕНЕРАЛНЕ РЕГУЛАЦИЈЕ "ЦАРИНА"
 -  ПОВРШИНА ПЛАНА ГЕНЕРАЛНЕ РЕГУЛАЦИЈЕ "КРЧАГОВО"
 -  ПОВРШИНА ПЛАНА ГЕНЕРАЛНЕ РЕГУЛАЦИЈЕ "ТУРИЈА"
 -  ПОВРШИНА ПЛАНА ДЕТАЉНЕ РЕГУЛАЦИЈЕ ДЕЛА ОМЛАДИНСКЕ УЛИЦЕ - УЖИЦУ
 -  ПОВРШИНА ПЛАНА ДЕТАЉНЕ РЕГУЛАЦИЈЕ "КОТЛАРНИЦА НА МЕЂАЖУ"
 -  ПОВРШИНА ПЛАНА ДЕТАЉНЕ РЕГУЛАЦИЈЕ "МЕЂАЖ"
 -  ГРАНИЦА ПЛАНА ДЕТАЉНЕ РЕГУЛАЦИЈЕ "СТАРИ ГРАД"
 -  ПОВРШИНА ПЛАНА ДЕТАЉНЕ РЕГУЛАЦИЈЕ "ТАБАНА" НА МЕЂАЖУ У УЖИЦУ
 -  ПОВРШИНА ПЛАНА ДЕТАЉНЕ РЕГУЛАЦИЈЕ ЗА ЛОКАЦИЈУ ХОТЕЛА "ТУРИСТ" НА ГРАДСКОЈ ПЛАЖИ У УЖИЦУ
- ПОВРШИНЕ УСВОЈЕНИХ УРБАНИСТИЧКИХ ПЛАНОВА И ГРАНИЦА ПЛАНОВА ЧИЈА ЈЕ ИЗРАДА У ТОКУ



ГРАД УЖИЦЕ

**ПЛАН ГЕНЕРАЛНЕ РЕГУЛАЦИЈЕ
"УЖИЦЕ- ЦЕНТРАЛНИ ДЕО"
-III ФАЗА-**



| | | |
|-------------------------|--|------------------------------------|
| МАРТ, 2020. | ГРАФИЧКИ ПРИКАЗ | 1 |
| НАЗИВ ГРАФИЧКОГ ПРИКАЗА | ПОСТОЈЕЋЕ СТАЊЕ- ПРИКАЗ ШИРЕГ ПОДРУЧЈА СА ОБУХВАТОМ ПЛАНА И ТОПОГРАФСКО-КАТАСТАРСКИМ ПОДАЦИМА | |
| НОСИЛАЦ ИЗРАДЕ ПЛАНА | ГРАДСКА УПРАВА ЗА УРБАНИЗАМ, ИЗГРАДЊУ И ИМОВИНСКО- ПРАВНЕ ПОСЛОВЕ | |
| ОБРАЂИВАЧ | ЈП "УЖИЦЕ РАЗВОЈ" - УЖИЦЕ ДИРЕКТОР НИКОЛА МАКСИМОВИЋ, дипл. инж. маш. | |
| ОДГОВОРНИ УРБАНИСТА | АНА МИЛИВОЈЕВИЋ, дипл. инж. арх. | БРОЈ ЛИЦЕНЦЕ 200 1153 09 |