








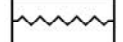







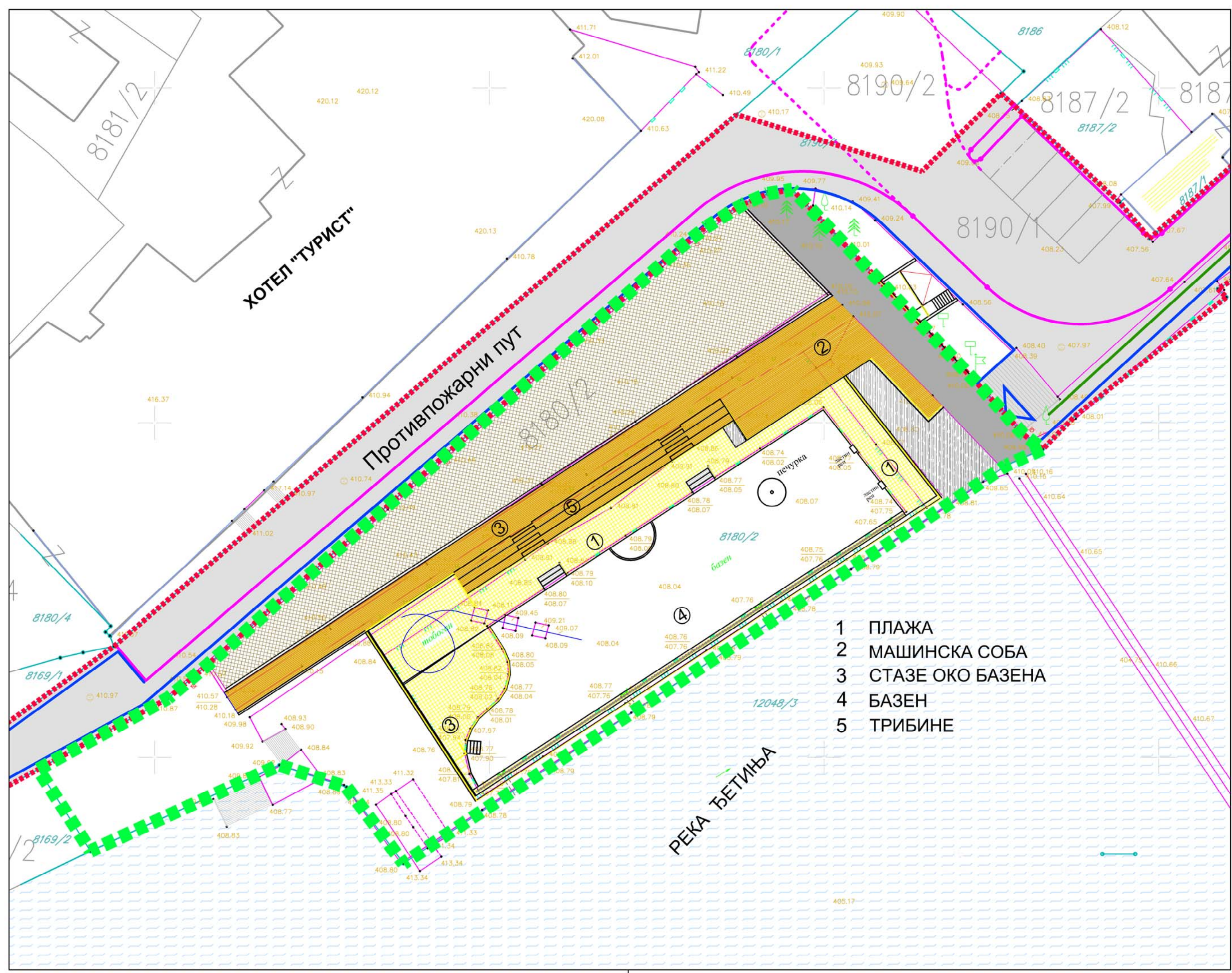
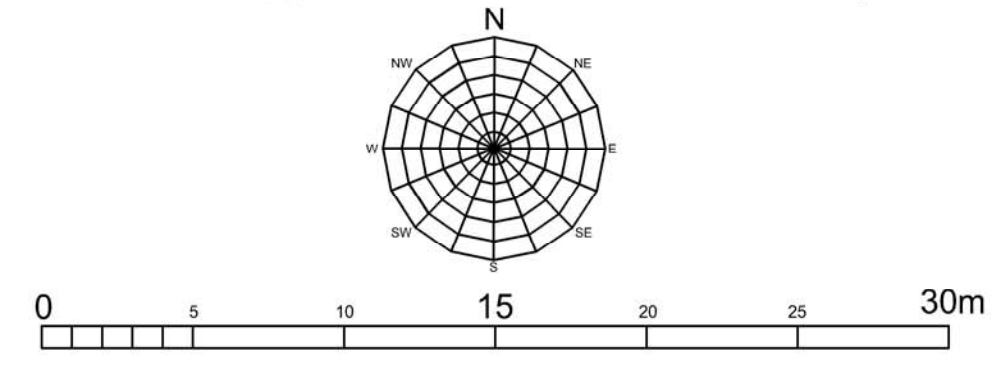


ЛЕГЕНДА

-  ГРАНИЦА УРБАНИСТИЧКОГ ПРОЈЕКТА
-  ГРАНИЦА ПОСТОЈЕЋИХ КАТАСТАРСКИХ ПАРЦЕЛА
-  БРОЈ КАТАСТАРСКЕ ПАРЦЕЛЕ
-  ТОПОГРАФСКИ ПОДАЦИ
- УРБАНИСТИЧКА РЕГУЛАЦИЈА**
- РЕГУЛАЦИОНЕ ЛИНИЈЕ
-  ПОСТОЈЕЋА РЕГУЛАЦИОНА ЛИНИЈА
- САОБРАЋАЈНА ИНФРАСТРУКТУРА (ван обухвата УП-а)**
-  САОБРАЋАЈНЕ ПОВРШИНЕ
-  ПОВРШИНА КОЛОВОЗА
-  ЛИНИЈА ТРОТОАРА
-  ПАРКИРАЊЕ
-  ПЕШАЧКА СТАЗА
- МАТРИЈАЛИЗАЦИЈА ПАРТЕРНИХ ПОВРШИНА**
-  БЕТОН/БЕТОНСКИ ЕЛЕМЕНТИ
-  БЕТОНСКЕ ПОВРШИНЕ
-  АРМИРАНИ БЕТОН
-  ГУМЕНЕ ПЛОЧЕ Д=40mm
-  АСФАЛТ
-  Део са песком биће реконструисан у деचे игралиште кроз реализацију Пројекта "Обнова и побољшање безбедносних услова дејих игралишта" - ИПА 2014 (у сарадњи Министарства финансија, Министарства омладине и спорта и Града Ужица)
- ВОДНЕ ПОВРШИНЕ (ван обухвата УП-а)**
-  РЕГУЛИСАНО КОРИТО РЕКЕ ЋЕТИЊЕ



УРБАНИСТИЧКО ПРОЈЕКАТ
ЗА УРБАНИСТИЧКО-АРХИТЕКТОНСКУ РАЗРАДУ
КП БР. 8180/2 КО УЖИЦЕ РАДИ РЕКОНСТРУКЦИЈЕ
ДЕЧЈЕГ БАЗЕНА
НА ГРАДСКОЈ ПЛАЖИ У УЖИЦУ



ГРАФИЧКИ ПРИКАЗ
УРЕЂЕЊЕ ПАРТЕРА

ИНВЕСТИТОР	ГРАД УЖИЦЕ, УЛ. Д. ТУЦОВИЋА БР. 52, УЖИЦЕ	
ОБРАЂИВАЧ	ЈП "УЖИЦЕ РАЗВОЈ" УЖИЦЕ Директор НИКОЛА МАКСИМОВИЋ, дипл.инж.маш	
ОДГОВОРНИ УРБАНИСТА	дипл.инж.арх. РУЖА ПЕНЕЗИЋ бр. лиценце 200 0501 03	
ОБРАДА	дипл.пр.планер МИЛА АРСОВИЋ	
БРОЈ ПРИЛОГА 4	ДАТУМ март, 2020.	РАЗМЕРА P = 1 : 250