

Р. СРБИЈА
Град Ужице
КО Ужице

Катастарско-топографски план
к.п. 4967

ев.број: 61/19

4
858
140

4
858
140

125

125

100

100



4
858
090

4
858
090

Израдио: агенција ЕЛИПСА, Ужице
Ужице, 18.03.2019.
Тврди и оверава

РАЗМЕРА 1:250

Легенда:










стање по катастру: 
фактичко стање: 

УРБАНИСТИЧКИ ПРОЈЕКАТ

ЗА ДОГРАДЊУ ПОРОДИЧНОГ СТАМБЕНОГ ОБЈЕКТА
НА КАТ. ПАРЦЕЛИ БР. 4967 КО УЖИЦЕ,
У УЖИЦУ, УЛ. КНЕГИЊЕ ЉУБИЦЕ 15




ЛЕГЕНДА:

-  Граница обухвата
Урбанистичког пројекта
-  Фактичко стање
-  Стање по катастру
-  Број парцеле
-  Кота терена
-  Геодетска тачка
на граници парцеле
-  Потпорни зид
-  Степениште
-  Објекти



P. Živković

Наручилац:	Лазовић Анђелија, Ул. Кнегиње Љубице бр. 15, Ужице	
Обрађивач:	"ЕКО УРБО ПЛАН" доо Ужице Ул. Николе Пашића бр. 386	
Одговорни урбаниста:	Петар Живковић, дипл. инж. арх. лиценца бр. 200 0743 04	
Назив цртежа:	КАТАСТАРСКО-ТОПОГРАФСКИ ПЛАН СА ГРАНИЦОМ УРБАНИСТИЧКОГ ПРОЈЕКТА	
Размера:	1 : 250	
Датум израде:	Децембар, 2019. год.	Бр. листа: 3