









- ЛЕГЕНДА**
-  ГРАНИЦА ПЛАНА
 -  СТАЊЕ ПО КАТАСТРУ
 -  БРОЈ КАТАСТАРСКЕ ПАРЦЕЛЕ
 -  ФАКТИЧКО СТАЊЕ
 -  ПОСТОЈЕЋИ ОБЈЕКТИ

ЕВИДЕНТИРАНИ ОБЈЕКТИ ОД ИСТОРИЈСКЕ, КУЛТУРНЕ, ЕСТЕТСКЕ ИЛИ ДУХОВНЕ ВРЕДНОСТИ ИЗВАН ПРОСТОРНО КУЛТУРНО-ИСТОРИЈСКИХ ЦЕЛИНА Према Генералном урбанистичком плану града Ужица до 2020. г. ("Сл. лист Града Ужица" број 14/11 од 26. 09. 2011. г.)


-  ЗГРАДА КАСАРНЕ "IV ПУК"


 ГРАД УЖИЦЕ

ПЛАН ДЕТАЉНЕ РЕГУЛАЦИЈЕ "КАСАРНА IV ПУК" У КРЧАГОВУ
 I ФАЗА



ГРАФИЧКИ ПРИКАЗ
КАТАСТАРСКО ТОПОГРАФСКИ ПЛАН СА ОРТОФОТО СНИМКОМ И ГРАНИЦОМ ОБУХВАТА ПЛАНА

НАРУЧИЛАЦ ИЗРАДЕ ПЛАНА	ГРАД УЖИЦЕ	
НОСИЛАЦ ИЗРАДЕ ПЛАНА	ГРАДСКА УПРАВА ЗА УРБАНИЗАМ, ИЗГРАДЊУ И ИМОВИНСКО ПРАВНЕ ПОСЛОВЕ	
ОБРАЂИВАЧ	ЈП "ДИРЕКЦИЈА ЗА ИЗГРАДЊУ" УЖИЦЕ В.Д. ДИРЕКТОР-а НИКОЛА МАКСИМОВИЋ, дипл.инж.маш.	
ОДГОВОРНИ УРБАНИСТА	РУЖА ПЕНЕЗИЋ, дипл.инж.арх.	БР. ЛИЦЕНЦЕ 200 0501 203
БРОЈ КАРТЕ	ДАТУМ	РАЗМЕРА
1	СЕПТЕМБАР 2013.	1 :1000