






ЛЕГЕНДА

-  ОБУХВАТ ПЛАНА ПО ГРАНИЦАМА ПОСТОЈЕЋИХ КАТАСТАРСКИХ ПАРЦЕЛА
-  ГРАНИЦЕ КАТАСТАРСКИХ ПАРЦЕЛА У ОБУХВАТУ ПЛАНА
-  ГАБАРИТ ОБЈЕКТА - ФАКТИЧНО СТАЊЕ
-  ПОВРШИНА КОЛОВОЗА - ФАКТИЧНО СТАЊЕ

ПОДЕЛА ПРОСТОРА НА ПОСТОЈЕЋЕ БЛОКОВЕ

-  ГРАНИЦА БЛОКА
- 2** БРОЈ БЛОКА


 ГРАД УЖИЦЕ


**ПЛАН ДЕТАЉНЕ РЕГУЛАЦИЈЕ
 ДЕЛА ОМЛАДИНСКЕ УЛИЦЕ У УЖИЦУ**

НАЦРТ ПЛАНА




ГРАФИЧКИ ПРИКАЗ

**КАТАСТАРСКО- ТОПОГРАФСКА ПОДЛОГА СА
ОРТОФОТО СНИМКОМ И ПОДЕЛОМ НА
БЛОКОВЕ**

НАРУЧИЛАЦ ИЗРАДЕ ПЛАНА	ГРАДСКА УПРАВА ЗА УРБАНИЗАМ, ИЗГРАДЊУ И ИМОВИНСКО- ПРАВНЕ ПОСЛОВЕ	
НОСИЛАЦ ИЗРАДЕ ПЛАНА	ЈП "ДИРЕКЦИЈА ЗА ИЗГРАДЊУ" - УЖИЦЕ	
ОДГОВОРНИ УРБАНИСТА	АНА МИЛИВОЈЕВИЋ, дипл. инж. арх.	БР.ЛИЦЕНЦЕ 211 53 09
ВД. ДИРЕКТОР	НИКОЛА МАКСИМОВИЋ, дипл. инж. маш.	
БРОЈ КАРТЕ	ДАТУМ	РАЗМЕРА
1	ЈУН 2013.	1 : 1 000