









- ЛЕГЕНДА**
-  ОБУХВАТ ПЛАНА ПО ГРАНИЦАМА ПОСЛЕДЊИХ КАТАСТАРСКИХ ПАРЦЕЛА
 -  ГРАНИЦА КАТАСТАРСКИХ ПАРЦЕЛА
 -  БРОЈ КАТАСТАРСКИХ ПАРЦЕЛА
 -  ГАБАРИТ ОБЈЕКТА - ФАКТИЧНО СТАЊЕ
 -  ПРИБЛИЖНИ ПЛАНИ И СЛОБОДЊИВЕ УЗУТАР КОМПЛЕКСА ДЕПОНИЈЕ - ФАКТИЧНО
 -  ПЛОЧНИ КОМПЛЕКС РЕГИОНАЛНЕ ДЕПОНИЈЕ
 -  ГРАНИЦА ГУТРА ГРАДА УЖИЦА ДО 2022. (С.п. акт града Ужице, бр. 1411)
 -  ГРАНИЦА ПЕР-УСЕЉИВАЊА (С.п. акт града Ужице, бр. 512)



ГРАД УЖИЦЕ

**ПЛАН ДЕТАЉНЕ РЕГУЛАЦИЈЕ
"РЕГИОНАЛНА ДЕПОНИЈА ДУБОКО"
У УЖИЦУ**




КАТАСТАРСКО-ТОПОГРАФСКА ПОДЛОГА
СА ОРТОФОТО СНИМКОМ И ОБУХВАТОМ ПЛАНА

НАЧУВЊИЦА ОПШТИНА	РЕГИОНАЛНИ ЦЕНТАР ЗА УПРАВЉАЊЕ ОТАДОМ ДП "ДУБОКО" УЖИЦЕ
ИЗДАВАЧ ГРАД УЖИЦЕ	ГРАДСКА УПРАВА ЗА УРБАНИЗАЦИЈУ И ИНЖИНИЈСКО ПРАВНО ПОСРЕДСТВО
ОПШТИНА	ДИРЕКЦИЈА ЗА ИЗГРАДЊУ УЖИЦЕ ДИРЕКТОР НИКОЛА МАКСИМОВИЋ, дип.инж.инс.
ДИЗАЈНИР УПРАВЊАЧ	МИЛА АРСОВИЋ, дип.инж.инс.
БРОЈ ЛИСТА 1	ДАТУМ ЈУН 2014.
	РАЗМЕР 1:1000