














ЛЕГЕНДА

-  ГРАНИЦА ПЛАНА
-  ГРАНИЦА ПЛАНА ИЗ ОДЛУКЕ
-  ● 2 КООРДИНАТЕ ГРАНИЦЕ ПЛАНА
-  ГРАНИЦА КАТАСТАРСКЕ ОПШТИНЕ
-  ПАРЦЕЛЕ КО ГОРЈАНИ
-  ПАРЦЕЛЕ КО ПОТПЕЂЕ
-  ПАРЦЕЛЕ КО ЗЛАКУСА
-  ДРЖАВНИ ПУТ 1Б РЕДА, БРОЈ 23
-  ОПШТИНСКИ ПУТ 1 РЕДА
-  МАГИСТРАЛНА ЖЕЛЕЗНИЧКА ПРУГА Б-79 (БЕОГРАД-ДРЖАВНА ГРАНИЦА/БИЈЕЛО ПОЉЕ)
-  ЖЕЛЕЗНИЧКИ ПОДВОЖЊАК
-  РЕКА ЂЕТИЊА
-  ПОТОЦИ

АНАЛИТИЧКО-ГЕОДЕТСКЕ ТАЧКЕ ГРАНИЦЕ ПЛАНА

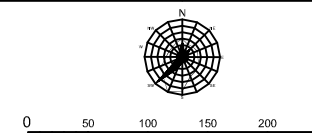
1. X = 7414783.760 Y = 4852767.770
2. X = 7414780.990 Y = 4852764.090
3. X = 7414777.370 Y = 4852760.410

ГРАД УЖИЦЕ

Назив урбанистичког плана
ПЛАН ДЕТАЉНЕ РЕГУЛАЦИЈЕ "ПЕТЉА У ЗЛАКУСИ"

Назив графичког прилога
**КАТАСТАРСКО-ТОПОГРАФСКА ПОДЛОГА
 СА ГРАНИЦОМ ПЛАНА**

Број графичког прилога: **1** Размера: **1:2 500**



Правно лице које је израдило план
 јавно предузеће
"ДИРЕКЦИЈА ЗА ИЗГРАДЊУ" са п.о. - УЖИЦЕ
 Булевар Давића 1-3, 31 000 Ужице, тел: (031) 517-919; 516-893; 521-328; 519-141
 веб: <http://www.dzksajuzice.rs> - е-пошта: office@dzksajuzice.rs; факс: 031 519-899

Печат правног лица које је израдило план

Одговорни урбаниста

Директор
НИКОЛА МАКСИМОВИЋ, дипл.инж.маш.

Стручни тим
ЈАГОДА БАКИЋ, дипл.инж.арх.
ГОРАН ПАПИЋ, дипл.инж.грађ.
МЛАДЕН НИКОЛИЋ, дипл.инж.грађ.
ВЕСНА ЈОВАНЕТИЋ, дипл.геогр.

НЕВЕНКА ПЕТРОВИЋ, дипл.инж.арх.
 лиценца бр. 200 0047 03

Сарадници
СВЕТЛАНА СТАМЕНИЋ, грађ.техн.
ВЕРА АЛЕКСИЋ, грађ.техн.

ГРАД УЖИЦЕ
 СКУПШТИНА ГРАДА
 I број 350-25/10 од 29.03.2010г.
 I број 350- /14 од

Председник скупштине Града Ужице

МП

РАДИША МАРЈАНОВИЋ