



РЕПУБЛИКА СРБИЈА  
ГРАД УЖИЦЕ

СКУПШТИНА ГРАДА

I Број: 463-6/19

Датум:

На основу члана 26. став 1. тачка 4., члана 27. став 10. и члана 29. став 4. Закона о јавној својини ("Сл.гласник РС", број 72/2011, 88/2013, 105/2014, 104/2016, 108/2016, 113/2017 и 95/2018), члана 68. а у вези са чланом 100. став 1. тачка 2. Закона о планирању и изградњи ("Сл.гласник РС", бр. 72/09, 81/09, 64/10, 24/11, 121/12, 132/14, 145/2014 и 83/18) као и члана 60. став 1. тачка 23. Статута града Ужица ("Службени лист града Ужица", број 4/19), Скупштина града Ужица, на седници одржаној дана године, доноси

**О Д Л У К У**

**о отуђењу непокретности у јавној својини Града Ужица  
непосредном погодбом, по тржишној цени дела кат. парцеле број 10890/1 КО  
Ужице**

1. Одобрава се, отуђење непокретности из јавне својине Града Ужица, непосредном погодбом, по тржишној цени, и то:

- дела кат.парцеле 10890/1 КО Ужице а све према елаборату агенције "Елипса" Ужице број 28/19 од 20.02.2019. године, површине од 112м<sup>2</sup>, чија укупна уписана површина износи 14720м<sup>2</sup>, која парцела је у јавној својини Града Ужица.

2. Приликом провођења у катастру напред наведеног Елабората геодетских радова, потребно је извршити промену начина коришћења дела катастарске парцеле, ближе описаног у тачки 1. ове одлуке, у складу са чланом 16. Закона о путевима ("Сл.гласник РС", бр. 41/18).

3. Варнички Милојко, Четвртог пука 25, Ужице, стиче право да непокретност ближе описану у тачки 1. ове Одлуке, а по правоснажности исте прибави у својину непосредном погодбом, по тржишној цени закључењем Уговора о купопродаји са Градоначелником града Ужица и овером истог код Јавног бележника.

4. Тржишна цена непокретности утврђена је у укупном износу од 118.450,08 динара, на основу одређене тржишне вредности од 1.067,59дин/м<sup>2</sup>, све у складу са Записником о процени вредности непокретности, број 100-464-08-351/2019 од 21.10.2019. године Пореске управе министарства финансија, филијала Ужице.

Варнички Милојко из Ужица, има обавезу да пре овере Уговора о купопродаји, на име накнаде за непокретност - земљиште које се отуђује из јавне својине плати износ утврђен од стране пореске управе.

5. Обавезу плаћања трошкова овере уговора код Јавног бележника, пореза на пренос апсолутних права и укњижбе предметних непокретности код Републичког геодетског завода, Службе за катастар непокретности Ужице сноси Варнички Милојко из Ужица.

6. Ова одлука ступа на снагу осмог дана од дана објављивања у "Службеном листу града Ужица".

### *Образложење*

Градској управи за урбанизам, изградњу и имовинско- правне послове града Ужица, обратио се Варнички Милојко из Ужица, захтевом за решавање имовинско- правних односа а у вези са исправком границе катастарских парцела и то катастарске парцеле број 10890/1 КО Ужице, која је у јавној својини града Ужица и катастарске парцеле број 11109/2 КО Ужице, која је у приватној својини подносиоца захтева, тако што се катастарској парцели број 11109/2 КО Ужице припаја део катастарске парцеле број 10890/1 КО Ужице у површини од 112м<sup>2</sup>;

Увидом у списе предмета ове Управе VI број 463-6/19, приложеноу и прибављену документацију, након спроведеног поступка, утврђено је:

- да је сранка доставила Елаборат геодетских радова, израђен од стране Агенције "Елипса" Ужице, којим се врши исправка граница суседних катастарских парцела, тако што се катастарској парцели број 11109/2 КО Ужице, припаја део катастарске парцеле број 10890/1 КО Ужице у површини од 112м<sup>2</sup>;

- да се на катастарској парцели број 10890/1 КО Ужице уписаној у лист непокретности број 12255 КО Ужице, уписан град Ужице са правом јавне својине и да се иста по начину кориришћења води као улица;

- да је на катастарској парцели 11109/2 КО Ужице уписаној у препис листа непокретности број 10125 КО Ужице уписан Варнички Милојко из Ужица као власник са обимом удела 1/1;

- да је Пореска управа министарства финансија филијала А Ужице, доставила Записник о процени вредности непокретности број 100-464-08-351/2019 од 21.10.2019. године, за кат. парц. број 10890/1 КО Ужице, којим је утврђена тржишна вредност дела катастарске парцеле број 10890/1 КО Ужице, која износи 1.067,59дин/м<sup>2</sup>;

- да је ЈП „УЖИЦЕ РАЗВОЈ“ Ужице ул. Вуколе Дабића бр.1-3, дописом број 09-285/1 од 25.11.2019. године, изјаснило да су сагласни да се спроведе пројекат измене границе катастарске парцеле број 10890/1 КО Ужице све у складу са елаборатом геодетских радова за напред наведену катастарску парцелу;

- Одредбом члана 26. став 1. тачка 4. Закона о јавној својини, предвиђено је да се располагањем стварима у јавној својини, у смислу овог закона, сматра између осталог и отуђење ствари.

Одредбом члана 27. став 10. Закона о јавној својини, прописано је да о прибављању и располагању стварима у својини јединице локалне самоуправе под условима одређеним законом, одлучује орган јединице локалне самоуправе одређен у складу са законом и статутом јединице локалне самоуправе.

Одредбом члана 60. став 1. тачка 23. Статута града Ужица, регулисано је да Скупштина града, у складу са законом између осталог одлучује о отуђењу непокретности у јавној својини Града.

Одредбом члана 29. став 4. Закона о јавној својини, прописано је да се непокретне ствари могу прибавити и отуђити непосредном погодбом, али не испод од стране надлежног органа процењене тржишне вредности непокретности ( код отуђења), односно не изнад те вредности ( код прибављања), ако у конкретном случају то представља једино могуће решење.

Одредбом члана 68. а вези чланом 100. став 1. тачка 2. Закона о планирању и изградњи, прописано је да се исправка граница суседних катастарских парцела врши на основу елабората геодетских радова и да се у конкретном случају грађевинско земљиште у јавној својини може отуђити или дати у закуп непосредном погодбом.

Иако се катастарска парцела број 10890/1 КО Ужице, уписана, по начину коришћења води као улица, део катастарске парцеле који је предмет ове одлуке је ван појаса регулације улице, па је потребно приликом провођења у катастру напред наведеног елабората геодетских радова, извршити промену начина коришћења истог у складу са чланом 16. Закона о путевима ("Сл.гласник РС", бр. 41/18), како је и наведено у тачки 2. ове одлуке.

Имајући у виду овако утврђено чињенично стање, да је на основу приложеног елабората геодетских радова дата сагласност управљача пута ЈП „Ужице развој“, да је прибављена тржишна вредност предметне непокретности од стране Пореске управе министарства финансија филијала Ужице, мишљења смо да су у складу са чланом 29. став 4. Закона о јавној својини, чланом 68 а у вези са чланом 100. став 1. тачка 2. Закона о планирању и изградњи, испуњени услови за отуђење непокретности - земљишта из јавне својине Града Ужица непосредном погодбом по тржишној цени.

ПРЕДСЕДНИК СКУПШТИНЕ

*Бранислав Митровић*

с/с 162

**ГРАД УЖИЦЕ  
ПИСАРНИЦА**

**ГРАДСКЕ УПРАВЕ ЗА ПОСЛОВЕ ОРГАНА ГРАДА,  
ОПШТУ УПРАВУ И ДРУШТВЕНЕ ДЕЛАТНОСТИ**

<b>ПРИМЉЕНО 22 ОСТ 2019</b>				
Одглас	Орг.јед.	Број	Прилог	Вредности
VI	04	463	-	6/15

Бр:100-464-08-00351/2019

Веза Ваш број:VI број 463-6/19

На основу члана 122. став 1. Закона о пореском поступку и пореској администрацији («Сл.гласник РС», број 80/2002, 84/2002, 23/2003, 70/2003, 55/2004, 61/2005, 62/2006–др. закон, 85/2005-др. закон, 61/2007, 20/09,72/09,53/10,101/11,2/12,93/2012,47/13,108/2013 и 68/2014,105/14,112/15,15/16,108/16,30/18 и 95/18) ,Упутство о поступку и начину утврђивања пореза на пренос апсолутних права, службено лице Пореске управе Филијале Б УЖИЦЕ-Одељења за контролу издвојених активности у поступку утврђивања тржишне вредности по основу Захтева за процену Градске Управе за урбанизам,изградњу и имовинско правне послове, сачинио је дана **21.10.2019 год**

**ЗАПИСНИК**

**О ПРОЦЕНИ ТРЖИШНЕ ВРЕДНОСТИ НЕПОКРЕТНОСТИ БЕЗ ИЗЛАСКА НА ТЕРЕН**

**ВРСТА ЗЕМЉИШТА:** Кат парцела бр 11109/2/1 КО Ужице ,ул Четвртог Пука и то део од 112,00м2 који се граничи са кат парцелом 10890/1 КО Ужице.

Процена тржишне вредности без изласка на терен врши се на основу података о тржишној вредности утврђеној у најмање два правоснажна решења Пореске органа,донета у поступку утврђивања пореза на пренос апсолутних права,пореза на наслеђе и поклон за промет истих или сличних непокретности на тржишту и који је датумски најближи моменту настанка пореске обавезе која се утврђује.

СРЕДЊИ КУРС ЕУРА НА ДАН ,ПОДНОШЕЊА ЗАХТЕВА 09.10.2019 ГОД 1Е= 117,51 ДИН.

Број и датум правоснажног решења	100-436-03-341/18 19.07.2018	100-436-04-2582/2016 23.11.2016	436-03-1135/17 06.10.2017
Предмет промета	ГРАЂЕВИНСКО ЗЕМЉИШТЕ	ГРАЂЕВИНСКО ЗЕМЉИШТЕ	ГРАДСКО ГРАЂЕВИНСКО
место, КО	УЖИЦЕ	УЖИЦЕ	УЖИЦЕ
улица и бр, КП	IV ПУКА 57	IV ПУКА 96	IV ПУКА
Површина	2257,00 М2	475,50 М2	1139,00 М2
Спрат			
ВРЕДНОСТ	2,9 ЕУРА/М2	9 ЕУРА/М2	5,85 Е/М2
Култура, класа земљишта			
Утврђена тржишна вредност у дин / по м2	9 Е/М2=1.057,59 ДИН		

Утврђује се вредност ДЕЛА кат парц бр 1109/2/1 КО Ужице ,на 1.057,59 дин/м2.  
Приликом утврђивања тржишне вредности кат парцеле број 1109/2/1 КО Ужице ,ова филијала је ценила све карактеристике наведене непокретности-положај,конфигурацију терена,опремљеност парцеле,површину,могућност прилаза парцели,могућу намену,врсту земљишта и катастарску класу.

У складу са извршеном проценом Пореска Управа Филијала Б -Ужице утврђује тржишну вредност непокретности-градско грађевинског земљишта ,кат парцела бр 1109/2/1 КО Ужице дела-,која је уписана у Лист Непокретности бр 10125 КО Ужице у укупном износу од  
 $112,00\text{м}^2 * 1.057,59 \text{ дин} = 118.450,08 \text{ дин}$

Р

ТЕЛ:031-518-423



НАЧЕЛНИК ОДЕЉЕЊА  
ТОМИЋ БРАНКА

*(Handwritten signature)*

ф. 240



Јавно предузеће  
„ УЖИЦЕ РАЗВОЈ “ УЖИЦЕ, Вукоче Дабиха 1-3, 31000 Ужице; тел: 031/517-919; 516-893; 519-141,  
факс: 031/518-896; web: www.uzrazvoj.uzice.rs ; e-mail: office@uzrazvoj.uzice.rs ;  
Текући рачун: 160-463019-59 Banca Intesa, ПИБ:101500520; МБ:07367112; шифра делатности:4931

Број : 09-285/1  
Датум:25.11.2019.године  
Ужице

ГРАД УЖИЦЕ  
ПИСАРНИЦА  
ГРАДСКЕ УПРАВЕ ЗА УРБАНИЗАМ,  
ИЗГРАДЊУ И ИМОВИНСКО-ПРАВНЕ ПОСЛОВЕ

ПРИМЉЕНО: 26 NOV 2019

Број	Орг.јед.	Број	Прилог	Вредност
VI	04	463	-6	19

**ГРАД УЖИЦЕ**  
Градска управа за урбанизам, изградњу  
и имовинско правне послове  
н/р начелника г-дина Деспић Зорана

Ужице  
ул.Димитрија Туцовића 52

**Предмет:одговор на захтев**

Поштовани,

У вези Вашег захтева VI број: 463-6/19 од 06.11.2019.године за давањем сагласности, од стране Јавног предузећа“Ужице развој“Ужице као управљача пута, ради спровођења пројекта измене границе парцела, овим путем се изјашњавамо како следи:

-дана 19.11.2019.године стручна лица Јавног предузећа“Ужице развој“Ужице, као управљача пута, су изашла на лице места и констатовала чињенично стање:

( прилог:фотографије са лица места)

-непосредно утврђено чињенично стање у предметном делу улице IV пука у Ужицу, указује да одвијање и сигурност одвијања саобраћаја нису угрожени ни на који начин јер постоји потпуно нормална прегледност предметног пута и гравитирајуће саобраћајнице и јер је минимална удаљеност од асфалтног застора пута најмање 1 метар.

Посебно истичемо да предметним захтевом ни у ком случају није угрожено двосмерно одвијање саобраћаја предметном делу улице IV пука у Ужицу, јер на истом остаје сасвим довољна ширина банке поред коловозне површине

На основу предњег сагласни смо, искључиво на основу овлашћења Јавног предузећа“Ужице развој“Ужице као управљача пута, да се спроведе пројекат измене границе парцела по Вашем захтеву, не упуштајући се, ни на који начин, у евентуално решавање имовинско-правних односа на том потесу.

Достављено:наслову  
предмет  
архива

ОДОВРАТНО	
Pravna služba	
Finansijska služba	
Tehnicka služba	



Директор

Никола Максимовић, дипл.инж.машинства

# >> ГЕОПРОЈЕКТ <<

Браће Михајловић 25, Ариље

ев. број: 28/2019  
датум: 20.02.2019. Ужице

скица 1

## ПРОЈЕКАТ ОБЕЛЕЖАВАЊА

за

исправку границе парцеле између

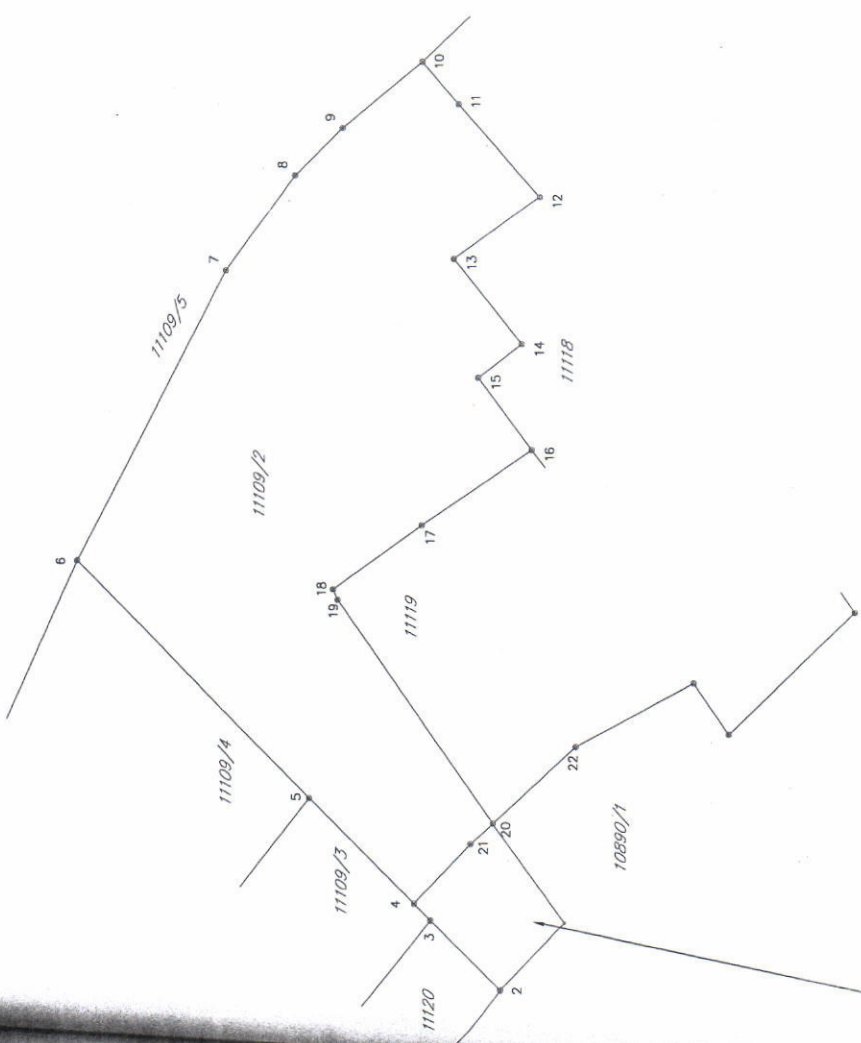
к.п. 11109/2 и к.п. 10890/1 све КО Ужице

## СТАЊЕ ПО КАТАСТРУ

### ЛЕГЕНДА:

Стање по катастру

Новоформирана граница парцела



(површина дела к.п. 10890/1 (112 м2) која се припаја к.п. 11109/2)

### Списак координата:

1	7409202.58	4857433.51
2	7409209.20	4857428.69
3	7409215.90	4857435.21
4	7409217.49	4857436.76
5	7409227.52	4857446.59
6	7409250.02	4857468.40
7	7409277.45	4857454.50
8	7409286.56	4857448.06
9	7409291.06	4857443.61
10	7409297.32	4857436.19
11	7409293.29	4857432.74
12	7409284.43	4857425.16
13	7409278.54	4857433.19
14	7409270.48	4857426.83
15	7409267.31	4857430.89
16	7409260.51	4857425.84
17	7409253.37	4857436.16
18	7409247.30	4857444.42
19	7409246.29	4857443.98
20	7409225.07	4857429.41
21	7409223.11	4857431.50
22	7409232.34	4857421.67



P 1:500

ГЕОДЕТСКА АГЕНЦИЈА  
**GEOprojekti**  
Бранко Војковић, предузетник  
Београд, Београдски београдски пут 25

>>ГЕОПРОЈЕКТ<<

Браће Михајловић 25, Аригље

ев. број: 28/2019  
датум: 20.02.2019. Ужице

скица 3

### ПРОЈЕКАТ ОБЕЛЕЖАВАЊА

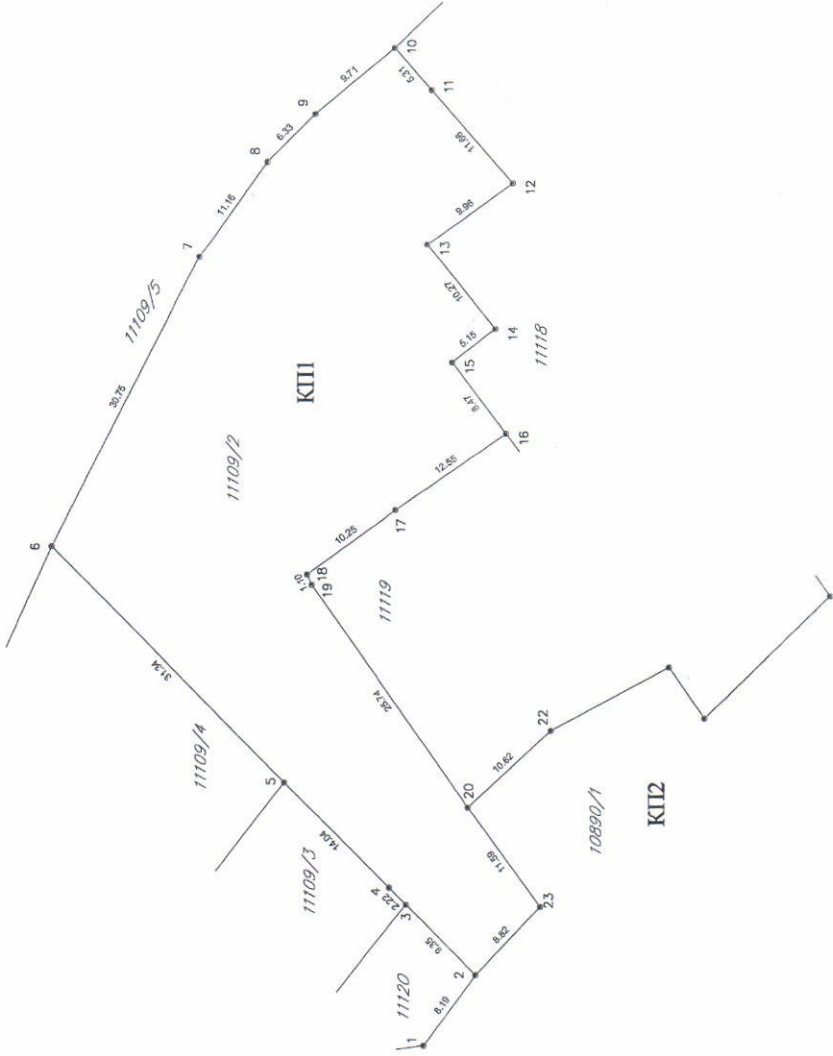
за

исправку границе парцеле између  
к.п. 11109/2 и к.п. 10890/1 све КО Ужице

### ПЛАН ОБЕЛЕЖАВАЊА

### ЛЕГЕНДА:

Новоформиране границе парцела \_\_\_\_\_



### Списак координата:

1	7402202.58	4857433.51
2	7402209.20	4857436.89
3	7402215.80	4857435.21
4	7402217.49	4857436.76
5	7402227.82	4857446.59
6	7402250.02	4857448.40
7	7402277.45	4857454.50
8	7402298.58	4857448.08
9	7402311.04	4857443.61
10	7402321.32	4857436.19
11	7402324.43	4857432.74
12	7402327.64	4857425.16
13	7402327.64	4857433.19
14	7402327.64	4857426.83
15	7402327.64	4857430.89
16	7402327.64	4857425.84
17	7402327.64	4857436.16
18	7402327.64	4857444.42
19	7402327.64	4857443.98
20	7402327.64	4857429.41
21	7402327.64	4857421.87
22	7402327.64	4857422.87
23	7402327.64	4857422.87



P 1:500

ГЕОДЕТСКА АГЕНЦИЈА  
РЕПУБЛИКЕ СРБИЈЕ  
УЖИЦЕ  
ГЕОПРОЈЕКТ



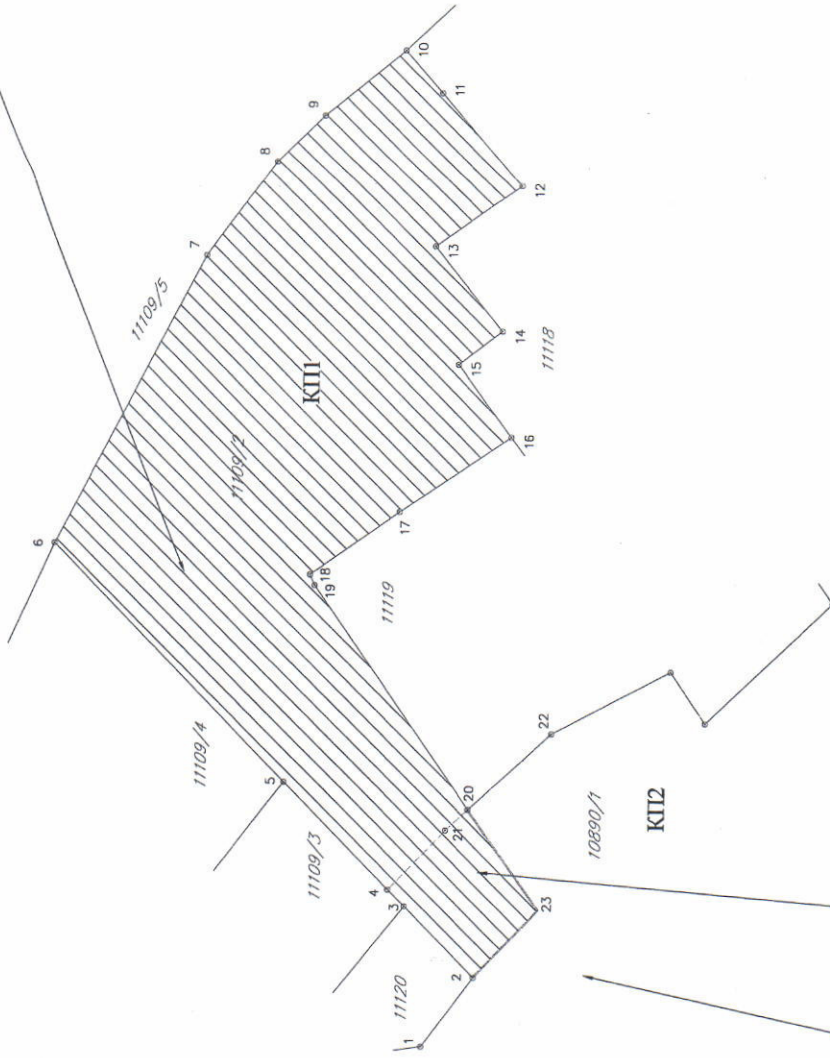
# >> ГЕОПРОЈЕКТ <<

Браће Михајловић 25, Ариље

ев. број: 28/2019  
datum: 20.02.2019. Ужице

скица 2

новоформирана катастарска парцела 1,  $\Pi = 1798 \text{ м}^2$   
формирана од к.п. 11109/2 и дела к.п. 10890/1 ( $\Pi = 112 \text{ мкв}$ ) све КО Ужице



(површина дела к.п. 10890/1 (112 м<sup>2</sup>) која се припаја к.п. 11109/2)

новоформирана катастарска парцела 2,  $\Pi = 14543 \text{ м}^2$   
формирана дела к.п. 10890/1 КО Ужице

## ПРОЈЕКАТ ОБЕЛЕЖАВАЊА

за

исправку границе парцеле између  
к.п. 11109/2 и к.п. 10890/1 све КО Ужице

## ИСПРАВКА ГРАНИЦА ПАРЦЕЛА

### ЛЕГЕНДА:

Катастарска парцела 1  
(формирана од к.п. 11109/2 и дела к.п. 10890/1)

Део катастарске парцеле 2  
(формирана од дела к.п. 10890/1)

Постојећа граница парцела  
Граница парцела која се укида  
Нова граница парцела

### Списак координата:

1	7409202.58	4857435.51
2	7409209.20	4857428.69
3	7409215.90	4857435.21
4	7409217.49	4857436.76
5	7409227.52	4857446.59
6	7409250.02	4857468.40
7	7409277.45	4857454.50
8	7409296.98	4857448.06
9	7409297.25	4857433.61
10	7409293.26	4857438.19
11	7409284.43	4857432.74
12	7409278.54	4857425.16
13	7409270.58	4857433.19
14	7409267.31	4857425.63
15	7409260.51	4857430.89
16	7409253.37	4857438.84
17	7409247.30	4857444.05
18	7409246.29	4857443.42
19	7409228.07	4857433.96
20	7409223.11	4857431.81
21	7409232.34	4857431.60
22	7409215.64	4857422.67
23		



P 1:500

ГЕОПРОЈЕКТ  
ГЕОДЕТСКА АГЕНЦИЈА  
Братке Брајковић, градина: smk  
Арије, Брате Михајловић 25

Република Србија  
Град Ужице  
КО Ужице

број предмета 28/19  
датум 20.02.2019.

Елаборат геодетских радова  
исправка границе к.п. 11109/2 према суседној к.п. 10890/1 све КО Ужице

Руководилац елабората

м.п.



Елаборат израдио

*[Handwritten signature]*

AGENCIJA "ELIPSA"

Vladan & Keković Projezinski  
UŽICE, Nikola Pašića 30/1

Потпис овлашћеног лица

*[Handwritten signature]*



Преглед и пријем извршио

Потпис договорног лица

СКН

AGENCIJA "ELIPSA" Датум прегледа

Vladan & Keković Projezinski  
UŽICE, Nikola Pašića 30/1

AGENCIJA "ELIPSA"  
Vladan & Keković Projezinski  
UŽICE, Nikola Pašića 30/1



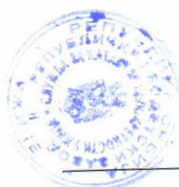
РЕПУБЛИКА СРБИЈА  
РЕПУБЛИЧКИ ГЕОДЕТСКИ ЗАВОД  
СЛУЖБА ЗА КАТАСТАР НЕПОКРЕТНОСТИ УЖИЦЕ  
Број : 953-1/2019-1180  
Датум : 09.10.2019  
Време : 10:23:02

ПРЕПИС

Листа непокретности број: 10125  
К.О.: УЖИЦЕ

Садржај листа непокретности

А лист	страница	1
Б лист	страница	1
В лист - 1 део	страница	1
В лист - 2 део	страница	нема
Г лист	страница	1



Начелник службе

Радош Вранић, дипл.инж.геод.

БРОЈ ЛИСТА НЕПОКРЕТНОСТИ: 10125

Кашасџарска општина: УЖИЦЕ

Број парцеле	Број Згр.	Пошес или улица и кућни број	Начин коришћења и кашасџарска класа	Површина ха а м <sup>2</sup>	Кашасџарски приход	Врста зетљиша
11109/2	1	ЧЕТВРТИ ПУК 25	ЗЕМЉИШТЕ ПОД ЗГРАДОМ-ОБЈЕКТОМ	28		Градско грађевинско зетљише
		ЧЕТВРТИ ПУК	ЗЕМЉИШТЕ УЗ ЗГРАДУ - ОБЈЕКАТ	5 00		Градско грађевинско зетљише
		ЧЕТВРТИ ПУК	ЊИВА 5.класе	11 58	7.01	Градско грађевинско зетљише
				16 86	7.01	
			У К У П Н О :	16 86	7.01	

БРОЈ ЛИСТА НЕПОКРЕТНОСТИ: 10125

Катастарска општина: УЖИЦЕ

Презиме, име, име једног од родитеља, пребивалиште и адреса, односно назив, седиште и адреса	Врста права	Облик својине	Обим Удела
ВАРНИЧИЋ МИЛОЈКО (ПРВОСЛАВ), УЖИЦЕ, ЧЕТВРТОГ ПУКА 25 (ЈМБГ:0510962793019)	Својина	Приваћна	1/1

БРОЈ ЛИСТА НЕПОКРЕТНОСТИ: 10125

Катастарска општина: УЖИЦЕ

Број парцеле	Бр. Зг.	Начин коришћења и назив објекта	Површ. Корисна Грађевинска	Број ешажа				Правни однос објекта	Адреса објекта	Носилац права на објекту	Врста права	Обит Удела
				ПО	ПР	СП	ПК		Назив улице, насеље или пошес и кућни број	Презиме, име, име родитеља пребивалиште и адреса, односно назив седишта и адреса	Облик својине	
11109/2	1	Помоћна зграда		1				Објект изграђен без одобрења за градњу	ЧЕТВРТИ ПУК 25	ВАРНИЧИЋ МИЛОЈКО (ПРВОСЛАВ), УЖИЦЕ, ЧЕТВРТОГ ПУКА 25 (ЈМБГ:0510962793019)	Држалац Приватна	1/1

\* Напомена:

БРОЈ ЛИСТА НЕПОКРЕТНОСТИ: 10125

Кашасџарска ошџина: УЖИЦЕ

Број парцеле	Број Згр.	Број Улаза	Број посеб. дела	Начин коришћења посебног дела објекта	Опис шереџа односно ограничења Врста шереџа, односно ограничења и подаци о лицу на које се шереџ односно ограничење односи	Датум уписа	Трајање
11109/2	1			Потоћна зграда	Објект изграђен без дозволе	28.04.2011	

\* Напомена:

РЕПУБЛИКА СРБИЈА  
РЕПУБЛИЧКИ ГЕОДЕТСКИ ЗАВОД  
СЛУЖБА ЗА КАТАСТАР НЕПОКРЕТНОСТИ УЖИЦЕ  
Број : 953-1/2019-1180  
Датум : 09.10.2019  
Време : 10:01:25

## ИЗВОД

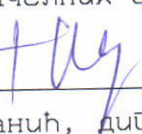
из лисџа непокретности број: 12255  
К.О.: УЖИЦЕ

### Садржај лисџа непокретности

А лисџ	сџрана	1
Б лисџ	сџрана	1
В лисџ - 1 део	сџрана	1
В лисџ - 2 део	сџрана	нета
Г лисџ	сџрана	1



Начелник службе

  
Радош Вранић, дипл.инж.геод.



БРОЈ ЛИСТА НЕПОКРЕТНОСТИ: 12255

Катастарска општина: УЖИЦЕ

Број парцеле	Број Згр.	Пошес или улица и кућни број	Начин коришћења и катастарска класа	Површина ха а м <sup>2</sup>	Катастарски приход	Врста земљишта
10890/1	1	ЧЕТВРТОГ ПУКА	ЗЕМЉИШТЕ ПОД ЗГРАДОМ-ОБЈЕКТОМ	12		Градско грађевинско земљиште
	2	ЧЕТВРТОГ ПУКА	ЗЕМЉИШТЕ ПОД ЗГРАДОМ-ОБЈЕКТОМ	1 47 08		Градско грађевинско земљиште
	У К У П Н О :			1 47 20	0.00	

\* Напомена

Обим извода не морају бити обухваћени сви подаци листа непокретности.

10:01:21 09.10.2019

БРОЈ ЛИСТА НЕПОКРЕТНОСТИ: 12255

Катастарска општина: УЖИЦЕ

Презиме, име, име једног од родитеља, пребивалиште и адреса, односно назив, седиште и адреса	Врста права	Облик својине	Обим Удела
ГРАД УЖИЦЕ, УЖИЦЕ, ДИМИТРИЈА ТУЦОВИЋА 52 (МБ:07157983)	Својина	Јавна	1/1

\* Напомена

Обим извода не морају бити обухваћени сви подаци листа непокретности.

10:01:22 09.10.2019

БРОЈ ЛИСТА НЕПОКРЕТНОСТИ: 12255

Катастарска општина: УЖИЦЕ

Број парцеле	Бр. Зг.	Начин коришћења и назив објекта	Површ. Корисна Грађевинска	Број ешажа				Правни статус објекта	Адреса објекта Назив улице, насеље или пошес и кућни број	Носилац права на објекту		Врста права	Обит Удела
				ПО	ПР	СП	ПК			Презиме, име, име родитеља пребивалиште и адреса, односно назив седишта и адреса	Облик својине		
10890/1	2	Улица						Део објекта ита одобрење за градњу	ЧЕТВРОГ ПУКА	РЕПУБЛИКА СРБИЈА, БЕОГРАД, ГРАЧАНИЧКА 8 (МБ:17114450)	Својина Државна	1/1	
										ГРАД УЖИЦЕ, УЖИЦЕ, ДИМИТРИЈА ТУЦОВИЋА 52 (МБ:07157983)	Корисник	1/1	

\* Напомена:

Обит изводот не морају бити обухваћени сви подаци листа непокретности.

10:01:24 09.10.2019

БРОЈ ЛИСТА НЕПОКРЕТНОСТИ: 12255

Кашасџарска оџџина: УЖИЦЕ

Број парцеле	Број Згр.	Број Улаза	Број посеб. дела	Начин коришћења посебног дела објекта	Обис шереџа односно ограничења Врста шереџа, односно ограничења и подаци о лицу на које се шереџ односно ограничење односи	Датум уписа	Трајање
10890/1	2			Улица	ДЕО УЛИЦЕ У ПОВРШИНИ ОД 11663 М2 УРАЂЕН ПРЕ ПРОПИСА О ГРАДЊИ А ДЕО ОД 4792 М2 УРАЂЕН БЕЗ ДОЗВОЛЕ ЗА ГРАДЊУ.	28.04.2011	

\* Напомена:  
Обит изводот не морају бити обухваћени сви подаци листа непокретности.

10:01:25 09.10.2019



РЕПУБЛИКА СРБИЈА  
РЕПУБЛИЧКИ ГЕОДЕТСКИ ЗАВОД

Служба за катастар непокретности  
(назив унутрашње јединице)

У Ж И Ц Е

(седиште)

Број: 953-1/2019-1180

## КОПИЈА КАТАСТАРСКОГ ПЛАНА

КО УЖИЦЕ

Катастарска парцела број: 11109/2

Размера штампе 1:1000



Напомена:

Датум и време издавања  
09.10.2019. / 09:49



Овлашћено лице:

М.П.