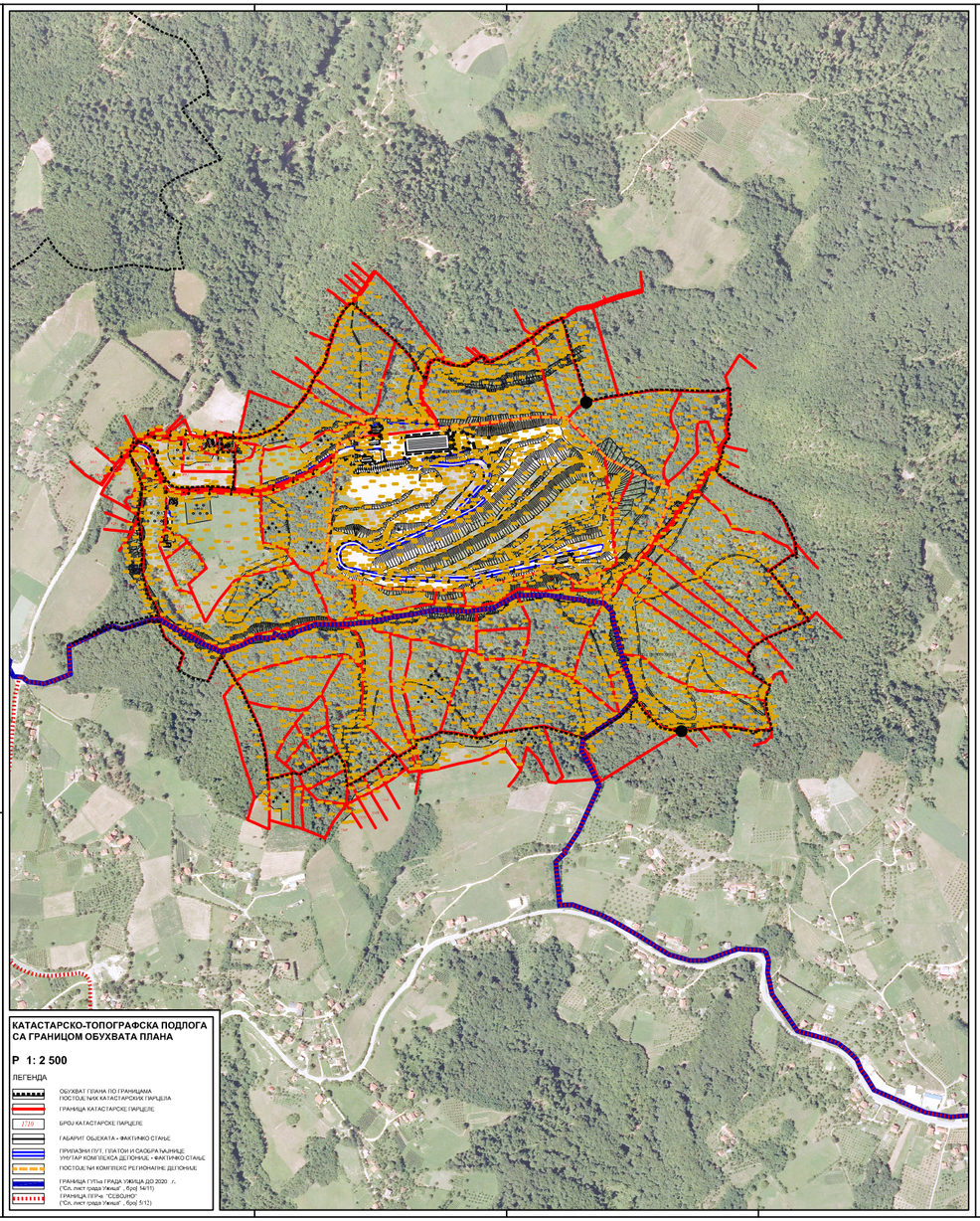

КАТАСТАРСКО-ТОПОГРАФСКА ПОДЛОГА СА ГРАНИЦОМ ОБУХВАТА ПЛАНА

Р 1: 2 500

ЛЕГЕНДА

- ОБУХВАТ ПЛАНА ПО ГРАНИЦАМА ПОСТОЈЕЋИХ КАТАСТАРСКИХ ПАРЦЕЛА
- ГРАНИЦА КАТАСТАРСКЕ ПАРЦЕЛЕ
- 1720 БРОЈ КАТАСТАРСКЕ ПАРЦЕЛЕ
- ГАБАРИТ ОБЈЕКАТА - ФАКТИЧКО СТАЊЕ
- ПРИПАДНИ ПУТ, ПЛАТОИ И САОБРАЋАЊИЦЕ УНУТАР КОМПЛЕКСА ДЕПОНИЈЕ - ФАКТИЧКО СТАЊЕ
- ПОСТОЈЕЋИ КОМПЛЕКС РЕГИОНАЛНЕ ДЕПОНИЈЕ
- ГРАНИЦА ГУПа ГРАДА УЖИЦА ДО 2020 г. ("Сл. лист града Ужица" , број 14/13)
- ГРАНИЦА ГУПа "СЕВОЈНО" ("Сл. лист града Ужица" , број 5/12)

ИЗВОД ИЗ ПРОСТОРНОГ ПЛАНА ГРАДА УЖИЦА: ПЛАН НАМЕНЕ ПРОСТОРА

Р 1: 25 000

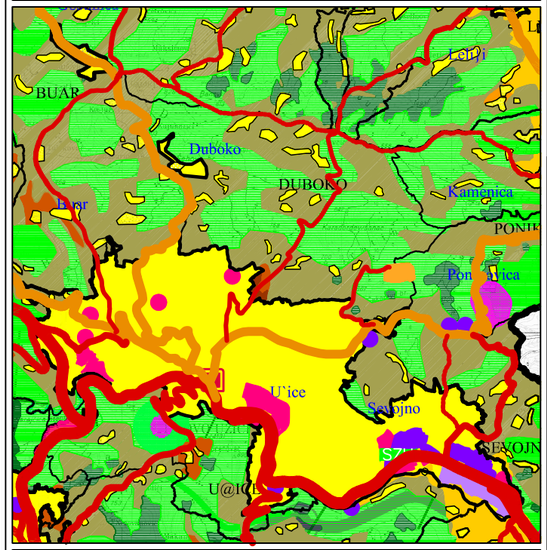

ИЗВОД ИЗ ПРОСТОРНОГ ПЛАНА ГРАДА УЖИЦА: ЕНЕРГЕТСКА, ВОДОПРИВРЕДНА И ТЕЛЕКОМУНИКАЦИОНА ИНФРАСТРУКТУРА

Р 1: 25 000

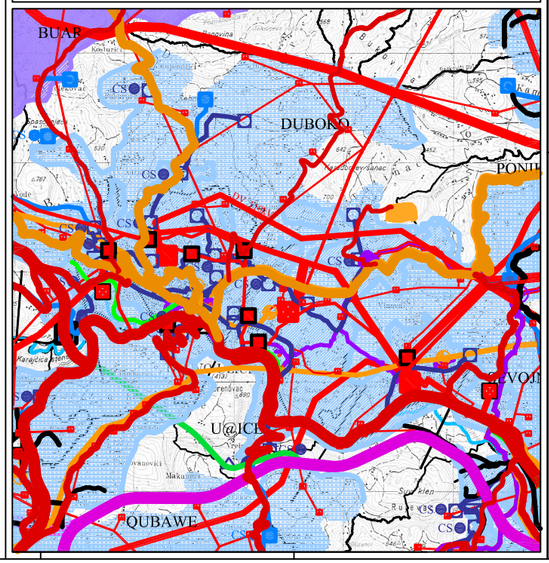

ЈП ДИРЕКЦИЈА ЗА ИЗГРАДЊУ УЖИЦЕ

ЛЕГЕНДА:

- ГРАНИЦА ТЕРИТОРИЈЕ ГРАДА УЖИЦА
- ГРАНИЦА ПРОСТОРНОГ ПЛАНА
- ГРАНИЦА КАТАСТАРСКЕ ОПШТИНЕ
- ГРАНИЦА НАСЕЉА

ШУМСКА ПОДЛОГА

- ШУМЕ У ДРЖАВНОМ ВЛАСНИШТВУ
- ШУМЕ У ПРИВАТНОМ ВЛАСНИШТВУ

ПОЉОПРИВРЕДНА ПОДЛОГА ЗЕМЉИШТЕ ПОГОДНО ЗА:

- ПОЉОПРИВРЕДНУ ПРОИЗВОДЊУ ДО 500 ЉУДИ (ратарство, повртарство)
- ПОЉОПРИВРЕДНУ ПРОИЗВОДЊУ ОД 500-1000 Љ. е. (ратарство)
- ПОЉОПРИВРЕДНУ ПРОИЗВОДЊУ ОД 1000-5000 Љ. е. (рибарство, воћарство и производња стоне хране, ратарство)
- ПОЉОПРИВРЕДНУ ПРОИЗВОДЊУ ОД 5000 Љ. е. (рибарство, воћарство и производња стоне хране)
- ЛИВАДЕ, ПАШЊАЦИ, ШУМЕ И ОСТАЛО

ВОДНА ПОДЛОГА

- РЕЧНИ ТОКОВИ

ГРАЂЕВИНСКО ЗЕМЉИШТЕ

- ГРАЂЕВИНСКО ЗЕМЉИШТЕ У ГРАЂЕВИНСКОМ ПОДРУЧЈУ НАСЕЉСКОГ МЕСТА (НАСЕЉА СРЕДЊЕГ ГАБАРИТА)
- ГРАЂЕВИНСКО ЗЕМЉИШТЕ ИЗВАН ГРАЂЕВИНСКОГ ПОДРУЧЈА НАСЕЉСКОГ МЕСТА (НАСЕЉА РЕТКЕ НАСЕЉЕНОСТИ И ПОРОДИЧНЕ ИЗГРАДЊЕ)
- ГРАЂЕВИНСКО ЗЕМЉИШТЕ ИЗВАН ГРАЂЕВИНСКОГ ПОДРУЧЈА НАСЕЉСКОГ МЕСТА (НАСЕЉА РЕТКЕ НАСЕЉЕНОСТИ И ПОРОДИЧНЕ ИЗГРАДЊЕ, ПЛАНИРАНО ПОСТОЈЕЋЕ МЕЊЕ)

- ПОСТОЈЕЋЕ ИНДУСТРИЈСКЕ ЗОНЕ
- ПЛАНИРАНЕ ИНДУСТРИЈСКЕ ЗОНЕ
- ИНДУСТРИЈСКИ ЛОКАЛИТЕТИ (до 5 ha)
- ПРИВРЕДНО-ПОСЛОВНА ЗОНА
- ПРИВРЕДНО-ПОСЛОВНИ ЛОКАЛИТЕТИ (ДО 5 ha)
- SZU ПЛАНИРАНА СЛОБОДНА ЗОНА УЖИЦЕ
- РЕГИОНАЛНА ДЕПОНИЈА "ДУБОКО"
- ТУРИСТИЧКО-СПОРТСКИ И СКИЈАШКИ КАПАЦИТЕТИ

ЕЛЕКТРОЕНЕРГЕТИКА - ПОСТОЈЕЋЕ

- ТРАНСФОРМАТИЦА 110/35 kV
- ТРАНСФОРМАТИЦА 35/10 kV
- ТРАНСФОРМАТИЦА 10/0,4 kV
- ДВ 220kV
- ДВ 110 kV
- ДВ 35 kV
- ДВ 10 kV НАПОН ВОД. 10 kV

ЕЛЕКТРОЕНЕРГЕТИКА - ПЛАНИРАНО

- ТС 110 / 35 / 10 kV
- ТС 35 / 10 kV
- ДВ 110 kV
- ДВ 35 kV
- ВОД 10 kV
- ПЛАНИРАНА ХИДРОЕЛЕКТРАНА

ВОДОПРИВРЕДА - ПОСТОЈЕЋЕ

- ПОСТОЈЕЋИ ШЕВОВОД
- ПОСТОЈЕЋИ РЕЗЕРВОАР
- ПОСТОЈЕЋА ЦРПНА СТАНИЦА

ВОДОПРИВРЕДА - ПЛАНИРАНО

- ПЛАНИРАНИ ШЕВОВОД
- ПЛАНИРАНИ РЕЗЕРВОАР
- ПЛАНИРАНА ЦРПНА СТАНИЦА
- ПОСТОЈЕЋА ЗОНА СНАБДЕВАЊА СА АКУМУЛАЦИЈЕ "ВРУТЦИ"
- ПЛАНИРАНА ЗОНА СНАБДЕВАЊА СА АКУМУЛАЦИЈЕ "ВРУТЦИ"
- ПЛАНИРАНЕ ЗОНЕ ВОДОСНАБДЕВАЊА

ЗОНА УЛИЦА И КОМПЛЕКСА ПОСЕБНЕ НАМЕНЕ

- I ЗОНА ЗАБРАЊЕНЕ ГРАЊЕ
- II ЗОНА ОГРАНИЧЕЊЕ И КОНТРОЛИСАНЕ ГРАЊЕ
- III ЗОНА ОЗБИЉНОСТИ
- IV ЗОНА КОНТРОЛИСАНЕ ГРАЊЕ

САОБРАЋАЈ

- ДРЖАВНИ ПУТ I РЕДА
- ДРЖАВНИ ПУТ II РЕДА
- ОПШТИНСКИ ПУТ I РЕДА
- ОПШТИНСКИ ПУТ II РЕДА - МАГИСТРАЛНИ ОПШТИНСКИ ПУТ
- ПЛАНИРАНО + ОБУВАЊЕ
- КРУЖНИ АУТОПУТ А-5 ДЕОНИЦА ПОВРШ.-ВРЕЦА - ГРАНИЦА СА РЕПУБЛИКОМ СРПОСКОМ

ТЕЛЕКОМУНИКАЦИЈЕ

- КОМУТИРАЛНИ КАБЛОВИ
- ОПТИЧКИ КАБЛОВИ
- САТЕЛИТСКИ КАБЛОВИ
- ДИГИТАЛНА ТЕЛЕФОНСКА ЦЕНТРАЛА
- АНАЛОГНА ТЕЛЕФОНСКА ЦЕНТРАЛА

ГАСИФИКАЦИЈА

- ГАСОВОД
- ГМРС

ОДВОЂЕЊЕ И ПРЕЧИШЋАВАЊЕ ОТПАДНИХ ВОДА -ПОСТОЈЕЋЕ

- ПОСТОЈЕЋИ ФЕКАЛНИ КОЛЕКТОР

ОДВОЂЕЊЕ И ПРЕЧИШЋАВАЊЕ ОТПАДНИХ ВОДА -ПЛАНИРАНО

- ПЛАНИРАНИ ФЕКАЛНИ КОЛЕКТОР
- ПЛАНИРАНА ФЕКАЛНА КАНАЛИЗАЦИЈА
- ПУМПНА СТАНИЦА

ГРАД УЖИЦЕ

ПЛАН ДЕТАЉНЕ РЕГУЛАЦИЈЕ "РЕГИОНАЛНА ДЕПОНИЈА ДУБОКО " У УЖИЦУ

0 100 200 500m

ИЗВОД ИЗ ПРОСТОРНОГ ПЛАНА ГРАДА УЖИЦА

НОСИЛАЦ ИЗРАДЕ ПЛАНА	РЕГИОНАЛНИ ЦЕНТАР ЗА УПРАВЉАЊЕ ОТПАДОМ ДОО "ДУБОКО" УЖИЦЕ
ОДГОВОРНИ ИЗРАДЕ ПЛАНА	ГРАДСКА УПРАВА ЗА УРБАНИЗАМ, ИЗГРАДЊУ И ИМОВИНСКО - ПРАВНЕ ПОСЛОВЕ
ДИРЕКТОР	ЈП"ДИРЕКЦИЈА ЗА ИЗГРАДЊУ" УЖИЦЕ ДИРЕКТОР НИКОЛА МАКСИМОВИЋ, дипл.инж.маш.
ОДГОВОРНИ ПРОЈЕКТАНТ	МИЛА АРСОВИЋ, дипл. пр. планер — БР. ЛИЦЕНЦЕ 201 0650 05

БР. ЛИСТА	ДАТУМ	РАЗМЕРА
2	ЈУН 2014. године	1 : 2 500