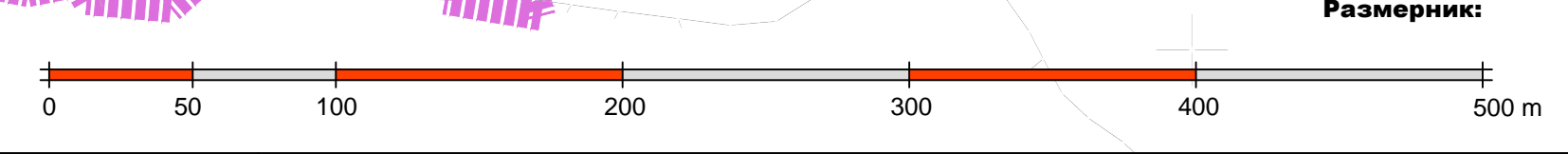
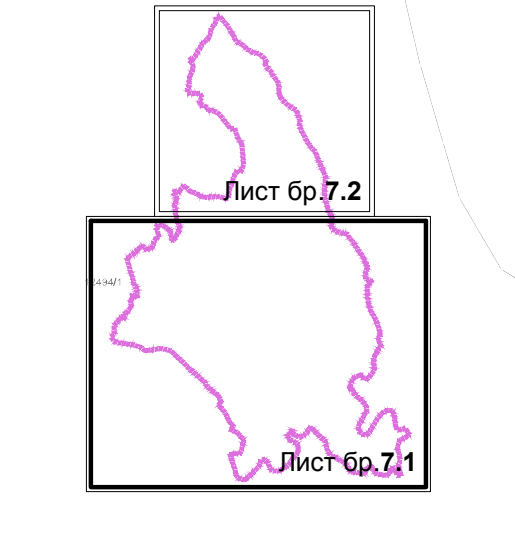
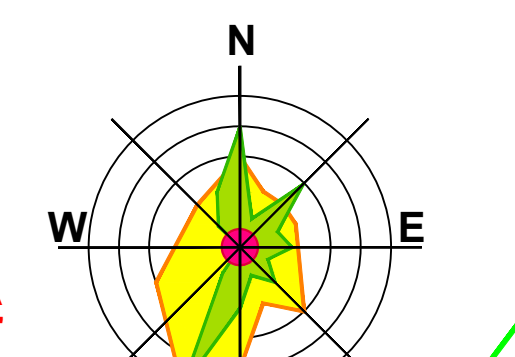


**ЛЕГЕНДА**

- ГРАНИЦЕ**
- Граница Плана генералне регулације
  - Граница катастарне општине
  - Граница грађевинског подручја
- САОБРАЋАЈНА ИНФРАСТРУКТУРА**
- Други саобраћај и саобраћајни објекти**
- Улица
  - Биклистична стаза
  - Пешачик
  - Пешачна стаза
  - Тунел
- Железнички саобраћај**
- Коридор магистр. желез. пруге Београд-Бар
  - Пруга у тунелу
  - Железнички виадукт
- ВОДОТОЦИ**
- Река
  - Регулисани поток
- ВОДОВОД**
- Постројење швабец: сливни вода из акумулације Вршци
  - Постројење водозна мрежа >= Ø100mm
  - Планирана водозна мрежа >= Ø100mm
  - Постројење за пречишћавање воде
  - Резервоар за воду
  - Црпна станица
  - Хидроенергетика
  - Противпожарни хидрант
  - Граница високе зоне
- ФЕКАЛНА КАНАЛИЗАЦИЈА**
- Постројење главни колектор фекалне канализације
  - Постројење главни колектор фекалне канализације за реконструкцију
  - Постројење фекална канализација
  - Планирана постављање главни колектор и главни секундарна мрежа фекалне канализације
  - Планирана црна станица: црна станица за пречишћавање у главни фекални колектор
- КИШНА КАНАЛИЗАЦИЈА**
- Планирани одвод кишне канализације
  - Планирани испуст кишне канализације
- ГАСОВОД**
- Дистрибутивна гасоводна мрежа из пројектне документације - Зона 1
- ЕЛЕКТРОЕНЕРГЕТСКА ИНФРАСТРУКТУРА**
- Постојеће стање**
- Постројење трансформација: 35/10 kV
  - Постројење трансформација: 100/4 kV
  - Постројење далековод: 35 kV
  - Постројење далековод или каблов: 10 kV
  - Постројење хидроенергетска и мала хидроенергетска
- Планирано стање**
- Планирана трансформација: 35/10 kV
  - Планирана трансформација: 100/4 kV
  - Постројење далековод: 35 kV за реконструкцију на достројени
  - Планирани далековод: 10 kV
  - Далековод или каблов: 10 kV за измештани
  - Планирана хидроенергетска и мала хидроенергетска
  - Заштитни коридор далекоида 35kV (15m)
- ТЕЛЕКОМУНИКАЦИОНА ИНФРАСТРУКТУРА**
- Постројење ТТ кабл
  - Планирани ТТ кабл
  - Оптика кабл
  - ТК канализација
  - Управљачки извод
  - ТТ стубови
  - Кабловски разводи
  - Планирани мултифункционални приступни чвор (MSAN)
  - Постројење база станица
  - Планирана база станица



Постројење: Постојеће стање, Планирано стање

Градско управљање за урбанизам, изградњу и инжињерско правно пословање Град Ужице

Образложени планови: "АРХИПЛАН" Д.О.О. ул. Кнеза Милоша Бр. 66 АРАНЂЕЛОВАЦ

Назив плана: **ПЛАН ГЕНЕРАЛНЕ РЕГУЛАЦИЈЕ "ТУРЦИЈА" У УЖИЦУ**

Назив листа: **СИНХРОН ПЛАН КОМУНАЛНЕ ИНФРАСТРУКТУРЕ**

Уровњеница израде: одговорни урбаниста: дипл. инж. арх. Драгана Бица (200001503)

Размерница: 1:2500

Лист бр.: 7.1

Датум: април, 2012 год.