

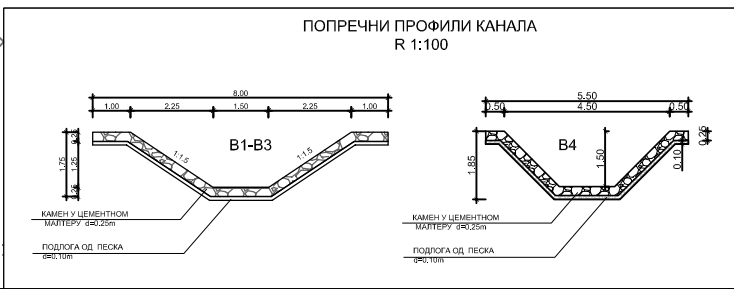















Пројектна организација:  ИНСТИТУТ ЗА ПУТЕВЕ А.Д. - БЕОГРАД ЗАВОД ЗА ПРОЈЕКТОВАЊЕ "ТРАСА" ОДЕЉЕЊЕ ЗА ПРОЈЕКТОВАЊЕ МОСТОВА И КОНСТРУКЦИЈА		Инвеститор:  ЈАВНО ПРЕДУЗЕЋЕ ПУТЕВИ СРБИЈЕ	
Одговорни урбаниста: Јелена Стојков, дија. бр. лиценце: 200 0041 03		ПЛАН ДЕТАЉНЕ РЕГУЛАЦИЈЕ ЗА ТУНЕЛ ИСПОД ПРЕВОЈА КАДИЊАЧА НА ДЕОНИЦИ ДРЖАВНОГ ПУТА ДУБ-ДУБЦИ	
Председник скупштине: Бранислав Митровић		Цртеж: ХИДРОТЕХНИЧКА МРЕЖА И ОБЈЕКТИ	
Сарадници: Драгослав Павловић, дипл.гидро.инж.интер. Бошко Јокићковић, дипл.гидро.инж.интер. Ненад Крчум, дипл.гидро.инж.интер. Мирослав Зеленбаба, дипл.инж.интер. Јована Муњас, дипл.гидро.инж.интер. Јован Уршевић, дипл.инж.интер.		Техн. број: 17-8057-ПДР	
		Размера: 1:2500	Датум: 2018.
		Број листа: 7	



ЛЕГЕНДА:		ВОДОПРИВРЕДА		ХИДРО МРЕЖА	
	Граница Плана		Водотоци		Сабирни колектор Ø 500
	Граница и број Катастарске парцеле		Цевасти пропуст		Дренажа
	Регулациона линија				Подземни резервоар воде
	Грађевинска линија				
	Подземна грађевинска линија				
	Тунел				
	Мост				