



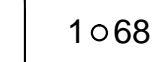






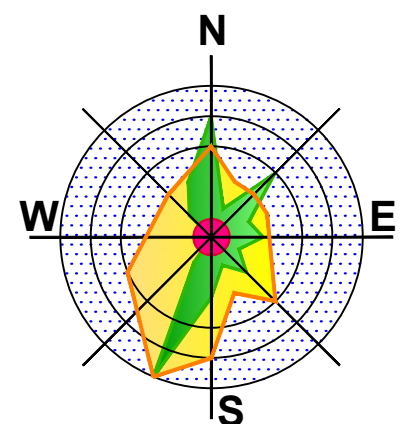



## ЛЕГЕНДА

-  ГРАНИЦА ПЛАНА ДЕТАЉНЕ РЕГУЛАЦИЈЕ
-  НОВЕ ДЕТАЉНЕ ТАЧКЕ, које дефинишу границу плана, заједно са постојећим детаљним тачкама
-  ПОСТОЈЕЋА МЕЂНА ЛИНИЈА
-  ПОСТОЈЕЋЕ ДЕТАЉНЕ ТАЧКЕ
-  НОВЕ ДЕТАЉНЕ ТАЧКЕ
-  РЕГУЛАЦИОНА ЛИНИЈА
-  ГРАЂЕВИНСКА ЛИНИЈА
-  ДЕТАЉНЕ ТАЧКЕ КОЈЕ ДЕФИНИШУ ЗОНУ ГРАДЊЕ ПРАВОСЛАВНОГ ХРАМА
-  САОБРАЋАЈНИЦА
-  ОСОВИНА САОБРАЋАЈНИЦЕ И БИЦИКЛИСТИЧКЕ СТАЗЕ
-  БИЦИКЛИСТИЧКА СТАЗА



КООРДИНАТЕ ДЕТАЉНИХ ТАЧКА КОЈЕ ДЕФИНИШУ ЗОНУ ГРАДЊЕ ПРАВОСЛАВНОГ ХРАМА

Тачка ред.бр.	X	Y	Тачка ред.бр.	X	Y
1	7 407 009,34	4 857 388,82	14	7 407 042,83	4 857 387,99
2	7 407 019,42	4 857 373,22	15	7 407 043,94	4 857 389,18
3	7 407 028,41	4 857 377,54	16	7 407 045,00	4 857 390,41
4	7 407 029,86	4 857 378,26	17	7 407 046,04	4 857 391,67
5	7 407 031,29	4 857 379,04	18	7 407 047,02	4 857 392,96
6	7 407 032,70	4 857 379,86	19	7 407 047,96	4 857 394,29
7	7 407 034,07	4 857 380,73	20	7 407 048,86	4 857 395,65
8	7 407 035,43	4 857 381,64	21	7 407 049,72	4 857 397,04
9	7 407 036,74	4 857 382,60	22	7 407 052,18	4 857 401,18
10	7 407 038,03	4 857 383,59	23	7 407 047,04	4 857 401,41
11	7 407 039,28	4 857 384,63	24	7 407 028,90	4 857 398,69
12	7 407 040,50	4 857 385,71	25	7 407 016,76	4 857 393,61
13	7 407 041,69	4 857 386,83			

Носилац израде плана: <b>Градска управа за урбанизам, изградњу и имовинско - правне послове</b> Града Ужице	Наручилац израде плана: <b>ГРАД УЖИЦЕ</b> 
Обрађивач плана: <b>"АРХИПЛАН" Д.О.О.</b> ул.Кнеза Михаила бр.66 АРАНЂЕЛОВАЦ	
Назив плана: <b>ПЛАН ДЕТАЉНЕ РЕГУЛАЦИЈЕ "МЕЂАЈ" у УЖИЦУ</b>	
Назив листа: <b>Правила грађења и регулације</b>	Размера: 1:500    Лист број: <b>5</b> Датум: <b>март, 2013. године</b>
Руководилац израде: <b>одговорни урбаниста: дипл.инж.арх. Драгана Бига (200001503)</b>	