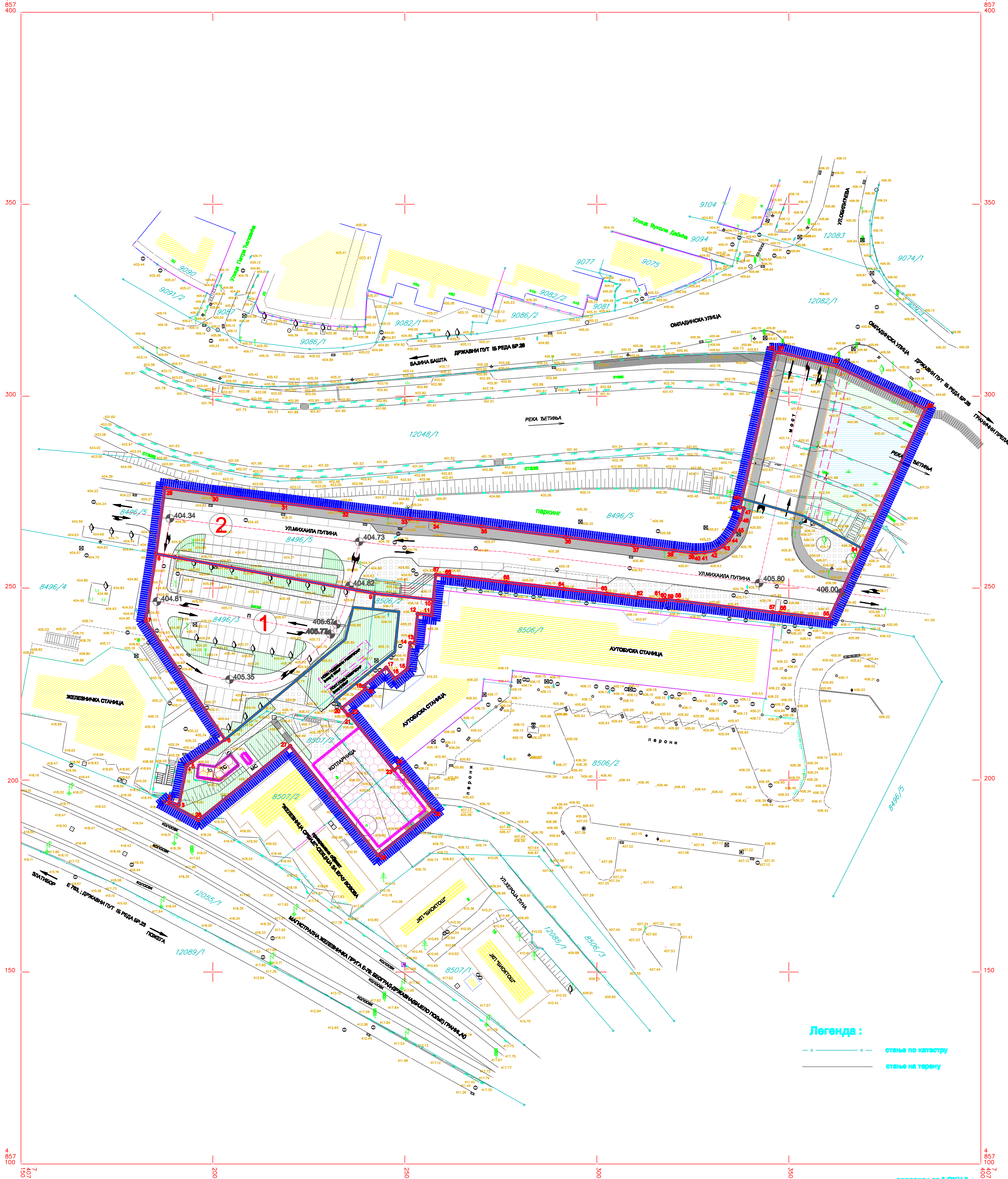


РЕПУБЛИКА СРБИЈА
ГРАД УЖИЦЕ
К.О.Ужице

КАТАСТАРСКО ТОПОГРАФСКИ ПЛАН
за подручје обухваћено ПДР "Котларница на Међају"

ЕБ.БР. 60/16



КООРДИНАТЕ ПРЕЛОМНИХ ТАЧАКА ГРАНИЦЕ ЗОНЕ 1

- X 7407188.2800 Y 4857194.0100
- X 7407188.7100 Y 4857194.3800
- X 7407191.1300 Y 4857185.5100
- X 7407193.2000 Y 4857203.8500
- X 7407194.5200 Y 4857204.7000
- X 7407203.1300 Y 4857210.5400
- X 7407182.2000 Y 4857241.8500
- X 7407185.2200 Y 4857258.9400
- X 7407242.0900 Y 4857245.0200
- X 7407287.3494 Y 4857247.0016
- X 7407286.5259 Y 4857243.0082
- X 7407283.3200 Y 4857243.3000
- X 7407282.4900 Y 4857238.9800
- X 7407281.3800 Y 4857238.7200
- X 7407280.8900 Y 4857228.3900
- X 7407247.4293 Y 4857228.4727
- X 7407246.1603 Y 4857228.3235
- X 7407238.1600 Y 4857224.4400
- X 7407238.7300 Y 4857223.2700
- X 7407233.8110 Y 4857218.7940
- X 7407236.2002 Y 4857216.8674
- X 7407236.9400 Y 4857211.1300
- X 7407247.2087 Y 4857202.5889
- X 7407248.3349 Y 4857203.4943
- X 7407267.4889 Y 4857185.0790
- X 7407242.8705 Y 4857180.4487
- X 7407220.1389 Y 4857208.9033
- X 7407198.2520 Y 4857188.5882

КООРДИНАТЕ ПРЕЛОМНИХ ТАЧАКА ГРАНИЦЕ ЗОНЕ 2

- X 7407185.2200 Y 4857258.9400
- X 7407187.5006 Y 4857278.0555
- X 7407189.8500 Y 4857274.4100
- X 7407218.3102 Y 4857272.1200
- X 7407253.1500 Y 4857270.2600
- X 7407281.2700 Y 4857288.1100
- X 7407287.8400 Y 4857287.5800
- X 7407289.8400 Y 4857286.0400
- X 7407291.7500 Y 4857283.3100
- X 7407308.5000 Y 4857281.0800
- X 7407320.1000 Y 4857286.7900
- X 7407324.7500 Y 4857286.2300
- X 7407326.7500 Y 4857285.2100
- X 7407327.9800 Y 4857286.2700
- X 7407330.7200 Y 4857286.7300
- X 7407332.8200 Y 4857286.8900
- X 7407334.3600 Y 4857282.5000
- X 7407335.9200 Y 4857284.7700
- X 7407337.3700 Y 4857287.8600
- X 7407338.2800 Y 4857270.7900
- X 7407337.2901 Y 4857271.0848
- X 7407337.7988 Y 4857273.1913
- X 7407346.4481 Y 4857311.3800
- X 7407347.7100 Y 4857311.4100
- X 7407362.9300 Y 4857307.7900
- X 7407365.5700 Y 4857288.9800
- X 7407368.8576 Y 4857286.4013
- X 7407369.9200 Y 4857243.9500
- X 7407347.5700 Y 4857243.5700
- X 7407345.3378 Y 4857243.7783
- X 7407321.0900 Y 4857246.7400
- X 7407317.8158 Y 4857247.0738
- X 7407317.2202 Y 4857246.5037
- X 7407316.3600 Y 4857246.9000
- X 7407310.3300 Y 4857247.8000
- X 7407302.4300 Y 4857248.8800
- X 7407291.3300 Y 4857248.9400
- X 7407278.4200 Y 4857251.5300
- X 7407281.6200 Y 4857253.1900
- X 7407288.0517 Y 4857253.4916
- X 7407287.3494 Y 4857247.0016
- X 7407242.0900 Y 4857248.0200

ЛЕГЕНДА

- ГРАНИЦА ПЛАНА ДЕТАЉНЕ РЕГУЛАЦИЈЕ (истовремено и граница грађевинског подручја)
- ГРАНИЦА ПДР "УЖИЦЕ-ЦЕНТРАЛНИ ДЕО" I ФАЗА
- ГРАНИЦА КАТАСТАРСКЕ ПАРЦЕЛЕ
- ГРАНИЦА БЛОКОВА
- ГРАНИЦА ГРАЂЕВИНСКИХ ПАРЦЕЛА (регулациона линија)
- РЕГУЛАЦИОНА ЛИНИЈА
- ГРАЂЕВИНСКА ЛИНИЈА
- БРОЈ КАТАСТАРСКЕ ПАРЦЕЛЕ
- ДЕТАЉНЕ ТАЧКЕ КОЈЕ ДЕФИНИШУ ГРАНИЦУ БЛОКОВА
- БРОЈ БЛОКА

ГРАЂЕВИНСКО ЗЕМЉИШТЕ

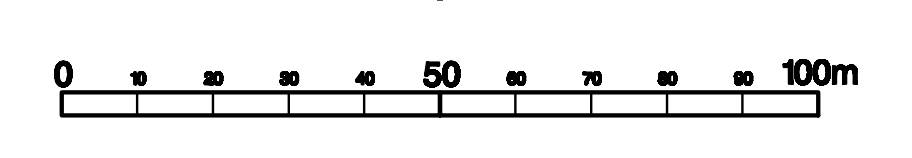
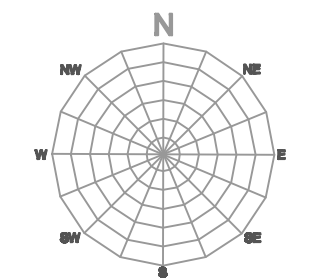
- ГРАЂЕВИНСКО ЗЕМЉИШТЕ ЈАВНИХ НАМЕНА
- САОБРАЋАЈНЕ ПОВРШИНЕ И ОБЈЕКТИ
- САОБРАЋАЈНИЦА III РЕДА (површина коловоза)
 - ПЕШАЧКЕ ПОВРШИНЕ (тротоар)
 - УРЕЂЕНЕ ПЕШАЧКЕ ПОВРШИНЕ
 - П ПАРКИНГ
 - УПРАВНО ПАРКИРАЊЕ
 - ПОДУЖНО ПАРКИРАЊЕ
 - КОПСКО-ПЕШАЧКИ МОСТ
- ЈАВНО ЗЕЛЕНИЛО
- БЛОКОВСКО ЗЕЛЕНИЛО
- ПОВРШИНЕ И ОБЈЕКТИ КОМУНАЛНЕ ИНФРАСТРУКТУРЕ
- ЕЛЕКТРОЕНЕРГЕТСКА ИНФРАСТРУКТУРА (ТС, МРС)
 - ТОЛОВОДНА ИНФРАСТРУКТУРА (КОТЛАРНИЦА)
 - ОРИЕНТАЦИОНИ ПОЛОЖАЈ РЕЗЕРВОАРА ЗА МАЗУТ (постојећи и нови)
 - ИНФРАСТРУКТУРНИ МОСТ (ориентациони положај)

ВОДНО ЗЕМЉИШТЕ

- РЕГУЛИСАНО МИНОР КОРИТО РЕКЕ
- ЗЕЛЕНЕ РЕКРЕАТИВНЕ ПОВРШИНЕ
- У РЕГУЛИСАНОМ КОРИТУ РЕКЕ



ПЛАН ДЕТАЉНЕ РЕГУЛАЦИЈЕ
"КОТЛАРНИЦА НА МЕЂАЈУ"



ГРАДНИ ГРИФ	
КАРТА ПОДЕЛЕ НА КАРАКТЕРИСТИЧНЕ ЦЕЛИНЕ И ЗОНЕ (БЛОКОВЕ)	
ОПШТИНСКО ТЕХНИЧКО ДОКУМЕНТ СКУПШТИНА ГРАДА УЖИЦЕ	ГРЕДСКИМ СКУПШТИНЕ ГРАДА ДИРЕКТОР РАДИША МАРКОВИЋ
НАРЧНИЦА ИЗРАДЕ ПЛАНА ЈКП "ГРАДСКА ТОПЛАНА УЖИЦЕ" УЖИЦЕ	
ПРОЈЕКАТ ИЗРАДЕ ПЛАНА ГРАДСКА УПРАВА ЗА УРБАНИЗАМ, ИЗГРАДЊУ И ИМОВИНСКО-ПРАВНЕ ПОСЛОВЕ	ДИРЕКТОР
ОБРАЗЛОЖИ ПЛАНА ДИРЕКЦИЈА ЗА ИЗГРАДЊУ УЖИЦЕ 1-4, ТЕЛ. 031-911-411, ФАКС: 031-911-411	ДИРЕКТОР НИКОЛА МАКСИМОВИЋ
РИСОВАНИЦА ИЗРАДЕ ПЛАНА ОПШТИНСКО ТЕХНИЧКО ДОКУМЕНТ ЛИСТ БРОЈ 001/187-03	
ОБРАДА ДИРЕКТОР: ЉИЉАНА ГЛИШИЋ ЈЕВЂОВИЋ ДИРЕКТОР ЗА УРБАНИЗАМ: ДИРЕКТОР: ЈАГОДА БАЈИЋ ДИРЕКТОР: ИВАНА МАРКОВИЋ	ДАТУМ ДЕЦЕМБАР 2016 РАМЕРА P 1:000 ЛИСТ БРОЈ 5