








Пројектна организација:  ИНСТИТУТ ЗА ПУТЕВЕ А.Д. - БЕОГРАД ЗАВОД ЗА ПРОЈЕКТОВАЊЕ "ТРАСА" ОДЕЉЕЊЕ ЗА ПРОЈЕКТОВАЊЕ МОСТОВА И КОНСТРУКЦИЈА		Инвеститор:  ЈАВНО ПРЕДУЗЕЊЕ ПУТЕВИ СРБИЈЕ	
Одговорни урбаниста: Јелена Стојков, дија. бр. лиценце: 200 0041 03		ПЛАН ДЕТАЉНЕ РЕГУЛАЦИЈЕ ЗА ТУНЕЛ ИСПОД ПРЕВОЈА КАДИЊАЧА НА ДЕОНИЦИ ДРЖАВНОГ ПУТА ДУБ-ДУБЦИ	
Председник скупштине: Бранислав Митровић		Цртеж: ПЛАН ГРАЂЕВИНСКИХ ПАРЦЕЛА СА СМЕРНИЦАМА ЗА СПРОВОЂЕЊЕ	
Сарадници: Драгослав Павловић, дипл.гросгл.планер Бошко Јокимовић, дипл.гросгл.планер Ненад Крчум, дипл.гросгл.планер Мирослав Зеленбаба, дипл.инж.грађ. Јована Муњас, дипл.гросгл.планер Јован Уршевић, дипл.инж.арх.		Техн. број: 17-8057-ПДР	Датум: 2018.
		Размера: 1:2500	Број листа: 5

ЛЕГЕНДА:

	Граница Плана
	Граница и број Катастарске парцеле
	Граница грађевинске парцеле површине јавне намене
	Ознака грађевинске парцеле површине јавне намене
	Тунел