








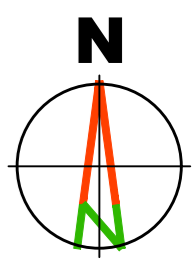


### ЛЕГЕНДА

-  Граница Плана генералне регулације "Бела Земља"
  -  Граница катастарских општина
  -  Граница Измене и допуне Плана генералне регулације "Бела Земља"
  -  Планирано грађевинско подручје Измене и допуне Плана генералне регулације "Бела Земља"
- ФУНКЦИОНАЛНИ РАНГ САОБРАЋАЈНИЦА**
-  Државни пут
  -  Општински пут
  -  Градска саобраћајница I реда
  -  Сабирна саобраћајница
  -  Приступна саобраћајница



Наручила и носилац израде плана:  
**ГРАД УЖИЦЕ**  
 Градска управа за урбанизам, изградњу и имовинско правне послове  
 ул.Димитрија Туцовића бр. 52, 31 000 Ужице

Обрађивач плана:  
**"АРХИПЛАН" Д.О.О.**  
 ул.Кнеза Михаила бр.66  
**АРАНЂЕЛОВАЦ**



Назив плана:  
**Измене и допуне  
 ПЛАНА ГЕНЕРАЛНЕ РЕГУЛАЦИЈЕ "Бела Земља" у Ужицу**

Назив листа: **Функционални ранг саобраћајне инфраструктуре**      **Размера: 1: 2500**      **Лист број: 4.**  
**Датум: април, 2019.год.**

Руководилац израде:  
**одговорни урбаниста: дипл.инж.арх. Драгана Бига (ИКС 200 0015 03)**