










Проектна organizacija:  <b>ИНСТИТУТ ЗА ПУТЕВЕ А.Д. - БЕОГРАД</b> ЗАВОД ЗА ПРОЈЕКТОВАЊЕ "ТРАСА" ОДЕЉЕЊЕ ЗА ПРОЈЕКТОВАЊЕ МОСТОВА И КОНСТРУКЦИЈА		Инвеститор:  <b>ЈАВНО ПРЕДУЗЕЋЕ</b> <b>ПУТЕВИ СРБИЈЕ</b>	
Одговорни урбаниста: Јелена Стојков, дија. бр. лиценце: 200 0041 03		<b>ПЛАН ДЕТАЉНЕ РЕГУЛАЦИЈЕ</b> <b>ЗА ТУНЕЛ ИСПОД ПРЕВОЈА КАДЊАЧА НА ДЕОНИЦИ</b> <b>ДРЖАВНОГ ПУТА ДУБ-ДУБЦИ</b>	
Председник скупштине: Бранислав Митровић		Цртеж: РЕГУЛАЦИОНО - НИВЕЛАЦИОНИ ПЛАН СА АНАЛИТИЧКО-ГЕОДЕТСКИМ ЕЛЕМЕНТИМА ЗА ОБЕЛЕЖАВАЊЕ	
Сарадници: Драгослав Павловић, дипл.гросгл.планер Бошко Јокимовић, дипл.гросгл.планер Ненад Крчум, дипл.гросгл.планер Мирослав Зеленбаба, дипл.инж.грађ. Јована Муњас, дипл.гросгл.планер Јован Уршевић, дипл.инж.арх.		Техн. број: 17-8057-ПДР	Датум: 2018.
		Размера: 1:2500	Број листа: <b>4</b>

**ЛЕГЕНДА:**

	Граница Плана		Мост
	Граница и број Катастарске парцеле		
	Регулациона линија		
	Грађевинска линија		
	Подземна грађевинска линија		
	Тунел		