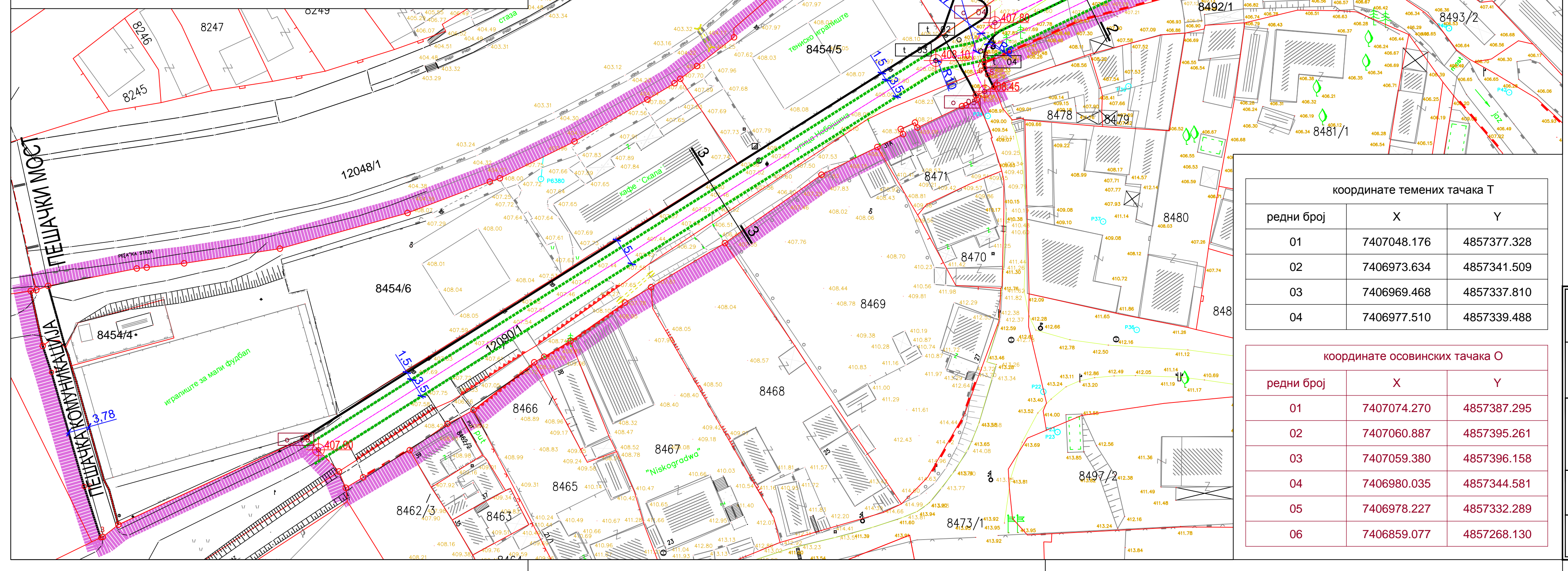
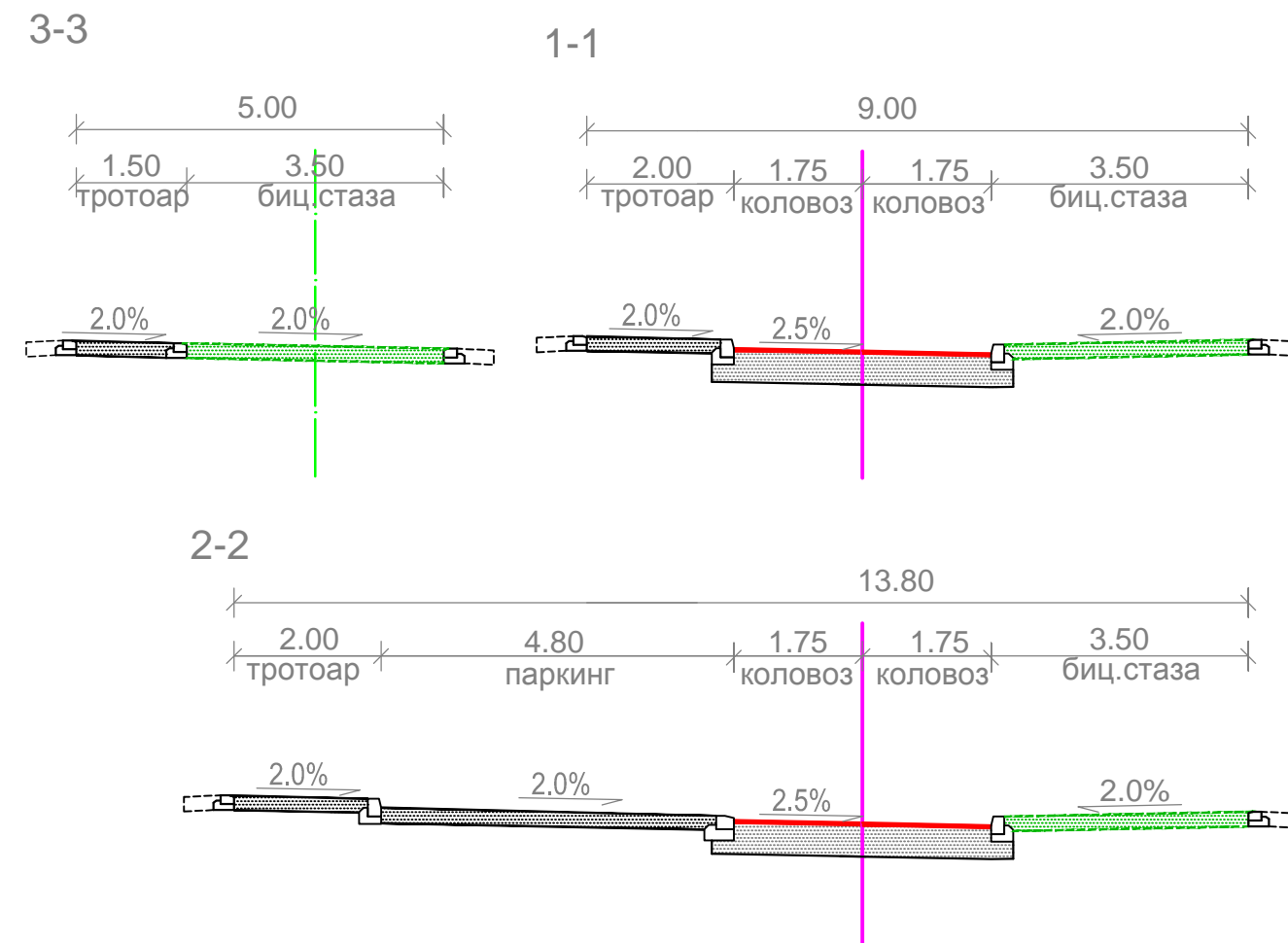
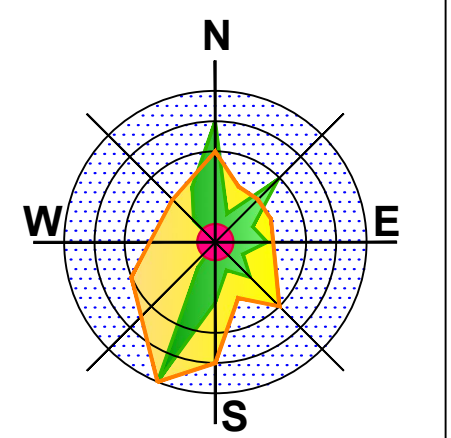


КАРАКТЕРИСТИЧНИ ПОПРЕЧНИ ПРОФИЛИ Р: 1:100



ЛЕГЕНДА

- ГРАНИЦА ПЛАНА ДЕТАЉНЕ РЕГУЛАЦИЈЕ
- ГРАНИЦА КАТАСТАРСКИХ ПАРЦЕЛА
- НОВЕ ДЕТАЉНЕ ТАЧКЕ, које дефинишу границу плана, заједно са постојећим детаљним тачкама
- ПОСТОЈЕЋЕ ДЕТАЉНЕ ТАЧКЕ
- ОСОВИНА САОБРАЋАЈНИЦЕ И БИЦИКЛИСТИЧКЕ СТАЗЕ
- ИВИЦА КОЛОВОЗА - ивичњак 18/24 висине + 12cm
- БИЦИКЛИСТИЧКА СТАЗА
- НИВЕЛАЦИОНИ ЕЛЕМЕНТИ
- ТЕМЕНЕ ТАЧКЕ
- ОСОВИНСКЕ ТАЧКЕ



координате темених тачака Т		
редни број	X	Y
01	7407048.176	4857377.328
02	7406973.634	4857341.509
03	7406969.468	4857337.810
04	7406977.510	4857339.488

координате осовинских тачака О		
редни број	X	Y
01	7407074.270	4857387.295
02	7407060.887	4857395.261
03	7407059.380	4857396.158
04	7406980.035	4857344.581
05	7406978.227	4857332.289
06	7406859.077	4857268.130

Носилац израде плана: Градска управа за урбанизам, изградњу и имовинско - правне послове Града Ужице	Наручилац израде плана: ГРАД УЖИЦЕ	
Обрађивач плана: "АРХИПЛАН" Д.О.О. ул.Кнеза Михаила бр.66 АРАНЂЕЛОВАЦ		
Назив плана: ПЛАН ДЕТАЉНЕ РЕГУЛАЦИЈЕ "МЕЂАЈ" у УЖИЦУ		
Назив листа: План саобраћајница са регулационим и нивелационим елементима	Размера: 1:500	Лист број: 3
Руководилац израде: одговорни урбаниста: дипл.инж.арх. Драгана Бига (200001503)	Датум: март, 2013. године	