











Пројектна организација:  <b>ИНСТИТУТ ЗА ПУТЕВЕ А.Д. - БЕОГРАД</b> ЗАВОД ЗА ПРОЈЕКТОВАЊЕ "ТРАСА" ОДЕЉЕЊЕ ЗА ПРОЈЕКТОВАЊЕ МОСТОВА И КОНСТРУКЦИЈА	Инвеститор:  <b>ЈАВНО ПРЕДУЗЕЊЕ</b> <b>ПУТЕВИ СРБИЈЕ</b>		
Одговорни урбаниста: Јелена Стојков, дип. бр. лиценце: 200 0041 03 Председник скупштине: Бранислав Митровић	<b>ПЛАН ДЕТАЉНЕ РЕГУЛАЦИЈЕ</b> <b>ЗА ТУНЕЛ ИСПОД ПРЕВОЈА КАДИЊАЧА НА ДЕОНИЦИ</b> <b>ДРЖАВНОГ ПУТА ДУБ-ДУБЦИ</b>		
Сарадници: Драгослав Павловић, дипл. прот. планер Бошко Јоксимовић, дипл. прот. планер Ненад Крчум, дипл. прот. планер Мирослав Зеленаба, дипл. инж. грађ. Јована Муњас, дипл. прот. планер Јован Урошевић, дипл. инж. арх.	Цртеж: <b>ПЛАНИРАНА НАМЕНА ПОВРШИНА</b>		
Техн. број: 17-8057-ПДР	Размера: 1:2500	Датум: 2018.	Број листа: <b>3</b>

<b>ЛЕГЕНДА:</b>  Граница Плана  Граница и број Катастарске парцеле  Регулациона линија <b>ЗОНЕ ЗАШТИТЕ</b>  Спомен комплекс "Кадињача"	<b>ПОВРШИНЕ ЈАВНИХ НАМЕНА:</b>  Саобраћајне површине  Подземни коридор тунела (*)  Мост  Водотоци (*) Земљиште на површини остаје у постојећем режиму коришћења
---	--