












### ЛЕГЕНДА

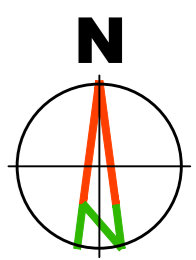
-  Граница Плана генералне регулације "Бела Земља"
-  Граница катастарских општина
-  Граница Измене и допуне Плана генералне регулације "Бела Земља"
-  Планирано грађевинско подручје Измене и допуне Плана генералне регулације "Бела Земља"

### ПОСТОЈЕЋА НАМЕНА ПОВРШИНА ПОВРШИНЕ ЈАВНЕ НАМЕНЕ

-  Саобраћајна инфраструктура - државни пут
-  Траса државног пута - преклоп ДП ИБ реда број 23 и ДП ИБ реда број 28
-  Саобраћајна инфраструктура - мрежа насељских улица

### ПОВРШИНЕ ОСТАЛЕ НАМЕНЕ

-  Породично становање
-  Верски објекат
-  Комерцијалне делатности
-  Неизграђено земљиште



Наручила и носилац израде плана:  
**ГРАД УЖИЦЕ**  
 Градска управа за урбанизам, изградњу и имовинско правне послове  
 ул. Димитрија Туцовића бр. 52, 31 000 Ужице

Обрађивач плана:  
**"АРХИПЛАН" Д.О.О.**  
 ул. Кнеза Михаила бр. 66  
 АРАНЂЕЛОВАЦ



Назив плана:  
**Измене и допуне ПЛАНА ГЕНЕРАЛНЕ РЕГУЛАЦИЈЕ "Бела Земља" у Ужицу**

Назив листа: Постојећа функционална организација простора у обухвату плана, са претежном постојећом наменом у грађевинском подручју	Размера: 1: 2500	Лист број: 2.
Руководилац израде: одговорни урбаниста: дипл. инж. арх. Драгана Бига (ИКС 200 0015 03)	Датум: април, 2019. год.	