












Пројектна организација:  ИНСТИТУТ ЗА ПУТЕВЕ А.Д. - БЕОГРАД ЗАВОД ЗА ПРОЈЕКТОВАЊЕ "ТРАСА" ОДЕЉЕЊЕ ЗА ПРОЈЕКТОВАЊЕ МОСТОВА И КОНСТРУКЦИЈА	Инвеститор:  ЈАВНО ПРЕДУЗЕЊЕ ПУТЕВИ СРБИЈЕ
Одговорни урбаниста: Јелена Стојков, дип. бр. лиценце: 200 0041 03	ПЛАН ДЕТАЉНЕ РЕГУЛАЦИЈЕ ЗА ТУНЕЛ ИСПОД ПРЕВОЈА КАДИЉАЧА НА ДЕОНИЦИ ДРЖАВНОГ ПУТА ДУБ-ДУБЦИ
Председник скупштине: Бранислав Митровић	Цртеж: ПОСТОЈЕЋА НАМЕНА ПОВРШИНА
Сарадници: Драгослав Павловић, дипл. прост. планер Бошко Јоксиминовић, допл. прост. планер Ненад Крчум, дипл. прост. планер Мирослав Зеленабаба, дипл. линк. грађ. Јована Муњас, дипл. прост. планер Јован Урошевић, дипл. линк. арх.	Техн. број: 17-8057-ПДР Размера: 1:2500 Датум: 2018. Број листа: 2

ЛЕГЕНДА:  Граница Плана  Граница и број Катастарске парцеле ПОВРШИНЕ ЈАВНИХ НАМЕНА:  Државни пут IБ реда број 28  Некатегорисани путеви  Водотоци	ПОВРШИНЕ ОСТАЛИХ НАМЕНА:  Пољопривредне површине  Шуме  изграђено земљиште  подземна деоница
--	---