



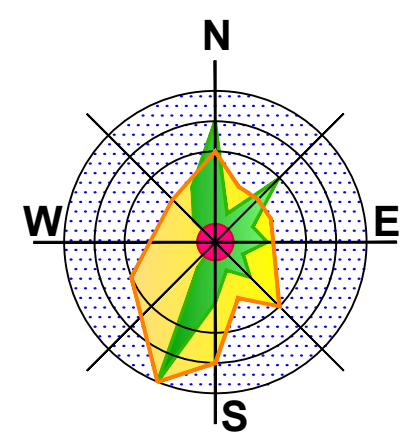




ЛЕГЕНДА

-  ГРАНИЦА ПЛАНА ДЕТАЉНЕ РЕГУЛАЦИЈЕ
-  ГРАНИЦА КАТАСТАРСКИХ ПАРЦЕЛА
-  ПОСТОЈЕЋЕ ДЕТАЉНЕ ТАЧКЕ
-  НОВЕ ДЕТАЉНЕ ТАЧКЕ, које дефинишу границу плана, заједно са постојећим детаљним тачкама



Носилац израде плана: Градска управа за урбанизам, изградњу и имовинско - правне послове Града Ужице	Наручилац израде плана: ГРАД УЖИЦЕ 
Обрађивач плана: "АРХИПЛАН" Д.О.О. ул.Кнеза Михаила бр.66 АРАНЂЕЛОВАЦ 	
Назив плана: ПЛАН ДЕТАЉНЕ РЕГУЛАЦИЈЕ "МЕЂАЈ" у УЖИЦУ	
Назив листа: Катастарско - топографски план са границом обухвата плана	Размера: 1:500 Лист број: 1
Руководилац израде: одговорни урбаниста: дипл.инж.арх. Драгана Бига (200001503)	
Датум: март, 2013. године	