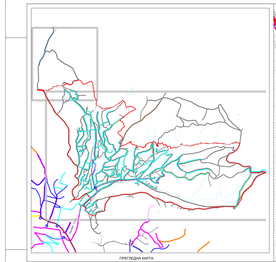

ПРЕГЛЕДНА КАРТА

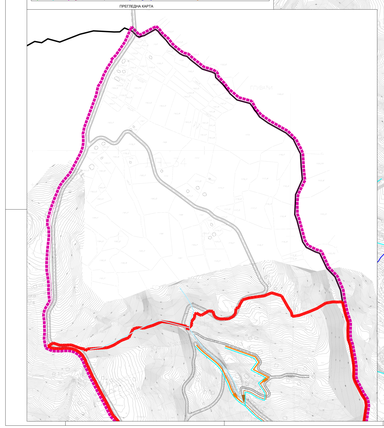

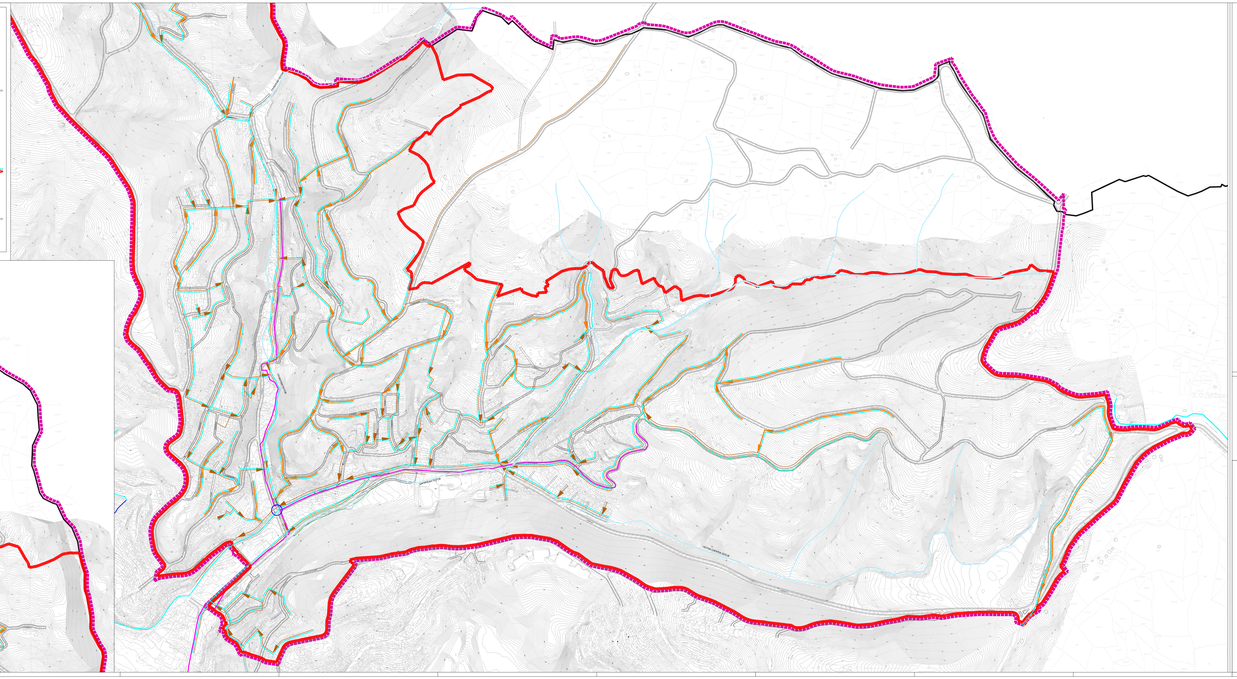

ЛЕГЕНДА

ГРАНИЦА ПЛАНА

ГРАНИЦЕ ПЛАНИРАНОГ ГРАЂЕВИНСКОГ ПОДРУЧЈА

ПОСТОЈЕЋА КАНАЛИЗАЦИОНА МРЕЖА

СЕКУНДАРНИ МЕШАНИ КОЛЕКТОР

ПОСТОЈЕЋИ МЕШАНИ КОЛЕКТОР

ПОСТОЈЕЋА ФЕКАЛНА КАНАЛИЗАЦИЈА

ПЛАНИРАНА КАНАЛИЗАЦИОНА МРЕЖА

ПЛАНИРАНИ МЕШАНИ КОЛЕКТОР

ПЛАНИРАНА ФЕКАЛНА КАНАЛИЗАЦИЈА

ПЛАНИРАНИ ИЗЛИВ ФЕКАЛНЕ КАНАЛИЗАЦИЈЕ

ВОДОТОКОВИ

ПОТОК

ЦЕНТАР ЗА ИНФ. ИНЖЕНЈЕРИНГ
"СИНЕ - ИНСТИТУТ"

ул. Ресавска 23а, 11000 Београд
Тел/Фах: 011/2626-000, 2626-001
www.sine.rs

ГРАД УЖИЦЕ

Д.О.О. "МИНОПЛАН" АРАНЂЕЛОВАЦ

ПЛАН ГЕНЕРАЛНЕ РЕГУЛАЦИЈЕ " ЦАРИНА " УЖИЦЕ

ГРАФИЧКИ ПРИКАЗ бр. 4.3
R=1:2.500

КАНАЛИЗАЦИОНА МРЕЖА

Одговорни пројектант
Предраг Шарић
дипл.грађ.инж.

Радна група Плана: Гордана Шарић, дипл.грађ.инж.
Ненадић Ивана, дипл.грађ.инж.
Ивана Ненадић, грађ.техничар

Директор
Душан Алексић
дипл.грађ.инж.

Руководилац израде плана
Ненадић Ивана, дипл.грађ.инж.
Гордана Вујошевић дипл.инж.арх.

Израђено: септембар 2011 година

Бр. елабора: 300-0368-11