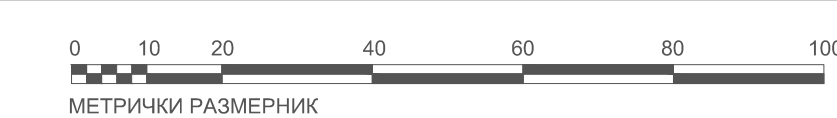
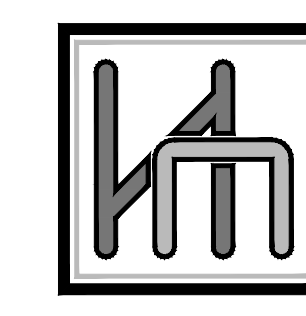


ЛЕГЕНДА

- - - - - ГРАНИЦА ПЛАНА
 - - - - - САОБРАЋАЈНИЦЕ
 - — — — — ГРАНИЦА ПЛАНИРАНОГ ГРАЂЕВИНСКОГ ПОДРУЧЈА
 - — — — — ПЛАНИРАНА ГРАНИЦА ПОВРШИНА ЈАВНИХ НАМЕНА КОЈА ЈЕ ИДЕНТИЧНА ПОСТОЈЕЋОЈ ПАРЦЕЛАЦИЈИ
 - — — — — ПЛАНИРАНА ГРАНИЦА ПОВРШИНА ЈАВНИХ НАМЕНА
 - 1000 НОВА ГРАНИЧНА ТАЧКА
- ПОВРШИНЕ ЈАВНИХ НАМЕНА**
- САОБРАЋАЈНЕ ПОВРШИНЕ
 - КОМУНАЛНИ ОБЈЕКТИ
 - ЈАВНИ ОБЈЕКТИ
 - СПОРТ И РЕКРЕАЦИЈА
 - ЗЕЛЕНИЛО



ГРАД УЖИЦЕ

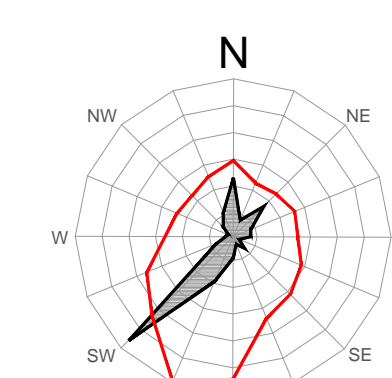


д.о.о. "ИНВОПЛАН"
АРАЊЕЛБЕГОВАЦ

**ПЛАН ГЕНЕРАЛНЕ РЕГУЛАЦИЈЕ
" ЦАРИНА " УЖИЦЕ**

ГРАФИЧКИ ПРИЛОГ бр. 4. а
Р 1 : 1 000

**ПЛАН РЕГУЛАЦИЈЕ
ПОВРШИНА ЈАВНЕ НАМЕНЕ
СА АНАЛИТИЧКО ГЕОДЕТСКИМ ЕЛЕМЕНТИМА**



Скупштина града Ужице
Председник скупштине

Наручилац Плана : Градска управа за
урбанизам, изградњу и имовинско - правне
послове града Ужице

Ужице, април 2012.године

Директор:
Драган Алауковић

Руководилац израде плана
Силвиевски урбаниста
Гордана Ковачевић дипл.инж.арх.

Бр.лиценце 200 0098 03