







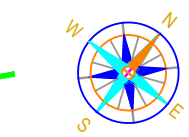


**ЛЕГЕНДА:**



-  Граница кат. парцела
-  Граница кат. општина
-  Земљиште - ЈВП "Србијаводе"
-  Јавно земљиште, река - ЈВП "Србијаводе"
-  Градско грађевинско земљиште - Град Ужице
-  Градско грађевинско земљиште - приватно право коришћења
-  Планска регулациона линија
-  Планска грађевинска линија

**ИЗМЕНЕ И ДОПУНЕ  
ПЛАНА ГЕНЕРАЛНЕ РЕГУЛАЦИЈЕ "СЕВОЈНО"  
ЗА ДЕО ЛОКАЦИЈЕ "БОЈОВИЋА ВОДЕНИЦА" У СЕВОЈНУ**

ПОСТОЈЕЋИ НАЧИН КОРИШЋЕЊА  
ЗЕМЉИШТА  
P = 1 : 500



Октобар 2018. г.

Обрађивач	"ЕКО УРБО ПЛАН" ДОО УЖИЦЕ Ул. Николе Пашића бр. 386-IV	
Одговорни урбаниста	Милан Пејић, дипл. просторни планер лиценца бр. 201 0774 04	
Носилац израде плана	Град Ужице	
Председник СО	Бранислав Митровић	

Бр. листа  
4.