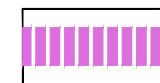
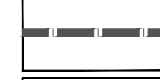

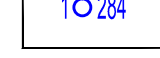
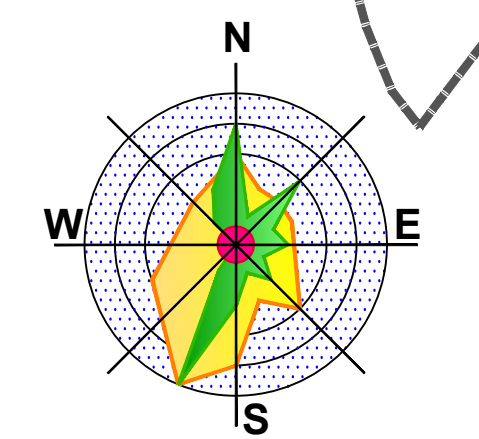




- ЛЕГЕНДА**
-  ГРАНИЦА ПЛАНА ГЕНЕРАЛНЕ РЕГУЛАЦИЈЕ
 -  ГРАНИЦА КАТАСТАРСКЕ ОПШТИНЕ
 -  ГРАНИЦА ГРАЂЕВИНСКОГ ПОДРУЧЈА
 -  НОВЕ ДЕТАЉНЕ ТАЧКЕ, КОЈЕ ЗАЈЕДНО СА ПОСТОЈЕЋИМ ДЕТАЉНИМ ТАЧКАМА ДЕФИНИШУ ГРАНИЦУ ГРАЂЕВИНСКОГ ПОДРУЧЈА



| | | |
|---|---|---|
| Носилац израде плана: Градска управа за урбанизам, изградњу и имовинско-правне послове Града Ужице | Наручилац израде плана: ГРАД УЖИЦЕ |  |
| Обрађивач плана: "АРХИПЛАН" Д.О.О. ул. Кнеза Михаила бр.66 АРАНЂЕЛОВАЦ |  | |
| Назив плана: ПЛАН ГЕНЕРАЛНЕ РЕГУЛАЦИЈЕ "Севојно" | | |
| Назив листа: Катастарски и топографски план, са границама планског обухвата и грађевинског подручја | Размера: 1:5000 | Лист број: 1 Датум: април, 2012 |
| Руководилац израде: одговорни урбаниста: дипл.инж.арх. Драгана Бига (200001503) | | |