

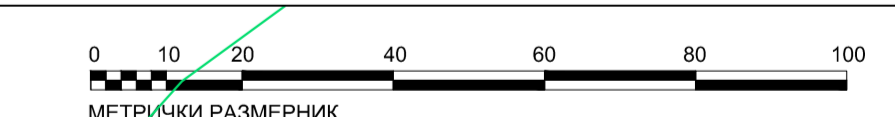
прегледна карта

**ЛЕГЕНДА**

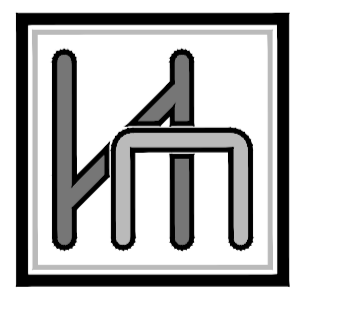
- Граница плана
- Саобраћајнице
- Граница планираног грађевинског подручја
- Планирана граница површина јавних намена која је идентична постојећој парцелици
- Планирана граница површина јавних намена
- Нова гранична тачка

**ПОВРШИНЕ ЈАВНИХ НАМЕНА**

- Саобраћајне површине
- Јавни објекти
- Комунални објекти
- Енергетска инфраструктура
- Спорт и рекреација
- Зеленило
- Железничко земљиште
- Водно земљиште



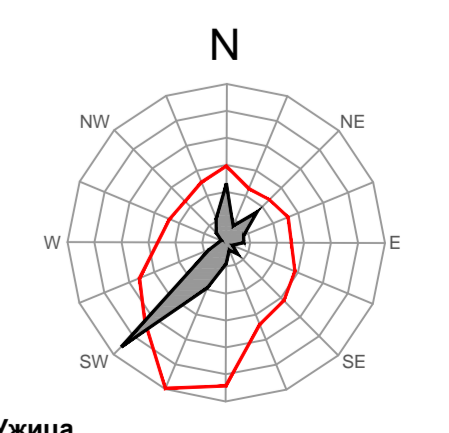
ГРАД УЖИЦЕ



д.о.о. "ИНФОПЛАН"  
АРАНЂЕЛОВАЦ

**ПЛАН ГЕНЕРАЛНЕ РЕГУЛАЦИЈЕ  
" КРЧАГОВО " УЖИЦЕ**  
ГРАФИЧКИ ПРИЛОГ Бр. 4.1 г  
Р 1:1.000

**ПЛАН РЕГУЛАЦИЈЕ  
ПОВРШИНА ЈАВНЕ НАМЕНЕ  
СА АНАЛИТИЧКО ГЕОДЕТСКИМ ЕЛЕМЕНТИМА**



Суштина града Ужице  
Председник суштине

Директор  
Драган Атанасковић

Начелник Плана: Тодорка Урош за  
урбанизам, изградњу и инжињерско - правне  
послове града Ужице

Руководилац израде плана  
Одговорни урбаниста  
Марија Пауновић дипл.инж.арх.

Ужице, март 2012.године

Бр. лиценце: 200 0887 05