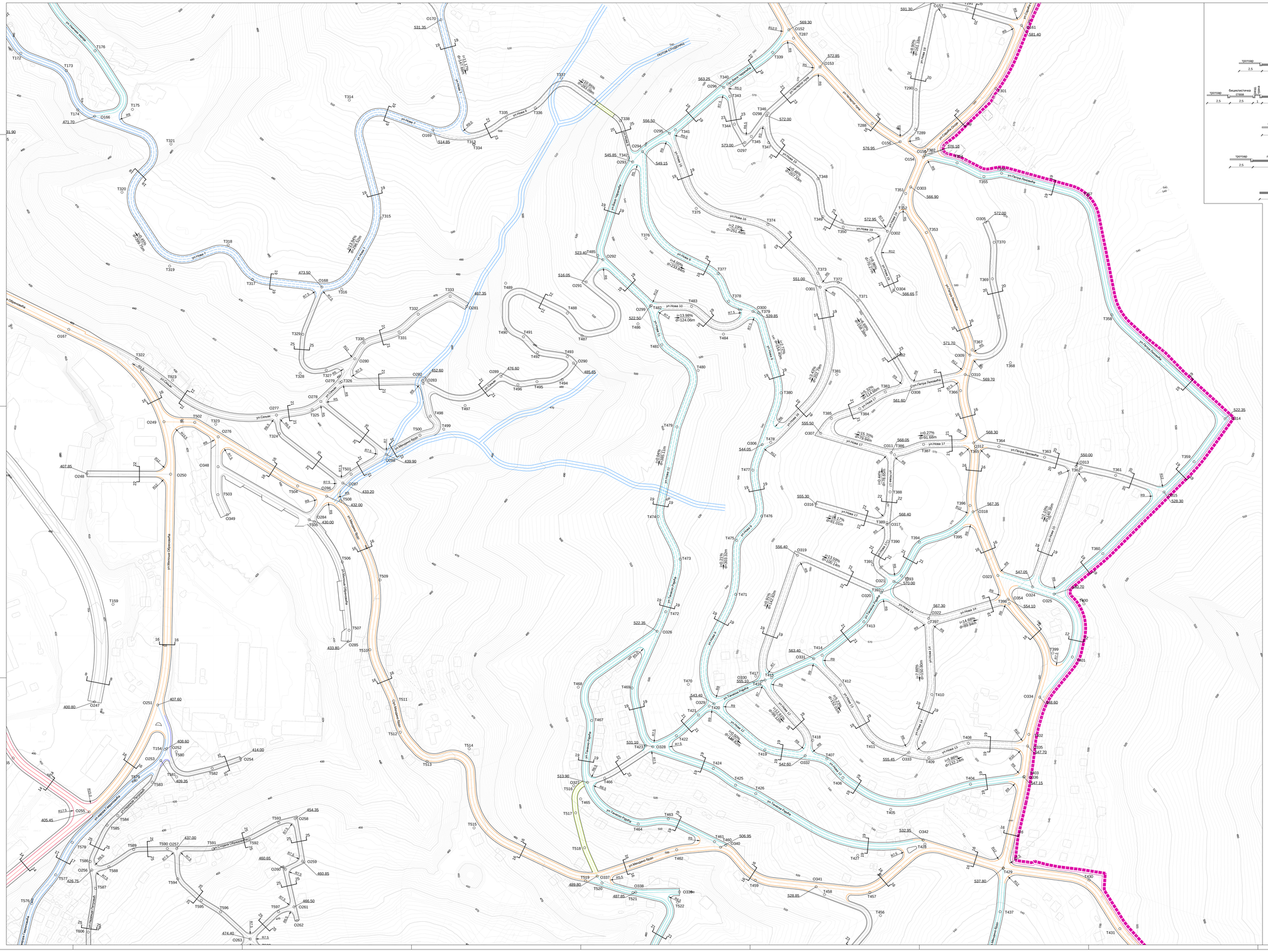

НОРМАЛНИ ПРОФИЛИ
Р 1:100

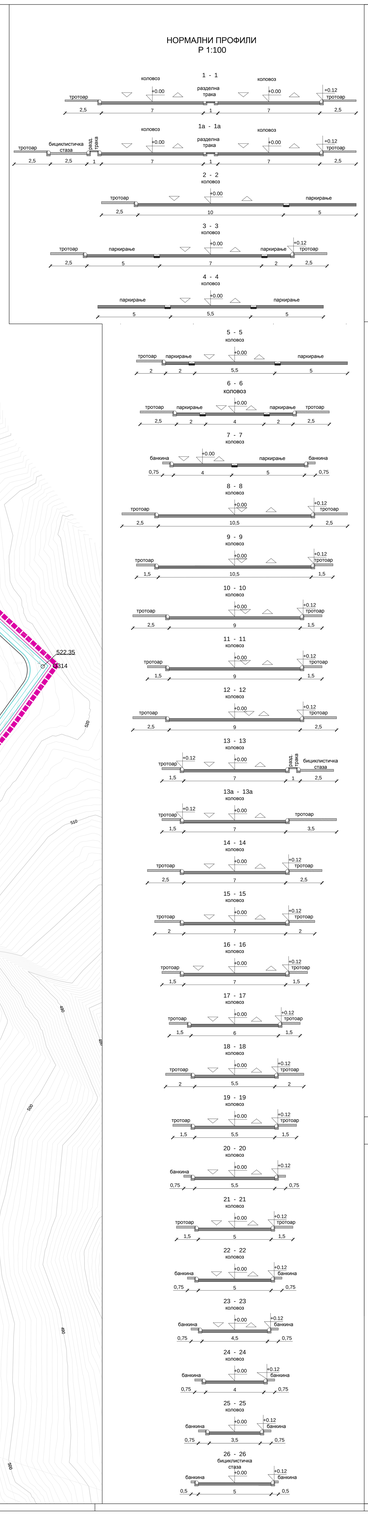

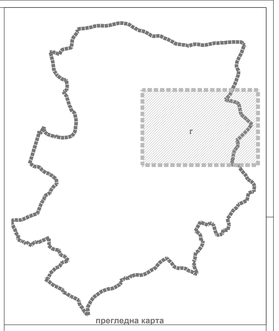

прегледна карта

ЛЕГЕНДА

- Граница плана
- Постојеће / планирано
- Пруга Београд-Бар
- Планирани коридор државног пута I реда
- Градска магистрала
- Градска саобраћајница I реда
- Градска саобраћајница II реда
- Сабирна саобраћајница
- Остале саобраћајнице III реда
- Остале саобраћајнице IV реда
- Бициклистичка стаза
- Пешачка стаза
- Денивелисан укрштај: надвожњак/подвожњак,
- пасарела, пешачки мост
- Регулација реке
- Заштитни појас
- Путно земљиште
- Железничко земљиште
- Водно земљиште

0 10 20 40 60 80 100
МЕТРИЧКИ РАЗМЕРНИК

ГРАД УЖИЦЕ

д.о.о."ИНФОПЛАН" АРАНЂЕЛОВАЦ

ПЛАН ГЕНЕРАЛНЕ РЕГУЛАЦИЈЕ " КРЧАГОВО " УЖИЦЕ

ГРАФИЧКИ ПРИЛОГ бр. 2г

САОБРАЋАЈНО РЕШЕЊЕ СА РЕГУЛАЦИОНИМ И НИВЕЛАЦИОНИМ ПЛАНОМ

Р 1 : 1 000

N

Скупштина града Ужица
Председник скупштине

Директор
Драган Агатуновић

Наручилац Плана : Градска управа за урбанизам, изградњу и имовинско - правне послове града Ужица

Руководилац израде плана
Одговорни урбаниста
Марија Пауновић дипл.инж.арх.

Ужице, март 2012.године

Бр. лиценце 200 0887 05