



РЕПУБЛИКА СРБИЈА
ГРАД УЖИЦЕ

СКУПШТИНА ГРАДА
I Број:463-58/17-04
Датум: __. __. 2019. година

На основу члана 100., а у вези са чланом 70. и 105. Закона о планирању и изградњи ("Сл.гласник РС", бр. 72/09, 81/09, 64/10, 24/11, 121/12, 42/2013, 50/2013, 98/2013, 132/14, 145/2014 и 83/2018), члана 8. Закона о озаконењу објеката ("Сл.гласник РС", бр. 96/15 и 83/2018), као и члана 60. став 1. тачка 23. Статута града Ужица ("Службени лист града Ужица", број 4/19), Скупштина града Ужица, на седници одржаној дана __. __. 2019. године, доноси

О Д Л У К У

о отуђењу непокретности у јавној својини Града Ужица непосредном погодбом, по тржишној цени

1. Одобрава се отуђење непокретности из јавне својине Града Ужица, непосредном погодбом, по тржишној цени, и то:

- дела кат.парцеле број 5276 КО Ужице, укупне површине 488 m², и то реалног дела у површини од 40 m², која је у јавној својини Града Ужица.

2. Миловановић Стојимирка, Миловановић Милорад и Menckhoff Љиљана из Ужица, ул. Видовданска бр. 51, стичу право да непокретност ближе описану у тачки 1. ове Одлуке, а по правоснажности исте прибави у својину непосредном погодбом, по тржишној цени закључењем Уговора о купопродаји са Градоначелником града Ужица и овером истог код Јавног бележника.

3. Тржишна цена непокретности утврђена је у укупном износу од 1.080 еура, на основу одређене тржишне вредности од 27 еур/ m², све у складу са Записником о процени вредности непокретности број 100-464-08-60/2018-K4A02 од 16.08.2018. године Пореске управе министарства финансија филијале Ужице.

Миловановић Стојимирка, Миловановић Милорад и Menckhoff Љиљана из Ужица, ул. Видовданска бр. 51, имају обавезу да пре овере Уговора о купопродаји, на име накнаде за непокретност - земљиште које се отуђује из јавне својине плати износ утврђен од стране пореске управе, претворен у динарској противвредности на дан исплате по средњем курсу Народне банке Србије.

4. Обавезу плаћања трошкова овере уговора код Јавног бележника, пореза на пренос апсолутних права и укњиже предметних непокретности код Републичког геодетског завода, Службе за катастар непокретности Ужице сnose Миловановић Стојимирка, Миловановић Милорад и Menckhoff Љиљана.

5. Ова одлука ступа на снагу осмог дана од дана објављивања у "Службеном листу града Ужица".

Образложење

Градској управи за урбанизам, изградњу и имовинско правне послове Града Ужица обратила се Миловановић Стојимирка, Миловановић Милорад и Menckhoff Љиљана

ГРАД УЖИЦЕ

+381 (0) 31 590 135 • e-mail: predsednikskupstine@uzice.rs

из Ужица, ул. Видовданска бр. 51, за решавање имовинско правних односа, односно откуп дела кат.парцеле број 5276 КО Ужице, укупне површине 488 m², која се налази на потесу - улица Видовданска, ради озакоњења стамбеног објекта, и то дела предметне парцеле број 5276 КО Ужице, у површини од 40m², која је у јавној својини Града Ужица.

Увидом у списе предмета ове Управе VI број 463-58/17-04, приложеноу и прибављену документацију, након спроведеног поступка, утврђено је:

- да је кат.парцела број 5276 КО Ужице, укупне површине 488 m², која се налази на потесу – ул. Видовданска, врста земљишта градско грађевинско земљиште, по култури земљиште под зградом објектом, површине 74 m², земљиште под зградом објектом, површине 74 m² и земљиште уз зграду објекат, површине 340 m², уписано право коришћења Миловановић Мирослава са уделом 168/488, Миловановић Миланке са уделом 168/488, Миловановић Стојимирке са уделом 37/488, Миловановић Милорада са уделом 37/488, Menckhoff Ljilјане са уделом 38/488 и јавном својином Града Ужица са уделом од 40/488, све уписано у листу непокретности број 1913 КО Ужице;

- да је Градска управа за урбанизам, изградњу и имовинско-правне послове града Ужица, Одељење за легализацију објеката издало обавештење о могућности и условима за озакоњење објекта VI број 357-6381/17-03 од 20.07.2018.године, којим је утврђено да предметни објекат испуњава услове за озакоњење;

- да је Градска управа за урбанизам, изградњу и имовинско правне послове града Ужица, Одељење за спровођење планова и изградњу издало мишљење VI број 463-58/17-02 од 31.07.2019.године, да се предметна кат.парцела број 5276 КО Ужице, налази у обухвату Генералног урбанистичког плана Града Ужица до 2020.године ("Службени лист града Ужица", број 14/11). За предметну локацију није донет План генералне регулације, а нема ни преиспитаног Плана, те се за њу примењује фактичка постојећа регулациона линија, саобраћајница. То значи да се регулација саобраћајнице поклапа са границом предметне кат. парцеле и није предвиђено планом одвајање дела предметног земљишта за проширење јавне саобраћајнице. Дакле, могуће је да сувласници кат. парц бр. 5276 КО Ужице откупе део исте, у површини од 40m², на ком делу се књижи град Ужице, јер се граница парцеле поклапа са фактичком постојећом регулационом линијом.

- да је дана 22.08.2018.године Пореска управа министарства финансија филијала Ужице доставила Записник о процени вредности непокретности број 100-464-08-60/2018-K4A02 од 16.08.2018.године, за кат. парцелу број 5276 КО Ужице, уписане у листу непокретности број 1913 КО Ужице, којим утврђује тржишна вредност предметне непокретности у износу 3.186,75 дин/m², што прерачунато према средњем курсу НБС на дан процене (курсна листа број 156, 1e=118,0278 динара од 16.08.2018.године) износи 27eur/m²;

- да је од Градског правобранилаштва Ужице прибављено мишљење М. број 14/19 од 06.08.2019.године, по коме су испуњени услови за откуп дела кат. парцеле број 5276 КО Ужице, у површини од 40 m², по законом прописаној процедури;

- да су Миловановић Миланка и Миловановић Мирослав, обоје из Ужица, као сукорисници на кат. парц. бр. 5276 КО Ужице у уделима од по 168/488, пред овим органом на записник бр. VI број 463-58/17-04 од 08.08.2019.године изјавили да они нису у могућности да откупе део предметног земљишта, у површини од 40 m², који део је у јавној својини града Ужица, и да се не противе да то учине остали сукорисници, одосно Миловановић Стојимирке, Миловановић Милорад и Menckhoff Љиљана из Ужица.

Имајући у виду овако утврђено чињенично стање, да стамбени објекат подносиоца захтева испуњава услове за озакоњење, да је кат.парцела број 5276 КО Ужице, укупне површине 488 m², делом у државној својини корисника Миловановић Мирослава са уделом 168/488, Миловановић Миланке са уделом 168/488, Миловановић Стојимирке са

ГРАД УЖИЦЕ

+381 (0) 31 590 135 • e-mail: predsednikskupstine@uzice.rs

уделом 37/488, Миловановић Милорада са уделом 37/488, Менскhoff Ljilјane са уделом 38/488 и јавном својином Града Ужица са уделом од 40/488, све уписано у листу непокретности број 1013 КО Ужице, то су у складу са одредбама члана 100., а у вези са одредбама члана 70. и 105. Закона о планирању и изградњи, те одредбама члана 8. Закона о озакоњењу објеката испуњени услови за отуђење непокретности - земљишта из јавне својине Града Ужица непосредном погодбом по тржишној цени.

ПРЕДСЕДНИК СКУПШТИНЕ

Бранислав Митровић

ГРАД УЖИЦЕ

+381 (0) 31 590 135 • e-mail: predsednikskupstine@uzice.rs

Димитрија Туцовића 52, 31102 Ужице • www.uzice.rs

РЕПУБЛИКА СРБИЈА
ГРАД УЖИЦЕ
Градско правобранилаштво
М.број 14/19
06.08.2019.године
Ужице

ГРАД УЖИЦЕ
ПИСАРНИЦА
ГРАДСКЕ УПРАВЕ ЗА УРБАНИЗАМ,
ИЗГРАДЊУ И ИМОВИНСКО-ПРАВНЕ ПОСЛОВЕ

ф-402

ПРИМЉЕНО			
Органи	Број	06 AUG 2019	Водност
VI	04	463-58	17

ГРАД УЖИЦЕ
- Градска управа за урбанизам, изградњу и
имовинско-правне послове -
- Одељење за правне послове -

У Ж И Ц Е

Поводом Вашег захтева VI број 463-58/17-04 од 02.08.2019.године, којим тражите мишљење поводом захтева Стојимирке Миловановић из Ужица, ул. Видовданска бр.51, за откуп дела кат.парцеле број 5276 КО Ужице, у површини од 40 м², која је у јавној својини града Ужица, а на основу достављене документације, Мишљења Градске управе за урбанизам, изградњу и имовинско-правне послове, Одељења за спровођење планова и изградњу VI број 463-58/17-02 од 31.07.2019.године, мишљења смо да су испуњени услови за откуп дела кат.парцеле број 5276 КО Ужице, у површини од 40 м², по законом прописаној процедури.

ГРАДСКИ ПРАВОВАНИЛАЦ
Поручица Дигоријевић



Република Србија
ГРАД УЖИЦА
Градска управа за урбанизам, изградњу
и имовинско правне послове
Одељење за имовинско правне послове
VI број 463-58/17-04
08.08.2019.године
У Ж И Ц Е

ЗАПИСНИК

о саслушању странке или сведока, вештака и других особа које учествују у поступку откупа дела кат. парцеле број 5276 КО Ужице, по захтеву Миловановић Стојимирке, Миловановић Милорада и Menckhoff Љиљане, ради легализације стамбеног објекта који се налази на адреси Видовданска бр. 51, Ужице. Захтев за откуп се односи на део ове парцеле који је у јавној својини града Ужица са уделом од 40/488, односно за површину од 40м².

П р и с у т н и:

Службено лице:
Тодоровић Драгица

- 1.Миловановић Миланка из Ужица
ул. Видовданска бр. 51
бр.л.к. 003828737
ЈМГ:0707954795019
бр. тел. 061/264-82-55
- 2.Миловановић Мирослав из Ужица,
ул. Видовданска бр. 51, кога по усменом
овлашћењу заступа супруга-
Миловановић Миланка

Започето у 11,00 сати.

Пошто је особа која се саслушава упозната са предметом ради кога се саслушава, од ње су узети следећи лични и општи подаци:

Породично, очево и рођено име: Миловановић Милорад Миланка из Ужица, ул. Видовданска бр. 51.

Особа која се саслушава је процесно способна, опомену на казивање истине и о последицама давања лажног исказа, о самом предмету и другим околностима које су од утицаја на решавање ствари даје следећу изјаву:

Упозната сам са захтевом Миловановић Стојимирке и других који се односи на правни посао откупа дела кат. парцеле број 5276 КО Ужице, који део је у јавној својини града Ужица у уделу од 40/488, површине 40м², као начин решавања имовинско правних односа у поступку озакоњења стамбеног објекта изграђеног истој. Мој супруг, Миловановић Мирослав из Ужица и ја, Миловановић Миланка, такође из Ужица, смо сукорисници на кат. парц. број 5276 КО Ужице, са уделима од по 168/488, са осталим сукорисницима: Миловановић Стојимирком са уделом од 37/488, Миловановић Милорадом са уделом 37/488 и Менсchoff Љиљаном са уделом 38/488. Супруг и ја смо били заинтересовани, и о томе се писмено изјаснили пред овим Одељењем, да са осталим сукорисницима предметне кат. парцеле откупимо удео од 40/488, у површини 40м², који представља јавну својину града Ужица.

Упознати смо са износом тржишне цене предметног земљишта коју је Пореска управа, Флијала Ужице, доставила поступајућем органу који је нама дат на увид и изјашњење (допис бр.100-464-08-00060/2018-К4А02 од 16.08.2018.године), и износи 27евра/м², односно у укупном износу 1.080 евра. Овом приликом желимо да се изјаснимо да нисмо у могућности да платимо толики износ и самим тим одустајемо од откупа дела кат. парцеле број 5276 КО Ужице. Наиме, сагласни смо да Миловановић Стојимирка, Миловановић Милорад и Менсchoff Љиљана сами откупе 40м², који представља јавну својину града Ужица, како би решили имовинско правне односе са градом у поступку озакоњења њиховог стамбеног објекта изграђен на адреси Видовданска бр.51/а, Ужице и нећемо се противити томе.

Имајући у виду да, по усменом овлашћењу, заступах супруга Миловановић Мирослава који је један од сувласника напред наведене парцеле, односно кат. парц. број 5276 КО Ужице, у уделу од 168/488, у његово име тврдим да се и он слаже са свим напред што сам изјавила а односи се на нашу заједничку сагласност да остали сукорисници откупе удео града Ужица, у површини 40м², на наведеној парцели.

Завршено у 11,30 сати

Саслушао референт
Драгица Тодоровић



Странка:

Миловановић Миланка

Миловановић Миланка



РЕПУБЛИКА СРБИЈА
МИНИСТАРСТВО ФИНАНСИЈА
ПОРЕСКА УПРАВА
Филијала А Ужице
Број: сл./2018
Ужице, 22.08.2018. године

ГРАД УЖИЦЕ
ПИСАРНИЦА
ГРАДСКЕ УПРАВЕ ЗА УРБАНИЗАМ,
ИЗГРАДЊУ И ИМОВИНСКО ПРАВНЕ ПОСЛОВЕ

ПРИМЉЕНО 24 AUG 2018

Орган	Органи	Број	Прилог	Вредност

ГРАД УЖИЦЕ
Градска управа за урбанизам, изградњу и имовинско правне послове
Одељење за имовинско правне послове

Ужице


Предмет: Достава записника о процени тржишне вредности непокретности

По Вашим захтевима за процену тржишне вредности катастарских парцела КО Ужице VI број 463-27/18-04 од 18.07.2018. године, VI број 463-46/18-04 од 23.07.2018. године и VI број 463-58/17-04 од 27.07.2018. године, достављамо Вам записнике о процени вредности непокретности број 100-464-08-00058/2018-K4A02, број 100-464-08-00059/2018-K4A02 и број 100-464-08-00060/2018-K4A02, сви од 16.08.2018. године.

Прилог:

- Записник број 100-464-08-00058/2018-K4A02 од 16.08.2018.г.
- Записник број 100-464-08-00058/2018-K4A02 од 16.08.2018.г.
- Записник број 100-464-08-00058/2018-K4A02 од 16.08.2018.г.

Златић


Директор
Радмила Златић



РЕПУБЛИКА СРБИЈА
МИНИСТАРСТВО ФИНАНСИЈА
ПОРЕСКА УПРАВА
Филијала А Ужице
Број: 100-464-08-00060/2018-К4А02
Ужице, 16.08.2018.године

На основу члана 123. Закона о пореском поступку и пореској администрацији ("Сл. гласник РС", бр. 80/2002, 84/2002, 23/2003, 70/2003, 55/2004, 61/2005, 61/2007, 20/2009, 72/2009, 53/2010, 101/2011, 2/2012 и 93/2012, 47/13, 108/13, 68/14, 105/14, 112/15, 15/16, 108/16 и 30/18), а у вези са чланом 27. став 1 и 2 Закона о порезима на имовину ("Сл. гласник РС", бр. 26/2001, 80/2002, 135/2004, 61/2007, 5/2009, 101/2010, 24/2011, 78/2011, 57/2012 – УС, 47/2013 и 68/2014 – др. закон) и члана 63. Закона о општем управном поступку ("Сл. гласник РС", бр. 18/2016), комисија за процену тржишне вредности непокретности Министарства финансија, Републике Србије, Пореске управе, Филијала А Ужице, формирана Одлуком Директора Филијале Ужице бр: 100-031-05-00006/2018-К4А08 од 15.08.2018. године, у саставу:

1. Зоран Павловић, члан,
2. Светлана Јеремић, члан, и
3. Бранка Томић, члан.

у поступку утврђивања тржишне вредности непокретности сачињава дана 16.08.2018. године,

ЗАПИСНИК о процени тржишне вредности непокретности

Град Ужице, Градска управа за урбанизам, изградњу и имовинско правне послове, Одељење за имовинско правне послове се захтевом VI број 463-58/17-04 од 27.07.2018. године, обратио Министарству финансија, Пореске управе, Филијала А Ужице, за процену тржишне вредности дела катастарске парцеле број 5276 КО Ужице, удео од 40/488, односно површине 40m^2 у Ужицу, у улици Видовданска број 51, који удео се води у Служби за катастар непокретности Ужице као јавна својина Града Ужица.

Комисија Министарства финансија, Републике Србије, Пореске управе, Филијала А Ужице, у саставу Зоран Павловић, Светлана Јеремић и Бранка Томић је дана 16.08.2018. године изашла на лице места да изврши процену тржишне вредности предметног дела катастарске парцеле.

Изласком на лице места Комисија Пореске управе – Филијале Ужице је утврдила следеће:

Катастарска парцела број 5276 уписана је у лист непокретности број 1913 КО Ужице и налази се у Ужицу, ул. Видовданска бр. 51. Парцела је са леве стране улице и састоји се од земљишта под објектом у површини од $74\text{m}^2 + 74\text{m}^2$ и земљишта уз зграду – објекат у површини од 340m^2 . Парцела веже до улице и реч је о уређеном земљишту које се налази у функцији постојећег објекта на парцели која је предмет процене.

Утврђивање тржишне вредности непокретности

У поступку утврђивања тржишне вредности непокретности, Комисија Пореске управе – Филијале Ужице је узела у обзир све елементе који су од утицаја на тржишну вредност предметног дела катастарске парцеле, као што су: близина саобраћајница, изграђена инфраструктура, близина насељеном месту, тренутно стање и др.

На основу чињеничног стања утврђеног изласком на лице места а имајући у виду упоредне примере на основу којих је вршено утврђивање тржишне вредности у поступку утврђивања пореза на промет апсолутних права за промет градског грађевинског земљишта на локацијама које се налазе у истој катастарској општини, и то:

број и датум правоснажног решења	100-436-03-2617/2016-01 од 29.12.2016.год.	100-436-03-02333/2017-01 од 10.08.2018.год.
предмет промета	Грађевинско земљиште	Грађевинско земљиште
место, КО	Ужице, Ужице	Ужице, Ужице
улица и бр, КП	Видовданска бр. 82	Југ Богданова бр.66
површина	45,75м ²	85,34м ²
утврђена тржишна вредност по м ²	25евра/м ²	30евра/м ²

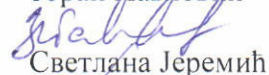
Комисија Пореске управе – Филијале Ужице процењује тржишну вредност катастарске парцеле број 5276 КО Ужице и то за површину од 40м², односно за удео ове парцеле од 40/488 који удео се води као јавна својина Града Ужица, у износу од **27 евра/м²**, (уз напомену да је вредност евра на дан изласка Комисије утврђена према курсној листи број 156 НБС од 16.08.2018.године, у износу од 118,0278 динара).


На основу наведеног, утврђује се тржишна вредност предметног дела катастарске парцеле број 5276 КО Ужице и то за површину од 40м², односно за удео ове парцеле од 40/488, у износу од 27 евра/м², односно 3.186,75 дин/м².


Укупна тржишна вредност катастарске парцеле број 5276 КО Ужице и то за површину од 40м², односно за удео ове парцеле од 40/488 који удео се води као јавна својина Града Ужица, износи **1.080 евра** или **127.470,02 динара**.

Чланови комисије:

Зоран Павловић


Светлана Јеремић


Бранка Томић


Јована Трашић

РЕПУБЛИКА СРБИЈА
ГРАД УЖИЦЕ
ГРАДСКА УПРАВА ЗА УРБАНИЗАМ, ИЗГРАДЊУ
И ИМОВИНСКО-ПРАВНЕ ПОСЛОВЕ
Одељење за спровођење планова и изградњу
VI Број 463-58/17-02
31.07.2019.године
Ужице

ОДЕЉЕЊЕ ЗА ПРАВНЕ ПОСЛОВЕ

ОВДЕ

УРБАНИСТИЧКО МИШЉЕЊЕ

Катастарска парцела број 5276 КО Ужице, Улица Видовданска бр.51, налази се у обухвату Генерални урбанистички план Града Ужица до 2020 године („Службени лист Града Ужица“ број 14/11);

- Одлука о посебним условима за издавање информације о локацији и локацијских услова на простору Генералног урбанистичког плана Града Ужица до 2020 године ("Сл. лист Града Ужица", број 43/2018).
- "До доношења плана генералне регулације, а најкасније у року од једне године од дана ступања на снагу ове Одлуке, информација о локацији и локацијски услови издају се на основу правила уређења и грађења из Генералног урбанистичког плана града Ужица до 2020. године ("Службени лист града Ужица" број 14/11). уз обавезну израду урбанистичког пројекта."

"На подручје за које није донет План генералне регулације примењиваће се регулационе линије саобраћајница из преиспитаних планова и **фактичка постојећа регулациона линија** саобраћајница уколико преиспитан план не садржи планирану регулациону линију, као и уколико нема преиспитаног плана".

Зона 3:Шири контактна зона;

Подзона: У 3.3.;

Намена земљишта према Плану:

Претежна намена:Породично становање;

Пратећа намена: Комерцијални садржаји Ц1 (трговина, занаство и услуге, пословање).

За предметну парцелу примењују се правила за изградња и уређење У ЗОНИ 3 - ШИРА КОНТАКТНА ЗОНА ГРАДСКОГ ЦЕНТРА:

Минимална новоформирана парцела за подзону У3.3. за блок породичног становања је :

-за слободностојећи објекат.....350,0m²;

-за објекте у низу.....300,0m²;

Према подацима из преписа листа непокретности, површина кат. парцеле број 52761 КО Ужице је 488.0m². Ова кат. парцела **својом површином** (према правилима из Плана) испуњава услове за **грађевинску парцелу**.

1. За предметну локацију није донешен План генералне регулације, а нема ни преиспитаног Плана те се за њу примењује **фактичка постојећа регулациона линија саобраћајница**. То значи се регулација саобраћајнице поклапа са границом предметне кат. парцеле и није предвиђено Планом одвајање дела предметне кат. парцеле за проширење јавне саобраћајнице.

2. Предметна кат. парцела бр. 5276 КО Ужице (у чијем се саставу налази 40m², у јавној својини града Ужица) Планом је дефинисана за површину остале намене, односно није планирана за површину јавне намене. Могуће је да власник предметне кат. парцеле откупи део парцеле у површини од 40m² на којој је уписан Град Ужице, јер се граница парцеле поклапа са фактичком постојећом регулацијом линијом.



ДОСТАВИТИ:

- подносиоцу захтева 1x
- у предмет 1x

Република Србија
ГРАД УЖИЦЕ
Градска управа за урбанизам, изградњу
и имовинско правне послове
Одељење за легализацију објеката
VI број 357-6381/17-03
20.07.2018.године
У ж и ц е

**МИЛОВАНОВИЋ СТОЈИМИРКА
МИЛОВАНОВИЋ МИЛОРАД
МЕНСКНОФФ ЉИЉАНА**

УЖИЦЕ
Ул. Видовданска бр. 51

**ПРЕДМЕТ: обавештење о могућности и
условима за озакоњење објекта**

У вези са захтевом који је заведен код ове Управе под VI број 357-6381/10-03, а који се односи на озакоњење стамбеног објекта на кат.парцели број 5276 КО Ужице, обавештавамо вас да је увидом у документацију коју сте у овом поступку до сада доставили, утврђено је да је објекат евидентиран (уцртан), у графичкој бази катастра непокретности. Затим је такође утврђено да се на предметној парцели као сукорисници књиже: Миловановић Мирослав са уделом 168/488, Миловановић Миланка са уделом 168/488, Град Ужице са уделом 40/488, Миловановић Стојимирка са уделом 37/488, Миловановић Милорад са уделом 37/488 и Менсchoff Љиљана са уделом 38/488.

Што се тиче претходних услова које предвиђа члан 8. Закона о озакоњењу објеката («Сл.гласник РС», бр. 96/2015), а који се односе на усклађеност објеката са важећим планским актом у погледу намене и спратности као и остале претходне услове које предвиђа Закон о озакоњењу објеката, утврђено је да Ваш објекат испуњава услове за озакоњење истог по том питању с тим што је потребно испунити и следеће:

Обзиром да је утврђено да се на парцели књижи и Град Ужице са њим је неопходно да се регулишу имовински односи и то је прво што треба да урадите. За начин решавања овог питања имовинских односа на парцели обратитићете се Одељењу за имовинско правне послове ове Управе (канцеларија број 7).

Након решених имовинско-правних односа, бићете обавештени о даљем току поступка и радњама које је потребно предузети у циљу окончања поступка озакоњења предметног објекта.

Рок за достављање тражене документације је 30 дана од дана пријема акта Одељења за имовинско правне послове ове Управе којим ће бити регулисни имовинско правне односи са Градом Ужице. Уколико исту не доставите у остављеном року, овај Орган ће закључком одбацити Ваш захтев за озакоњење објеката.

ДОСТАВИТИ:

1. Наслову 3х
2. У предмет

РУКОВОДИЛАЦ ОДЕЉЕЊА

Милена Котривица



РЕПУБЛИКА СРБИЈА
РЕПУБЛИЧКИ ГЕОДЕТСКИ ЗАВОД
СЛУЖБА ЗА КАТАСТАР НЕПОКРЕТНОСТИ УЖИЦЕ
Бр.952-02-4-149-26004/2018
24.08.2018.год.
УЖИЦЕ

РЕПУБЛИЧКИ ГЕОДЕТСКИ ЗАВОД - СЛУЖБА ЗА КАТАСТАР НЕПОКРЕТНОСТИ УЖИЦЕ, на основу овлашћења директора РЕПУБЛИЧКОГ ГЕОДЕТСКОГ ЗАВОДА 07 број: 031-14/2017 од 25.12.2017.године, решавајући по захтеву за пробојне протене-а у кашасџру нејоурејноснош коју је поднео-ла - из -, на основу члана 102. сџав 3. Закона о планирању и изградњи ("Службени гласник РС", бр.72/09, 81/09, 64/10-УС, 24/11, 121/12, 42/13-УС, 50/13-УС, 98/13-УС, 132/14 и 145/14), члана 16. Закона о посџујуу уџиса у кашасџар нејоурејноснош и болова ("Службени гласник РС", бр.41/18) и члана 136. сџав 1. и члана 140. Закона о оџшет уџравном посџујуу ("Службени гласник РС", број 18/16) доноси

РЕШЕЊЕ

1. - Дозволава се у лисџу нејоурејноснош број 1913 КО УЖИЦЕ

Уџис џрава својине у корисџ ЈМБГ-1208949790073 МИЛОВАНОВИЃ МИРОСЛАВ (МИЛОРАД), УЖИЦЕ ВИДОВДАНСКА 51 са делот поседа 168/488, Уџис џрава својине у корисџ ЈМБГ-0707954795019 МИЛОВАНОВИЃ МИЛАНКА (МИЛОРАД), УЖИЦЕ ВИДОВДАНСКА 51 са делот поседа 168/488, Уџис џрава јавне својине у корисџ ГРАД УЖИЦЕ, УЖИЦЕ ДИМИТРИЈА ТУЦОВИЃА 52 са делот поседа 40/488, Уџис џрава својине у корисџ ЈМБГ-1203949795014 МИЛОВАНОВИЃ СТОЈИМИРКА (НАУМ), УЖИЦЕ ВИДОВДАНСКА 51 са делот поседа 37/488, Уџис џрава својине у корисџ ЈМБГ-2303968790013 МИЛОВАНОВИЃ МИЛОРАД (МИЛОШ), УЖИЦЕ ВИДОВДАНСКА 51 са делот поседа 37/488, Уџис џрава својине у корисџ ЈМБГ-2506972795028 МЕНСКНОФ ЃИЃАНА (МИЛОШ), УЖИЦЕ ВИДОВДАНСКА 51 са делот поседа 38/488, на нејоурејносношита означеним у А-лисџу нејоурејноснош и џо:

каш.џарцела 5276, џовршина 74м2, ЗЕМЃИШТЕ ПОД ЗГРАДОМ-ОБЈЕКТОМ

каш.џарцела 5276, џовршина 74м2, ЗЕМЃИШТЕ ПОД ЗГРАДОМ-ОБЈЕКТОМ

каш.џарцела 5276, џовршина 340м2, ЗЕМЃИШТЕ УЗ ЗГРАДУ - ОБЈЕКАТ

досадашњег Власника државне својине РЕПУБЛИКА СРБИЈА, БЕОГРАД ГРАЧАНИЧКА 8 са делот поседа 1/1, Носиоца џрава коришћења ЈМБГ-1208949790073 МИЛОВАНОВИЃ МИРОСЛАВ (МИЛОРАД), УЖИЦЕ ВИДОВДАНСКА 51 са делот поседа 168/488, Носиоца џрава коришћења ЈМБГ-0707954795019 МИЛОВАНОВИЃ МИЛАНКА (МИЛОРАД), УЖИЦЕ ВИДОВДАНСКА 51 са делот поседа 168/488, Корисника ГРАД УЖИЦЕ, УЖИЦЕ ДИМИТРИЈА ТУЦОВИЃА 52 са делот поседа 40/488, Носиоца џрава коришћења ЈМБГ-1203949795014 МИЛОВАНОВИЃ СТОЈИМИРКА (НАУМ), УЖИЦЕ ВИДОВДАНСКА 51 са делот поседа 37/488, Носиоца џрава коришћења ЈМБГ-2303968790013 МИЛОВАНОВИЃ МИЛОРАД (МИЛОШ), УЖИЦЕ ВИДОВДАНСКА 51 са делот поседа 37/488, Носиоца џрава коришћења ЈМБГ-2506972795028 МЕНСКНОФ ЃИЃАНА (МИЛОШ), УЖИЦЕ ВИДОВДАНСКА 51 са делот поседа 38/488,

2. - Уџис у кашасџар нејоурејноснош из сџава 1. овог дисџозиџива извршен је данот доношења овог решења.
3. - У Г лисџу уџису је се забележа ради чињења видљивит да решење број 952-02-4-149-26004/2018 од 24.08.2018.год. ни је коначно.
4. - Лице из сџава 1. дисџозиџива овог решења је ослобођено џлаћана Реџубличке админисџраџивне џаксе за захџев.

Образложење

РЕПУБЛИЧКИ ГЕОДЕТСКИ ЗАВОД - СЛУЖБА ЗА КАТАСТАР НЕПОКРЕТНОСТИ УЖИЦЕ посџујајући по службеној дужноснош, а на основу досџађеног увида у БАЗУ ПОДАТАКА КАТАСТРА НЕПОКРЕТНОСТИ (ЛН 1913 КО УЖИЦЕ, ПОСЕДОВНЕ ЛИСТОВЕ 1251 И 1649 КО УЖИЦЕ, НАСЛЕДНО РЕШЕЊЕ О.бр.33/71, НАСЛЕДНО РЕШЕЊЕ О.бр.226/81, УГОВОР О ПОКЛОНУ Об.ІІ бр.5/78, ПРЕСУДУ П.бр.1275/86, НАСЛЕДНО РЕШЕЊЕ 1.0.бр.95/2013, КАО РЕШЕЊЕ И

ЗАПИСНИК КОМИСИЈЕ ЗА ИЗЛАГАЊЕ НА ЈАВНИ УВИД ПОДАТАКА О НЕПОКРЕТНОСТИМА И СТВАРНИМ ПРАВИМА НА ЊИМА Број 951-2690/10 донела је решење за ПРЕТВАРАЊЕ ПРАВА КОРИШЋЕЊА У ПРАВО СВОЈИНЕ - КОНВЕРЗИЈУ на непокреностима наведеним у сџабу 1. диспозитива овог решења.

На основу члана 57. сџаб 2. Закона о посшуйку уписа у кашасшар непокрености и водова ("Службени гласник РС", бр.41/18), а по сшроведеном посшуйку ушврђено је да су испуњени услови за упис права својине на кашасшарској парцели из члана 102. сџаб 3. Закона о планирању и изградњи ("Службени гласник РС", бр.72/09, 81/09, 64/10-УС, 24/11, 121/12, 42/13-УС, 50/13-УС, 98/13-УС, 132/14 и 145/14), па је одлучено као у диспозитиву овог решења.

СЛУЖБА ЗА КАТАСТАР НЕПОКРЕТНОСТИ УЖИЦЕ, ЈЕ СХОДНО ЧЛАНУ 102. СТАВ 3. ЗАКОНА О ПЛАНИРАЊУ И ИЗГРАДЊИ, А ПО ЗАХТЕВУ ГРАДА УЖИЦА, ГРАДСКЕ УПРАВЕ ЗА УРБАНИЗАМ, ИЗГРАДЊУ И ИМОВИНСКО ПРАВНЕ ПОСЛОВЕ, ОДЕЉЕЊА ЗА ИМОВИНСКО ПРАВНЕ ПОСЛОВЕ VI број 463-58/17-04 ОД 16.08.2018. године, ИЗВРШИЛА КОНВЕРЗИЈУ - ПРЕТВАРАЊЕ ПРАВА КОРИШЋЕЊА У ПРАВО СВОЈИНЕ, НА КП 5276 КО УЖИЦЕ (ЛН 1913), С ОБЗИРОМ ДА ЈЕ НА ОСНОВУ УВИДА У БАЗУ ПОДАТАКА КАТАСТРА НЕПОКРЕТНОСТИ КОНСТАТОВАНО ДА СЕ НА ПРЕДМЕТНОЈ ПАРЦЕЛИ НАЛАЗИ ОБЈЕКАТ БРОЈ 1, ЗА КОЈИ ЈЕ ИЗДАТО ОДОБРЕЊЕ ЗА ГРАДЊУ, А НАЛАЗИ СЕ У СВОЈИНИ НОСИЛАЦА ПРАВА КОРИШЋЕЊА ПРЕДМЕТНЕ КАТАСТАРСКЕ ПАРЦЕЛЕ И ТО МИЛОВАНОВИЋ МИЛАНКЕ И МИЛОВАНОВИЋ МИРОСЛАВА, ОБОЈЕ ИЗ УЖИЦА. ТАКОЂЕ НА ПАРЦЕЛИ СЕ НАЛАЗИ И ОБЈЕКАТ БРОЈ 2, КОЈИ ЈЕ ИЗГРАЂЕН БЕЗ ОДОБРЕЊА ЗА ГРАДЊУ, А НАЛАЗИ СЕ У ДРЖАВИНИ МИЛОВАНОВИЋ СТОЈИМИРКЕ, МИЛОВАНОВИЋ МИЛОРАДА И МЕНСКОНОВИЋ ЛЈИЛЈАНЕ, СВИ ИЗ УЖИЦА. ДАЉИМ УВИДОМ У БАЗУ ПОДАТАКА КАТАСТРА НЕПОКРЕТНОСТИ УТВРЂЕНО ЈЕ СЛЕДЕЋЕ ЧИЊЕНИЧНО СТАЊЕ:

- КП 5276 КО УЖИЦЕ, ЈЕ ФОРМИРАНА У ПОСТУПКУ ИЗРАДЕ КАТАСТРА НЕПОКРЕТНОСТИ ЗА ПОДРУЧЈЕ КО УЖИЦЕ, ОД КП 1369/1 И ДЕЛА КП 2412/1 - УЛИЦА (СТАРИ БРОЈЕВИ),
- КП 1369/1 КО УЖИЦЕ ЈЕ ПРОГЛАШЕНА ЗА ГРАДСКО ГРАЂЕВИНСКО ЗЕМЉИШТЕ НА ОСНОВУ РЕШЕЊА 03-651/1-60 ОД 27.01.1960. године, КОЈЕ ЈЕ ДОНЕО НАРОДНИ ОДБОР ОПШТИНЕ ТИТОВО УЖИЦЕ,
- ПОСЕДНИК У ТОМ ТРЕНУТКУ ЈЕ БИО МИЛОВАНОВИЋ МИЛОРАД ИЗ Т.УЖИЦА, ПОСЕДОВНИ ЛИСТ 1251,
- НА РЕДНОМ БРОЈУ СПИСКА ПРОМЕНА 189/1972, А НА ОСНОВУ НАСЛЕДНОГ РЕШЕЊА 0.бр. 33/71 ОД 01.12.1972. године, КОЈЕ ЈЕ ОВЕРИО ОПШТИНСКИ СУД Т.УЖИЦЕ, НА ПРЕДМЕТНОЈ ПАРЦЕЛИ СЕ УПИСУЈЕ МИЛОВАНОВИЋ ЉУБИЦА ИЗ Т.УЖИЦА (ПЛ 1251),
- НА РЕДНОМ БРОЈУ СПИСКА ПРОМЕНА 164/82, НА ОСНОВУ НАСЛЕДНОГ РЕШЕЊА 0.бр. 226/81 ОД 03.04.1982. године, КОЈЕ ЈЕ ОВЕРИО ОПШТИНСКИ СУД Т.УЖИЦЕ, НА КП 1369/1 (ПЛ 1251) УПИСУЈУ СЕ МИЛОВАНОВИЋ ЉУБИША ИЗ УЖИЦА И МИЛОВАНОВИЋ ДРАГОЉУБ ИЗ ЧАЧКА, СА УДЕЛИМА ОД ПО 1/2,
- НА РЕДНОМ БРОЈУ СПИСКА ПРОМЕНА 407/83, НА ОСНОВУ РЕШЕЊА 04 број 463-21/84 ОД 05.03.1984. године, КОЈЕ ЈЕ ДОНЕЛА ОПШТИНА ТИТОВО УЖИЦЕ, ОПШТИНСКИ СЕКРЕТАРИЈАТ ЗА ПРИВРЕДУ И ФИНАНСИЈЕ, И УГОВОРА О ПОКЛОНУ 0в.бр. 5/78 ОД 17.03.1978. године, КОЈИ ЈЕ ОВЕРИО ОПШТИНСКИ СУД Т.УЖИЦЕ, НА КП 1369/1 (ПЛ 1251) СА УДЕЛИМА ОД ПО 1/2, УПИСУЈУ СЕ МИЛОВАНОВИЋ МИЛАНКА И МИЛОВАНОВИЋ МИРОСЛАВ, У СВОЈСТВУ РАНИЈИХ СОПСТВЕНИКА НЕИЗГРАЂЕНОГ ГРАЂЕВИНСКОГ ЗЕМЉИШТА,
- НА РЕДНОМ БРОЈУ СПИСКА ПРОМЕНА 28/87, НА ОСНОВУ ПРЕСУДЕ П.бр. 1275/86 ОД 04.11.1986. године, КОЈУ ЈЕ ДОНЕО ОПШТИНСКИ СУД Т.УЖИЦЕ, НА КП 1369/1 УПИСУЈЕ СЕ МИЛОВАНОВИЋ МИЛОШ ИЗ УЖИЦА, СА УДЕЛОМ ОД 2/8, ДОК СЕ УДЕЛИ МИЛОВАНОВИЋ МИЛАНКЕ И МИРОСЛАВА МЕЂАЈУ И ПО ПРОВЕДЕНОЈ ПРОМЕНИ ИЗНОСЕ ПО 3/8,
- ОСНИВАЊЕМ КАТАСТРА НЕПОКРЕТНОСТИ 2010. године, ЗА ПОДРУЧЈЕ КО УЖИЦЕ, ОД КП 1369/1 И ДЕЛА КП 2412/1 (УЛИЦА) ФОРМИРА СЕ НОВА КП 5276 (ЛН 1913), НА КОЈОЈ СЕ, СА ПРАВОМ КОРИШЋЕЊА, УПИСУЈУ МИЛОВАНОВИЋ МИРОСЛАВ, МИЛОВАНОВИЋ МИЛОШ И МИЛОВАНОВИЋ МИЛАНКА. У ИСТОМ ПОСТУПКУ КАО КОРИСНИК СЕ УПИСУЈЕ И ГРАД УЖИЦЕ, А НА ЗАХТЕВ ГРАДСКОГ ЈАВНОГ ПРАВОБРАНИОЦА, ЗБОГ ЗАУЗЕЊА ДЕЛА СТАРЕ КП 2412/1 (УЛИЦА), КАКО ЈЕ И КОНСТАТОВАНО У ЗАПИСНИКУ КОМИСИЈЕ ЗА ИЗЛАГАЊЕ НА ЈАВНИ УВИД ПОДАТАКА О НЕПОКРЕТНОСТИМА И СТВАРНИМ ПРАВИМА НА ЊИМА Број 951-2690/2010 ОД 13.09.2010. године, КАО И РЕШЕЊУ ИСТЕ КОМИСИЈЕ Број 951-2690/10 ОД 17.11.2010. године,
- НА РЕДНОМ БРОЈУ СПИСКА ПРОМЕНА 623/2013, НА ОСНОВУ НАСЛЕДНОГ РЕШЕЊА 1.0.бр.95/13 ОД 22.03.2013. године, КОЈЕ ЈЕ ОВЕРИО ОСНОВНИ СУД УЖИЦЕ, НА КП 5276 (ЛН 1913) УПИСУЈУ СЕ ЗАКОНСКИ НАСЛЕДНИЦИ МИЛОВАНОВИЋ МИЛОША И ТО МИЛОВАНОВИЋ СТОЈИМИРКА, МИЛОВАНОВИЋ МИЛОРАД И МЕНСКОНОВИЋ ЛЈИЛЈАНА, СВИ ИЗ УЖИЦА,
- СТАЊЕ НЕПРОМЕЊЕНО ДО ДАНАС.

Ослобођено плаћања републичке администрационе таксе за захтев сходно члану _____ сшчка _____ Закона о републичким администрационим таксима ("Службени гласник РС", бр.43/03, 51/03, 53/04, 42/05, 61/05, 101/05, 42/06, 47/07, 54/08, 5/09, 54/09, 35/10, 50/11, 70/11, 55/12, 93/12, 47/13, 65/13, 57/14, 45/15, 83/15, 112/15, 50/16, 61/17 и 113/17).

Ослобођено плаћања републичке администрационе таксе за бружање услуга РГЗ-а сходно члану 19. сшаб 1. сшчка _____ Закона о републичким администрационим таксима ("Службени гласник РС", бр.43/03, 51/03, 53/04, 42/05, 61/05, 101/05, 42/06, 47/07, 54/08, 5/09, 54/09, 35/10, 50/11, 70/11, 55/12, 93/12, 47/13, 65/13, 57/14, 45/15, 83/15, 112/15, 50/16, 61/17 и 113/17).

УПУТСТВО О ПРАВНОМ СРЕДСТВУ: Прошв овог решења доушћена је жалба Републичком геодешском заводу у Београду у року од 8 дана од дана досшављања овог решења.

Жалба се подноси Републичком геодешском заводу у Београду брело СЛУЖБЕ ЗА КАТАСТАР НЕПОКРЕТНОСТИ УЖИЦЕ нешосредно шстено или устено на зашсник или сшале брешоручено шшеш шшше са доказом о плаћеној шшкси у износу од 470.00 динара на жиро рачун бућеша

Републике Србије број 840-742221843-57 позив на бр. 97 9610040600 по шарифном броју _____ Закона о републичком административним таксата ("Службени гласник РС", бр.43/03, 51/03, 53/04, 42/05, 61/05, 101/05, 42/06, 47/07, 54/08, 5/09, 54/09, 35/10, 50/11, 70/11, 55/12, 93/12, 47/13, 65/13, 57/14, 45/15, 83/15, 112/15, 50/16, 61/17 и 113/17)



Шеф одсека за управне и опште послове

Марија Савић

Кобачевић Зорица, дипл. управник

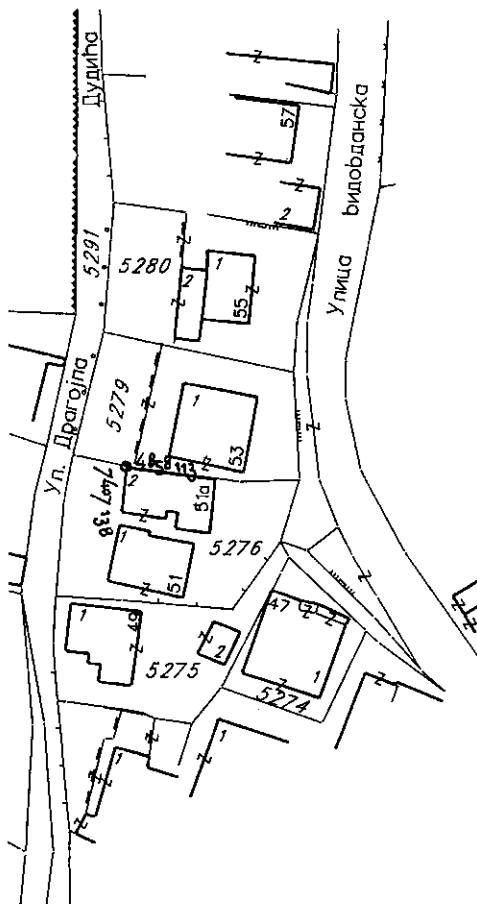
Досјавићи:

1. ДРЖАВНО ПРАВОБРАНИЛАШТВО, ОДЕЉЕЊЕ У УЖИЦУ, УЖИЦЕ, НАДЕ МАТИЋ 8
2. ГРАД УЖИЦЕ, ОДЕЉЕЊЕ ЗА ИМОВИНСКО ПРАВНЕ ПОСЛОВЕ, УЖИЦЕ, Д.ТУЦОВИЋА 52
3. МЕНСКНОФ ЈАЉАНА (МИЛОШ), УЖИЦЕ, ВИДОВДАНСКА 51
4. МИЛОВАНОВИЋ МИЛАНКА (МИЛОРАД), УЖИЦЕ, ВИДОВДАНСКА 51
5. МИЛОВАНОВИЋ МИЛОРАД (МИЛОШ), УЖИЦЕ, ВИДОВДАНСКА 51
6. МИЛОВАНОВИЋ МИРОСЛАВ (МИЛОРАД), УЖИЦЕ, ВИДОВДАНСКА 51
7. МИЛОВАНОВИЋ СТОЈИМИРКА (НАУМ), УЖИЦЕ, ВИДОВДАНСКА 51
8. АРХИВИ

КОПИЈА ПЛАНА

Размера 1: 1000

Катастарска парцела број 5276



Копија плана је верна радном оригиналу катастарског плана

Копирао
У Ужицу 23. 12. 2014.



Начелник

РЕПУБЛИКА СРБИЈА
РЕПУБЛИЧКИ ГЕОДЕТСКИ ЗАВОД
СЛУЖБА ЗА КАТАСТАР НЕПОКРЕТНОСТИ УЖИЦЕ
Број : 953-1/2019-824
Датум : 06.08.2019
Време : 12:51:10

ПРЕПИС

Листа непокретности број: 1913
К.О.: УЖИЦЕ

Садржај листа непокретности

А лист	страница	1
Б лист	страница	1
В лист - 1 део	страница	1
В лист - 2 део	страница	нема
Г лист	страница	2

Начелник службе


Радос Вранић, дипл.инж.геод.

БРОЈ ЛИСТА НЕПОКРЕТНОСТИ: 1913

Катастарска општина: УЖИЦЕ

Број парцеле	Број Згр.	Пошес или улица и кућни број	Начин коришћења и катастарска класа	Површина ха а м ²	Катастарски приход	Врста земљишта
5276	1	ВИДОВДАНСКА 51	ЗЕМЉИШТЕ ПОД ЗГРАДОМ-ОБЈЕКТОМ	74		Градско грађевинско земљиште
	2	ВИДОВДАНСКА 51А	ЗЕМЉИШТЕ ПОД ЗГРАДОМ-ОБЈЕКТОМ	74		Градско грађевинско земљиште
		ВИДОВДАНСКА	ЗЕМЉИШТЕ УЗ ЗГРАДУ - ОБЈЕКАТ	3 40		Градско грађевинско земљиште
				4 88	0.00	
У К У П Н О :				4 88	0.00	

БРОЈ ЛИСТА НЕПОКРЕТНОСТИ: 1913

Кашасћарска ошћина: УЖИЦЕ

Презите, ите, ите једног од родитеља, пребивалиште и адреса, односно назив, седиште и адреса	Врста права	Облик својине	Обим Удела
МИЛОВАНОВИЋ МИРОСЛАВ (МИЛОРАД), УЖИЦЕ, ВИДОВДАНСКА 51 (ЈМБГ:1208949790073)	Својина	Приватна	168/488
МИЛОВАНОВИЋ МИЛАНКА (МИЛОРАД), УЖИЦЕ, ВИДОВДАНСКА 51 (ЈМБГ:0707954795019)	Својина	Приватна	168/488
ГРАД УЖИЦЕ, УЖИЦЕ, ДИМИТРИЈА ТУЦОВИЋА 52 (МБ:07157983)	Својина	Јавна	40/488
МИЛОВАНОВИЋ СТОЈИМИРКА (НАУМ), УЖИЦЕ, ВИДОВДАНСКА 51 (ЈМБГ:1203949795014)	Својина	Приватна	37/488
МИЛОВАНОВИЋ МИЛОРАД (МИЛОШ), УЖИЦЕ, ВИДОВДАНСКА 51 (ЈМБГ:2303968790013)	Својина	Приватна	37/488
МЕНСКНОВИЋ ЂАНАНА (МИЛОШ), УЖИЦЕ, ВИДОВДАНСКА 51 (ЈМБГ:2506972795028)	Својина	Приватна	38/488

БРОЈ ЛИСТА НЕПОКРЕТНОСТИ: 1913

Катастарска општина: УЖИЦЕ

Број парцеле	Бр. Зг.	Начин коришћења и назив објекта	Површ. Корисна Грађевинска	Број ешажа				Правни статус објекта	Адреса објекта Назив улице, насеље или пошес и кућни број	Носилац права на објекту Презиме, име, име родитеља пребивалиште и адреса, односно назив седишта и адреса	Врста права Облик својине	Обим Удела
				ПО	ПР	СП	ПК					
5276	1	Породична стамбена зграда		1	1	1		Објектима одобрење за градњу	ВИДОВДАНСКА 51	МИЛОВАНОВИЋ МИРОСЛАВ (МИЛОРАД), УЖИЦЕ, ВИДОВДАНСКА 51 (ЈМБГ:1208949790073)	Својина Приватна	1/2
										МИЛОВАНОВИЋ МИЛАНКА (МИЛОРАД), УЖИЦЕ, ВИДОВДАНСКА 51 (ЈМБГ:0707954795019)	Својина Приватна	1/2
5276	2	Породична стамбена зграда		1	1			Објектима изграђен без одобрења за градњу	ВИДОВДАНСКА 51А	МИЛОВАНОВИЋ СТОЈИМИРКА (НАУМ), УЖИЦЕ, ВИДОВДАНСКА 51 (ЈМБГ:1203949795014)	Држалац Приватна	1/3
										МИЛОВАНОВИЋ МИЛОРАД (МИЛОШ), УЖИЦЕ, ВИДОВДАНСКА 51 (ЈМБГ:2303968790013)	Држалац Приватна	1/3
										МЕНСКНОФФ ПЈАНА (МИЛОШ), УЖИЦЕ, ВИДОВДАНСКА 51 (ЈМБГ:2506972795028)	Држалац Приватна	1/3

* Напомена:

БРОЈ ЛИСТА НЕПОКРЕТНОСТИ: 1913

Кашасшарска ошшина: УЖИЦЕ

Број парцеле	Број Згр.	Број Улаза	Број посеб. дела	Начин коришћења посебног дела објекта	Опис шереџа односно ограничења Врста шереџа, односно ограничења и подаци о лицу на које се шереџ односно ограничење односи	Датум уписа	Трајање
5276	1			Породична сшамбена зграда	НА ПРЕДМЕТНОМ ОБЈЕКТУ УПИСАНА ЈЕ ХИПОТЕКА У ИНТАБУЛАЦИОНУ КЊИГУ У ОПШТИНСКОМ СУДУ У УЖИЦУ ПОД ИНО БР. 305/72, НА СТРАНИ БРОЈ 227 ОД 1972. ГОДИНЕ.	31.12.1972	
5276	1			Породична сшамбена зграда	НА ПРЕДМЕТНОМ ОБЈЕКТУ УПИСАНА ЈЕ ХИПОТЕКА У ИНТАБУЛАЦИОНУ КЊИГУ У ОПШТИНСКОМ СУДУ У УЖИЦУ ПОД ИНО БР. 344/73, НА СТРАНИ БРОЈ 241 ОД 1973. ГОДИНЕ.	31.12.1973	
5276	1			Породична сшамбена зграда	НА ПРЕДМЕТНОМ ОБЈЕКТУ УПИСАНА ЈЕ ХИПОТЕКА У ИНТАБУЛАЦИОНУ КЊИГУ У ОПШТИНСКОМ СУДУ У УЖИЦУ ПОД ИНО БР. 1818/84, НА СТРАНИ БРОЈ 1461 ОД 1984. ГОДИНЕ.	31.12.1984	
5276	1			Породична сшамбена зграда	НА ПРЕДМЕТНОМ ОБЈЕКТУ УПИСАНА ЈЕ ХИПОТЕКА У ИНТАБУЛАЦИОНУ КЊИГУ У ОПШТИНСКОМ СУДУ У УЖИЦУ ПОД ИНО БР. 2499/85, НА СТРАНИ БРОЈ 625 ОД 1985. ГОДИНЕ.	31.12.1985	
5276	1			Породична сшамбена зграда	НА ПРЕДМЕТНОМ ОБЈЕКТУ УПИСАНА ЈЕ ХИПОТЕКА У ИНТАБУЛАЦИОНУ КЊИГУ У ОПШТИНСКОМ СУДУ У УЖИЦУ ПОД ИНО БР. 487/86, НА СТРАНИ БРОЈ 122 ОД 1986. ГОДИНЕ.	31.12.1986	
5276	1			Породична сшамбена зграда	НА ПРЕДМЕТНОМ ОБЈЕКТУ УПИСАНА ЈЕ ХИПОТЕКА У ИНТАБУЛАЦИОНУ КЊИГУ У ОПШТИНСКОМ СУДУ У УЖИЦУ ПОД ИНО БР. 1330/86, НА СТРАНИ БРОЈ 333 ОД 1986. ГОДИНЕ.	31.12.1986	
5276	1			Породична сшамбена зграда	НА ПРЕДМЕТНОМ ОБЈЕКТУ УПИСАНА ЈЕ ХИПОТЕКА У ИНТАБУЛАЦИОНУ КЊИГУ У ОПШТИНСКОМ СУДУ У УЖИЦУ ПОД ИНО БР. 334/87, НА СТРАНИ БРОЈ 83 ОД 1987. ГОДИНЕ.	31.12.1987	
5276	1			Породична сшамбена зграда	НА ПРЕДМЕТНОМ ОБЈЕКТУ УПИСАНА ЈЕ ХИПОТЕКА У ИНТАБУЛАЦИОНУ КЊИГУ У ОПШТИНСКОМ СУДУ У УЖИЦУ ПОД ИНО БР. 355/90, НА СТРАНИ БРОЈ 26 ОД 1990. ГОДИНЕ.	31.12.1990	
5276	1			Породична сшамбена зграда	НА ПРЕДМЕТНОМ ОБЈЕКТУ УПИСАНА ЈЕ ХИПОТЕКА У ИНТАБУЛАЦИОНУ КЊИГУ У ОПШТИНСКОМ СУДУ У УЖИЦУ ПОД ИНО БР. 710/90, НА СТРАНИ БРОЈ 48 ОД 1990. ГОДИНЕ.	31.12.1990	

* Напомена:

БРОЈ ЛИСТА НЕПОКРЕТНОСТИ: 1913

Кашасшарска ошшина: УЖИЦЕ

Број парцеле	Број Згр.	Број Улаза	Број посеб. дела	Начин коришћења посебног дела објекта	Опис шереџа односно ограничења Врста шереџа, односно ограничења и подаци о лицу на које се шереџ односно ограничење односи	Датум уписа	Трајање
5276	1			Породична сшатбена зграда	НА ПРЕДМЕТНОМ ОБЈЕКТУ УПИСАНА ЈЕ ХИПОТЕКА У ИНТАБУЛАЦИОНУ КЊИГУ У ОПШТИНСКОМ СУДУ У УЖИЦУ ПОД ИНО БР. 207/93, НА СТРАНИ БРОЈ 15 ОД 01.09.1993. ГОДИНЕ.	31.12.1993	
5276	1			Породична сшатбена зграда	За објект ни је издаша уиошребна дозвола	19.01.2011	
5276	2			Породична сшатбена зграда	Објект изграђен без дозволе	19.01.2011	

* Напомена:



Град Ужице

Захтев за откуп грађевинског земљишта

у виду муњеиса која неопкретно сич

бодносим захтев за откуп грађевинског
земљишта у циљу летализације
нелетално изграђене куке.

Шифра: Одобравање VI број 357-6381/10-03

ГРАД УЖИЦЕ
ПИСАРНИЦА
ГРАДСКА УПРАВА ЗА УРБАНИЗАМ
И ИМОВИНСКО - ПРАВНЕ ПОСЛОВЕ

ПРИМИЉЕНО 1 AUG 2017				
Органи	Сектор	Број	Помлог	Иницијал
VI	02	463	-	58177

У Ужицу, 11.08.2017 год.

Симомирка Миловановић
Подносилац захтева

1203949795014

ЈМБГ/ ПИБ

Видовданска 51
Адреса

522-063

Телефон

Локалну административну таксу: у износу од 290,00 динара, уплатити на рачун број 840-742241843-03 са моделом и позивом на број 89-100 Сврха дознаке: Локална административна такса Прималац: Град Ужице